



Nr.01- 463106 - 2962 dt. 16.01.2024

Në bazë të nenit 58, pika h të Ligjit Nr.03/L-040 për Vetëqeverisjen Lokale, nenit, 72 pika h e Statutit të Komunës së Gllgocit, në bazë të nenit 5,6,7,14 paragrafi 1 të Ligjit Nr.06/L-092 për Dhënien në Shfrytëzim dhe Këmbimin e Pronës së Paluajtshme të Komunës, në bazë të nenit 5 paragrafi 1.3 të Rregullores QRK Nr.09/2020 për Përcaktimin e Procedurave të Dhënies në Shfrytëzim dhe Këmbimin e Pronës së Paluajtshme të Komunës, dhe Vendimit të Listës së Veçantë të pronave të paluajtshme të Komunës së Drenasit, të cilat planifikohen të ipen në shfrytëzim afatgjatë gjatë vitit 2024 Nr.01-463/02-57111 dt.22.11.2023, Kryetari i Komunës i propozon Kuvendit të Komunës në mbledhjen e mbajtur me datë _____.2024, të miratoj këtë:

PROPOZIM VENDIM

Për miratimin paraprak të Vendimit për dhënien e pronave të paluajtshme të Komunës së Gllgocit në shfrytëzim afatgjatë personave fizik/juridik (për 99 vite).

Neni 1

Kuvendi i Komunës së Gllgocit të miratoj Propozim Vendimin për miratimin paraprak të Vendimit për dhënien e pronës së paluajtshme të Komunës së Gllgocit në shfrytëzim afatgjatë personave fizik/juridik.

Neni 2

Prona e paluajtshme të propozuara për dhënie në shfrytëzim të cekur si në pikën 1 të këtij Propozim Vendimi është:

1. Për shfrytëzim afatgjatë (për 99 vite)

Zona Kadastrale Gllobar

- Ngastra kadastrale nr.438/4, me sip.2559 m²
- Ngastra kadastrale nr.438/5, me sip.1838 m²
- Ngastra kadastrale nr.12/0, me sip.2794 m²
- Ngastra kadastrale nr.67/0, me sip.15000 m²
- Ngastra kadastrale nr.13-0 me sip.8454 m²
- Ngastra kadastrale nr.81-0 me sip.4000 m²
- Ngastra kadastrale nr.41-0 me sip.16500 m²

Zona Kadastrale Çikatovë e Re

- Ngastra kadastrale nr.140-3, me sip.19244 m²
- Ngastra kadastrale nr.126-2, me sip.2000 m²

Zona Kadastrale Gllgoc

- Ngastra Kadastrale nr.1032/2, me sip.5661 m²
- Ngastra Kadastrale 878-5, me sip.4259 m²
- Ngastra Kadastrale 758-1, me sip.1852 m²
- Ngastra Kadastrale 743-30, me sip.8510 m²
- Ngastra Kadastrale 768-1, me sip.1970 m²
- Ngastra Kadastrale 245-0, me sip.5000 m²

Zona Kadastrale Komoran

- Ngastra kadastrale nr.4/124, me sip.6963 m²
- Ngastra kadastrale nr.244/4, me sip.1863 m²
- Ngastra kadastrale nr.244/5, me sip.1547 m²
- Ngastra kadastrale nr.1980/0, me sip.2003 m²
- Ngastrar kadastrale nr.1981/0, me sip.3263 m²
- Ngastra kadastrale nr.4-133 me sip.1059 m²
- Ngastra kadastrale nr.382-0 me sip.358246 m²
- Ngastra kadastrale nr.311-1 me sip.75318 m²
- Ngastra kadastrale nr.4-133 me sip.1059 m²

Zona Kadastrale Tërstenik

- Ngastra kadastrale nr.1963-0 me sip.103309 m²

Zona Kadastrale Korroticë e Poshtme

- Ngastra Kadastrale 716-2, me sip.8003 m²
- Ngastra Kadastrale 504 -0, me sip.2265 m²

Zona Kadastrale Korroticë e Epërme

- Ngastra Kadastrale 34-0, me sip.8128 m²
- Ngastra Kadastrale 208-1, me sip.13447 m²



Zona Kadastrale Fushticë e Epërme

-Ngastra Kadastrale 77-1, me sip.727119 m²

Zona Kadastrale Arllat

-Ngastra Kadastrale 2652-4, me sip.3232 m²

-Ngastra Kadastrale 2529-3, me sip.10082 m²

-Ngastra Kadastrale 276-0, me sip.2303 m²

-Ngastra Kadastrale 2360 -0, me sip.23446 m²

Zona Kadastrale Polluzhë

-Ngastra Kadastrale 144 -0, me sip.21241 m²

Zona Kadastrale Kishnarekë

-Ngastra Kadastrale 872 -2, me sip.366190 m²

-Ngastra Kadastrale 883-0, me sip.74447 m²

-Ngastra Kadastrale 885 -0, me sip.3346 m²

-Ngastra Kadastrale 886 -0, me sip.3322 m²

Zona Kadastrale Gllanasellë

-Ngastra Kadastrale 331 -0, me sip.142958 m²

-Ngastra Kadastrale 19 -0, me sip.179047 m²

Zona Kadastrale Sankoc

-Ngastra Kadastrale 295 -6, me sip.50000 m²

-Ngastra Kadastrale 295 -7, me sip.400000 m²

-Ngastra Kadastrale 295 -19, me sip.2972645 m²

-Ngastra Kadastrale 295 -17, me sip.39565 m²

Zona Kadastrale Likoshan

-Ngastra Kadastrale 556 -0, me sip.90000 m²

-Ngastra Kadastrale 568 -0, me sip.75310 m²

-Ngastra Kadastrale 573 -0, me sip.62399 m²

-Ngastra Kadastrale 572 -0, me sip.53389 m²

-Ngastra Kadastrale 575 -0, me sip.137655 m²



Zona Kadastrale Krajkovë

-Ngastra Kadastrale 913 -0, me sip.92000 m²

-Ngastra Kadastrale 848 -0, me sip.130000 m²

Zona Kadastrale Llapushnik

-Ngastra Kadastrale 999 -0, me sip.67275 m²

Zona Kadastrale Negroc

-Ngastra Kadastrale 559 -0, me sip.28119 m²

-Ngastra Kadastrale 539 -0, me sip.109084 m²

-Ngastra Kadastrale 1195 -0, me sip.18821 m²

Zona Kadastrale Abri e Epërme

-Ngastra Kadastrale 2048 -0, me sip.61902 m²

-Ngastra Kadastrale 1817 -1, me sip.70000 m²

Zona Kadastrale Domanek

-Ngastra Kadastrale 349- 0, me sip.74500 m²

Të gjitha këto ngastra kadastrale janë pronë e Kuvendit të Komunës së Drenasit/Gllgocit.

Neni 3

Procedura për dhënie e pronës së paluajtshme të Komunës në shfrytëzim për periudhë afatgjate, do të bëhet përmes procesit të Konkursit publik për dhënie e pronave të paluajtshme të Komunës në shfrytëzim afatgjatë dhe procedurave të parapara me Ligjin Nr.06/L-092 për Dhënie në Shfrytëzim dhe Këmbimin e Pronës së Paluajtshme të Komunës.

Neni 4

Për zbatimin e këtij Vendimi do të kujdesen, Kryetari i Komunës, Drejtoria për Gjeodezi, Kadastër dhe Pronë, dhe Drejtoria për Buxhet dhe Financa.

Neni 5

Ky Vendim hyn në fuqi pas aprovimit nga ana e Kuvendit të Komunës së Gllgocit dhe vlerësimit të ligjshmërisë nga ana e MAPL-së dhe pas publikimit në Web faqen zyrtare të Komunës.

Kryetari i Komunës
Ramiz Lladrovci



ARSYETIM

Duke u bazuar në nenet 5,6,7,14 paragrafi 1 të Ligjit Nr.06/L-092 për Dhënien në Shfrytëzim dhe Këmbimin e Pronës së Paluajtshme të Komunës, në bazë të nenit 5 paragrafi 1.3 të Rregullores QRK Nr.09/2020 për Përcaktimin e Procedurave të Dhënies në Shfrytëzim dhe Këmbimin e Pronës së Paluajtshme të Komunës, dhe Vendimit të Listës së Veçantë të pronave të paluajshme të Komunës së Drenasit, të cilat planifikohen të ipen në shfrytëzim afatgjatë gjatë vitit 2024 Nr.01-463/02-57111 dt.22.11.2023 kërkesat e personave fizik dhe juridik të cilët shprehin interesin për marrje në shfrytëzim pronën e paluajtshme të Komunës, me qëllim për investime në fusha të ndryshme të ekonomisë, janë propozuar disa prona komunale për dhënien në shfrytëzim.

Komisioni Vlerësues për zbatimin e procedurave të dhënies në shfrytëzim të pronës së paluajtshme të Komunës duke u bazuar në faktin së me dhënien në shfrytëzim të pronave të paluajtshme të Komunës do të krijohen kushte për zhvillim të bizneseve, krijimin e mundësisë për investime nga investitorët vendor dhe të huaj me ç'rast do të krijohën vende të reja të punës, dhe do të ndikohet në rritjen e zhvillimit ekonomik në Komunë, dakordohet dhe i propozon Kuvendit të miraton këtë Propozim Vendim.Me dhënien e pronës komunale në shfrytëzim sipas dispozitave ligjore në fuqi, Komuna do të inkason edhe të hyra komunale të cilat konsiderohen para publike dhe i nënshtrohen dispozitave ligjore për menaxhimin e financave publike.

Bashkangjitur me këtë propozim gjeni: vendimin për shpalljen e Listës së Përgjithshme të Pronave të Komunës së Drenasit, si dhe Listen e Veçantë të Pronave të Paluajtshme të Komunës që planifikohen për dhënien në shrytëzim afatgjatë në vitin 2024, dhe paraqitjen tabelare të listës së veçant të pronave të paluajtshme të Komunës së Drenasit, të cilat planifikohen të ipen në shfrytëzim afatgjatë gjatë vitit 2024.



Republika e Kosovës
Republika Kosova-Republic of Kosovo
Komuna e Drenasit
Zyra e Kryetarit



Nr-01- 463/02-57111 dt. 22/11/ /2023

Në bazë të nenit 58, paragrafi 1, pika a dhe c të Ligjit për Vetëqeverisjen Lokale Nr.03/L-040, nenit 72 të Statutit të Komunës së Drenasit, nenit 13 të Ligjit Nr.06/L-092 për Dhënie në Shfrytëzim dhe Këmbimin e Pronës së Paluajtshme të Komunës, neni 5 pika 1.3 dhe nenit 6 të Rregullores Nr.09/2020 për Përcaktimin e Procedurave të Dhënies në Shfrytëzim dhe Këmbimin e Pronës së Paluajtshme të Komunës, Komuna e Drenasit nxjerrë:

V E N D I M

Për publikimin e Listës së Përgjithshme të Pronave të Komunës së Drenasit, si dhe Listen e Veçantë të Pronave të Paluajtshme të Komunës që planifikohen për dhënie në shfrytëzim afatgjatë në vitin 2024.

Neni 1

Me këtë vendim publikohet Lista e Përgjithshme e Pronave të Komunes së Drenasit e paraqitur në formë tabelare.

Neni 2

Pjesë e këtij vendimi është edhe Lista e Veçantë Pronave që planifikohen për t'u dhënë në shfrytëzim afatgjatë në vitin 2024, e cila përfshin të dhënat kadastrale të pronave, lokacionin dhe destinimin e tyre me PZHK dhe Hartë Zonale, si dhe paraqitjen tabelare.

Neni 3

Për zbatimin e këtij vendimi do të kujdeset: Kryetari i Komunës, Drejtoria për Planifikim Urban dhe Mbrojtje të Mjedisit, Drejtoria për Buxhet dhe Financa, Drejtoria për Zhvillim Ekonomik dhe Drejtoria për Gjeodezi, Kadastër dhe Pronë.

Neni 4

Ky vendim hynë në fuqi ditën e nënshkrimit nga ana e Kryetarit të Komunës.

Vendimi i'u dërgohet:

- Zyrës së Kryetarit
- Drejtorive Përkatëse
- Arkivit


Kryetari i Komunës
Ramiz Lladrovci

A r s y e t i m

Komuna e Drenasit duke u bazuar në faktin se me dhënien në shfrytëzim të pronave të paluajtshme të komunës do të krijohen kushte për zhvillimin e bizneseve, krijimin e mundësisë për investime nga investitorët vendor dhe të huaj me ç'rast do të krijohen vende të reja të punës, dhe do të ndikohet në rritjen e zhvillimit ekonomik në komunë.

Me dhënien e pronës komunale në shfrytëzim sipas dispozitave ligjore në fuqi, Komuna do të inkason edhe të hyra komunale të cilat konsiderohen para publike dhe i nënshtrohen dispozitave ligjore për menaxhimin e financave publike.

Po ashtu Kuvendi i Komunës së Drenasit me datë 30.07.2020, ka miratuar Vendimin për Miratimin e Planit Zhvillimor Komunal 2020-2028, me të cilin është planifikuar zhvillimi ekonomik i Komunës së Drenasit, ku pjesë e këtij plani janë edhe pronat të cilat janë pjesë e Listës së Veçantë që planifikohen të ipen në shfrytëzim afatgjatë në vitin 2024.

Baza juridike për t'i publikuar këto lista është, neni neni 6, pika 1.3 dhe neni 13 te Ligjit Nr.06/L-092 për Dhënien në Shfrytëzim dhe Këmbimin e Pronës së Paluajtshme të Komunës, neni 5 pika 1.3 dhe neni 6 të Rregullores Nr.09/2020 për Përcaktimin e Procedurave të Dhënies në Shfrytëzim dhe Këmbimin e Pronës së Paluajtshme të Komunës.

Bashkangjitur me këtë vendim i gjeni:

- *Listën e Përgjithshme të Pronave të Komunës së Glllogocit*
- *Lista e Veçantë e Pronave që planifikohen për t'u dhënë në shfrytëzim afatgjatë në vitin 2024*
- *Skicat e parcelave të cilat janë pjesë e listës së veçant.*


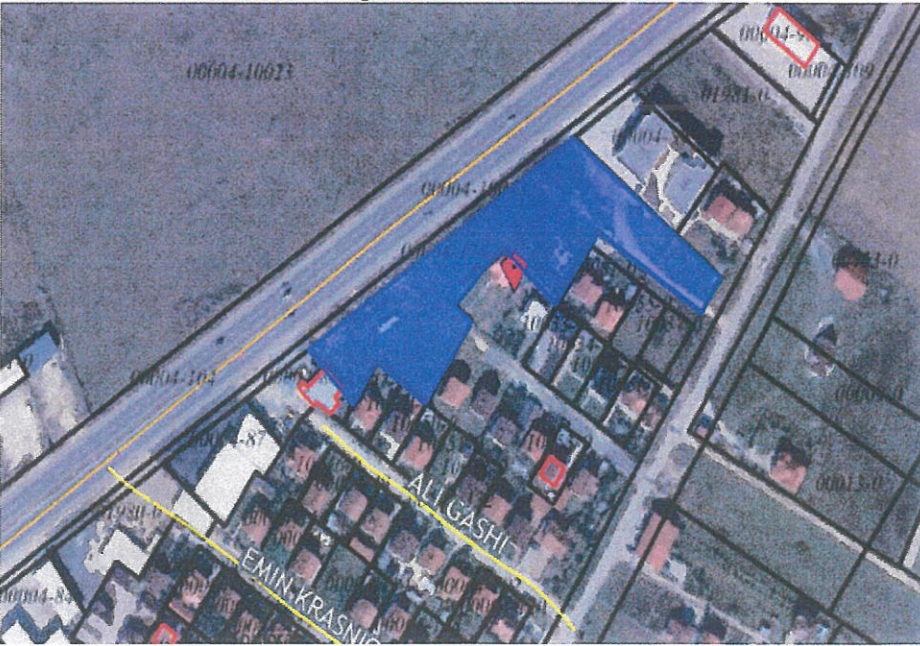


Republika e Kosovës
Republika Kosova - Republic of Kosovo
Komuna Glogoc
Zyra e Kryetarit



Nr. 01-463102-57111 dt. 22/11/2023




Paraqitja tabelare e listës së veçantë të pronave të paluajtshme të Komunës së Drenasit, të cilat planifikohen të ipen në shfrytëzim afatgjatë gjatë vitit 2024

Nr.	Ngastra Kadastrale	Sipërfaqja (m ²)	Zona Kadastrale	DESTINIMI (PZHK-Harta Zonale)
1	1981/0	3263	Komoran	Shërbim Tregtar Komerical, Ndërtimore 
2	4-124	6963	Komoran	Shërbim Tregtar Komerical, Ndërtimore 




Bele

3	244/4	1893	Kōmoran	<p style="text-align: center;">Shërbim Tregtar Komericial, Ndërtimore</p> 
4	244/5	1547	Komoran	<p style="text-align: center;">Shërbim Tregtar Komericial, Ndërtimore</p> 
5	1980/0	2003	Komoran	<p style="text-align: center;">Shërbim Tregtar Komericial, Ndërtimore</p> 

244

6	382-0	358246	Komoran	<p>Zonë bujqësore (shfrytëzime tjera të lejuara në përshtatshmëri me HZK)</p> 
7	311-1	75318	Komoran	<p>Zonë bujqësore (shfrytëzime tjera të lejuara në përshtatshmëri me HZK)</p> 
8	438/4	2559	Gllobar	<p>Shërbim Tregtar Komercial, Ndërtimore</p> 

240

9	438/5	1838	Gllobar	<p style="text-align: center;">Shërbim Tregtar Komercial, Ndërtimore</p> 
10	12-0	2794	Gllobar	<p>Zonë Bujqësore (shfrytëzime tjera të lejuara në përshtatshmëri me HZK)</p> 
11	Pjesë e parcelës 671-0	150000	Baicë	<p>Zonë Bujqësore (shfrytëzime tjera të lejuara në përshtatshmëri me HZK)</p> 




120

12	13-0	8454	Gllobar	Zonë Bujqësore (shfrytëzime tjera të lejuara në përshtatshmëri me HZK) 
13	Pjesë e parcelës 67-0	15000	Gllobar	Zonë Ndërtimore (Banim i ulët rural) 
14	Pjesë e parcelës 81-0	4000	Gllobar	Zonë Ndërtimore (Banim i ulët rural) 




020

15	Pjesë e parcelës 41-0	16500	Gilobar	<p>Zonë Bujqësore (shfrytëzime tjera të lejuara në përshtatshmëri me HZK) dhe Zonë Ndërtimore (Banim i ulët rural)</p> 
16	Pjesë e parcelës 1963-0	103309	Tërstenik	<p>Zonë Bujqësore (shfrytëzime tjera të lejuara në përshtatshmëri me HZK)</p> 
17	34/0	8128	Korroticë e Epërme	<p>Zonë Industriale (shfrytëzime tjera të lejuara në përshtatshmëri me HZK)</p> 




104

18	878-5	4259	Gllogoc	<p>Banim i lartë (shfrytëzime tjera të lejuara në përshtatshmëri me HZK)</p> 
19	758-1	1852	Gllogoc	<p>Banim i lartë (shfrytëzime tjera të lejuara në përshtatshmëri me HZK)</p> 
20	743/30	8510	Gllogoc	<p>Banim i lartë (shfrytëzime tjera të lejuara në përshtatshmëri me HZK)</p> 




100

21	1032-2	5661	Glllogoc	<p>Banim i lartë (shfrytëzime tjera të lejuara në përshtatshmëri me HZK)</p> 
22	Pjesë e parcelës 768/2	2044	Glllogoc	<p>Banim i lartë (shfrytëzime tjera të lejuara në përshtatshmëri me HZK)</p> 
23	Pjesë e parcelës 767/2	2500	Glllogoc	<p>Banim i lartë (shfrytëzime tjera të lejuara në përshtatshmëri me HZK)</p> 


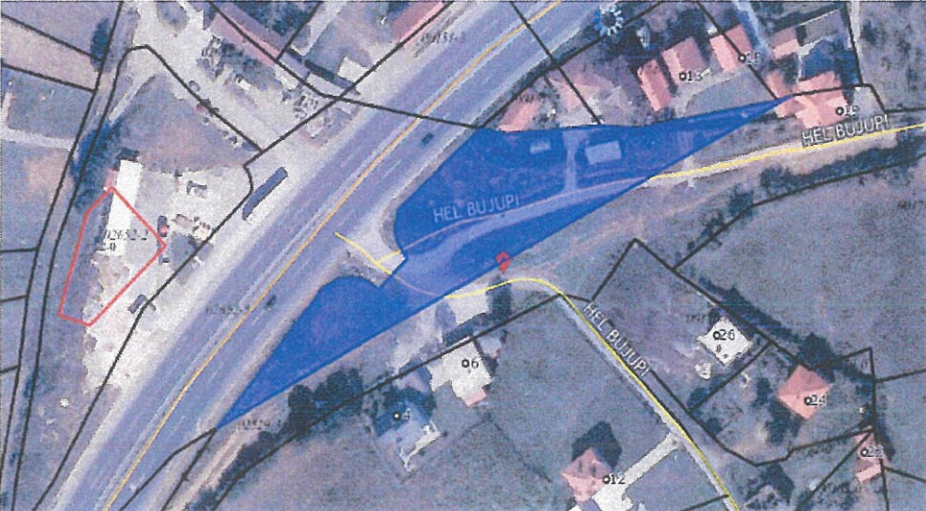

1040

24	Pjesë e parcelës 767/5	1639	Glllogoc	<p>Banim i lartë (shfrytëzime tjera të lejuara në përshtatshmëri me HZK)</p> 
25	Pjesë e parcelës 726/17	15410	Glllogoc	<p>Banim i lartë (shfrytëzime tjera të lejuara në përshtatshmëri me HZK)</p> 
26	Pjesë e parcelës 726/15	5000	Glllogoc	<p>Banim i lartë (shfrytëzime tjera të lejuara në përshtatshmëri me HZK)</p> 




Debo

27	Pjesë e parcelës 245-0	5000	Glllogoc	<p>Banim i ulët (shfrytëzime tjera të lejuara në përshtatshmëri me HZK)</p> 
28	Pjesë e parcelës	400	Glllogoc	<p>Banim i Ulët (shfrytëzime tjera të lejuara në përshtatshmëri me HZK)</p> 
29	Pjesë e parcelës 768-1	1970	Glllogoc	<p>Banim i lartë (shfrytëzime tjera të lejuara në përshtatshmëri me HZK)</p> 

120

30	Pjesë e parcelës 77-1	727119	Fushticë e Epërme	<p>Zonë Bujqësore (shfrytëzime tjera të lejuara në përshtatshmëri me HZK)</p> 
31	Pjesë e parcelës 2652/4	3232	Arllat	<p>Shërbim Tregtar Komercial, Ndërtimore, Industri</p> 
32	Pjesë e parcelës 2529-3	10082	Arllat	<p>Shërbim Tregtar Komercial, Ndërtimore, Industri</p> 




100

33	2360-0	23446	Arllat	<p>Zonë Bujqësore (shfrytëzime tjera të lejuara në përshtatshmëri me HZK)</p> 
34	276-0	2303	Arllat	<p>Shërbim Tregtar Komercial, Ndërtimore, Industri</p> 
35	Pjesë e parcelës 144/0	21241	Polluzhë	<p>Shërbim Tregtar Komercial, Ndërtimore, Industri</p> 




24

36	140/3	19244	Çikatovë e Re	<p>Shërbim Tregtar Komercial, Ndërtimore, Industri</p> 
37	126-2	2000	Çikatovë e Re	<p>Shërbim Tregtar Komercial, Ndërtimore, Industri</p> 
38	881-0	99648	Çikatovë e Vjetër	<p>Zonë Bujqësore (shfrytëzime tjera të lejuara në përshtatshmëri me HZK)</p> 




12/0

39	875-0	66130	Çikatovë e Vjetër	<p>Zonë Bujqësore (shfrytëzime tjera të lejuara në përshtatshmëri me HZK)</p> 
40	1-1	172471	Fushticë e Poshtme	<p>Zonë Bujqësore (shfrytëzime tjera të lejuara në përshtatshmëri me HZK)</p> 
41	872-2	366190	Kishnarekë	<p>Zonë Bujqësore (shfrytëzime tjera të lejuara në përshtatshmëri me HZK)</p> 


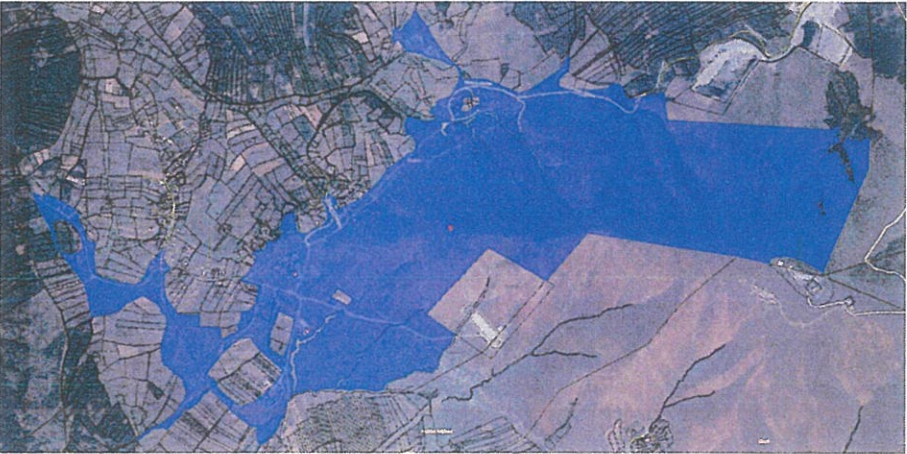

100

42	883-0	74447	Kishnarekë	<p>Zonë Bujqësore (shfrytëzime tjera të lejuara në përshtatshmëri me HZK)</p> 
43	885-0	3346	Kishnarekë	<p>Zonë Bujqësore (shfrytëzime tjera të lejuara në përshtatshmëri me HZK)</p> 
44	886-0	3322	Kishnarekë	<p>Zonë Bujqësore (shfrytëzime tjera të lejuara në përshtatshmëri me HZK)</p> 


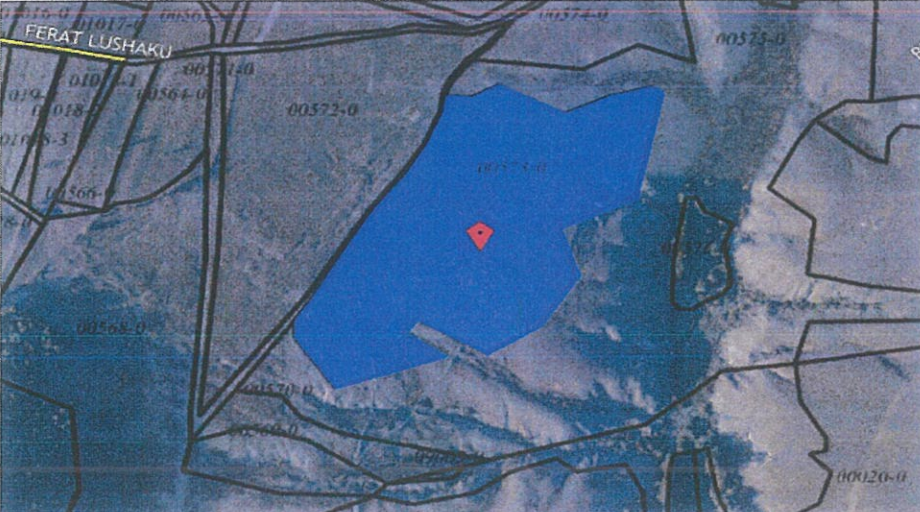
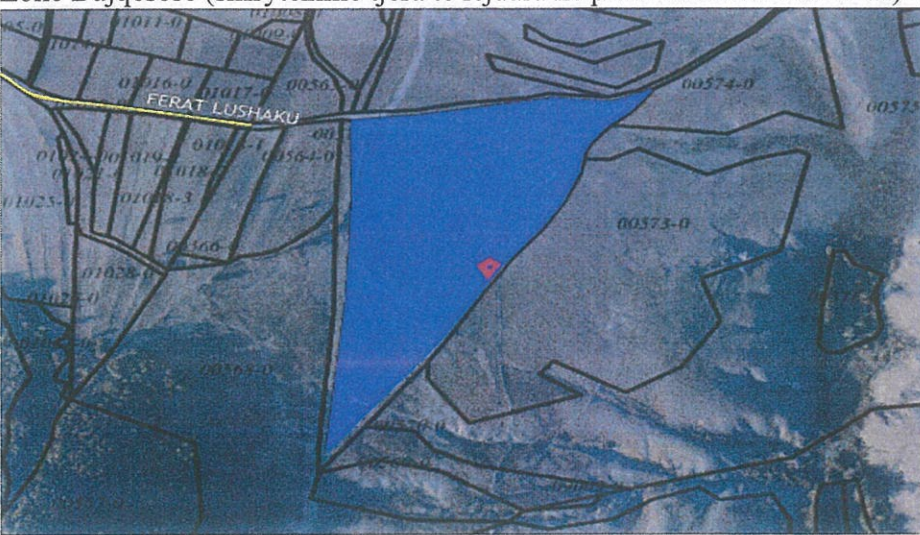
220

45	331-0	142958	Gllanasellë	Zonë Bujqësore (shfrytëzime tjera të lejuara në përshtatshmëri me HZK) 
46	351-0	49889	Gllanasellë	Zonë Bujqësore (shfrytëzime tjera të lejuara në përshtatshmëri me HZK) 
47	295-6	50000	Sankoc	Zonë banimi i ulët (shfrytëzime tjera të lejuara në përshtatshmëri me HZK) 

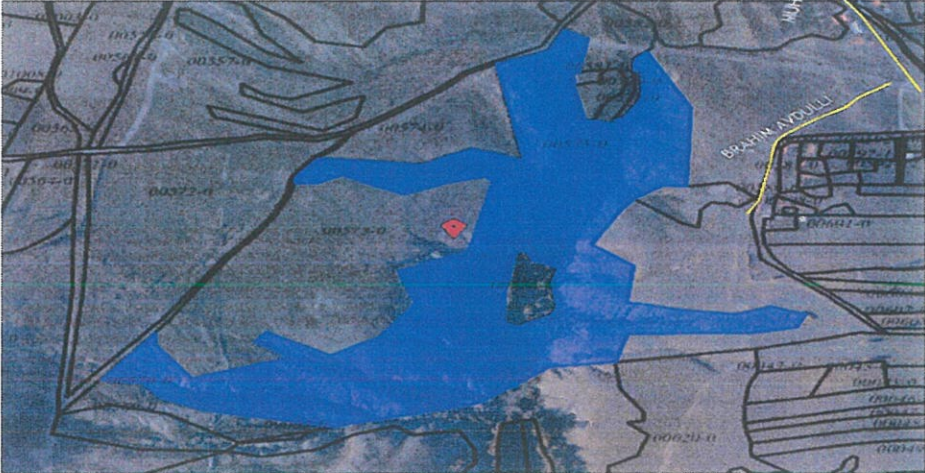
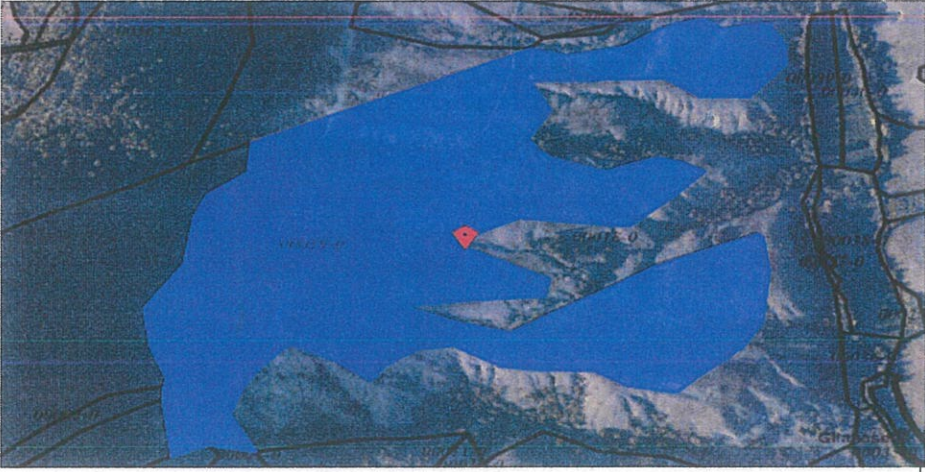

120

48	295-7	400000	Sankoc	<p>Zonë banimi i ulët (shfrytëzime tjera të lejuara në përshtatshmëri me HZK)</p> 
49	Pjesë e parcelës 295-19	2972645	Sankoc	<p>Zonë banimi i ulët (shfrytëzime tjera të lejuara në përshtatshmëri me HZK)</p> 
50	Pjesë e parcelës 556-0	90000	Likoshan	<p>Zonë Bujqësore (shfrytëzime tjera të lejuara në përshtatshmëri me HZK)</p> 

0.00

51	568-0	75310	Likoshan	Zonë Bujqësore (shfrytëzime tjera të lejuara në përshtatshmëri me HZK) 
52	573-0	62399	Likoshan	Zonë Bujqësore (shfrytëzime tjera të lejuara në përshtatshmëri me HZK) 
53	572-0	53389	Likoshan	Zonë Bujqësore (shfrytëzime tjera të lejuara në përshtatshmëri me HZK) 



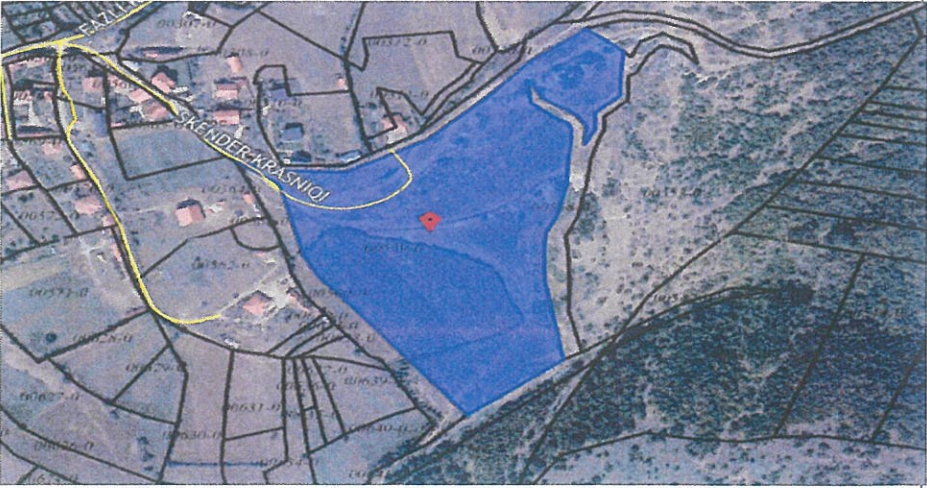
Dei

54	575-0	137655	Likoshan	Zonë Bujqësore (shfrytëzime tjera të lejuara në përshtatshmëri me HZK) 
55	19-0	179047	Gllanasellë	Zonë Bujqësore (shfrytëzime tjera të lejuara në përshtatshmëri me HZK) 
56	504-0	2265	Korroticë e Poshtme	Zonë banimi i ulët (shfrytëzime tjera të lejuara në përshtatshmëri me HZK) 


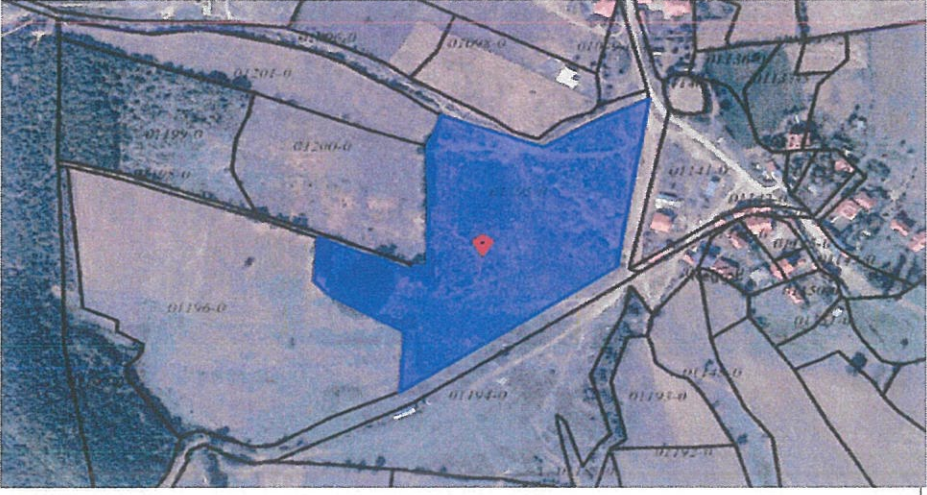

Beo

57	Pjesë e parcelës 716-2	011300 8003	Korroticë e Poshtme	Zonë banimi i ulët (shfrytëzime tjera të lejuara në përshtatshmëri me HZK)
				
58	208-1	13447	Korroticë e Epërme	Shërbim Tregtar Komercial, Ndërtimore, Zonë banimi i ulët
				
59	Pjesë e parcelës 913-0	92000	Krajkovë	Zonë Bujqësore (shfrytëzime tjera të lejuara në përshtatshmëri me HZK)
				

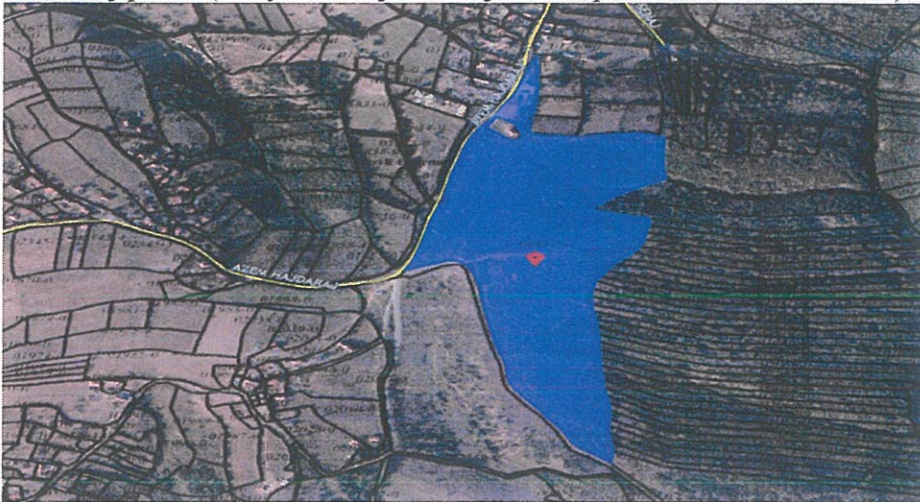


12/0

60	Pjesë e parcelës 848-0	130000	Krajkovë	<p>Zonë Bujqësore (shfrytëzime tjera të lejuara në përshtatshmëri me HZK)</p> 
61	999-0	67275	Llapushnik	<p>Zonë Bujqësore (shfrytëzime tjera të lejuara në përshtatshmëri me HZK)</p> 
62	559-0	28119	Negroc	<p>Zonë Bujqësore (shfrytëzime tjera të lejuara në përshtatshmëri me HZK)</p> 

000

63	539-0	109084	Negroc	<p>Zonë Bujqësore (shfrytëzime tjera të lejuara në përshtatshmëri me HZK)</p> 
64	1195-0	18821	Negroc	<p>Zonë Bujqësore (shfrytëzime tjera të lejuara në përshtatshmëri me HZK)</p> 
65	Pjesë e parcelës 2048-0	61902	Abri e Epërme	<p>Zonë Bujqësore (shfrytëzime tjera të lejuara në përshtatshmëri me HZK)</p> 

2.0

66	Pjesë e parcelës 1817-1	70000	Abri e Epërme	<p>Zonë Bujqësore (shfrytëzime tjera të lejuara në përshtatshmëri me HZK)</p> 
67	Pjesë e parcelës 349-0	74500	Domanek	<p>Zonë Bujqësore (shfrytëzime tjera të lejuara në përshtatshmëri me HZK)</p> 
68	Pjesë e parcelës 780-2	8000	Tërstenik	<p>Shërbim Tregtar Komercial, Ndërtimore, Bujqësore</p> 

R-4

69 4-133 1059 Komoran

Shërbim Tregtar Komercial, Ndërtimore



70 295-17 39565 Sankoc

Zonë banimi i ulët (shfrytëzime tjera të lejuara në përshtatshmëri me HZK)



Kryetari i Komunës

Ramiz Lladrovci