



Republika e Kosovës  
Komuna e Drenas (Glllogoc)  
Zyra e Kryetarit



Nr.01- 353/01-2959 dt. 16.01.2024

Në bazë të nenit 58 par. 1 pika h të Ligjit nr.03/L-040 për Vetëqeverisjen Lokale, nenit 72.2 paragrafi (a) të Statutit të Komunës së Drenasit, Kryetari i Komunës së Drenasit, propozon: që në bazë të nenit 11, të nenit 12, pika 12.1 dhe pika 12.2, nenit 14 pika 14.1 dhe nenit 40 të Ligjit Nr.03/L-040 për Vetëqeverisjen Lokale, që Kuvendi i Komunës së Glllogocit në mbledhjen e mbajtur me datë \_\_\_\_\_ 2024 të miraton këtë:

## PROPOZIM-VENDIM

### Për caktimin e lokacionit për realizimin e Projektit për ndërtimin e objekteve të qerdheve në Tërstenik dhe Nekoc

#### I.

**TË MIRATOHET** propozimi për caktimin e lokacionit për realizimin e Projektit për ndërtimin e objekteve të qerdheve nga ana e Ministrisë së Arsimit, Shkencës, Teknologjisë dhe Inovacionit – MASHTI në fshatin Tërstenik dhe Nekoc.

#### II.

#### Lokacionet ku do të ndërtohen qerdhet kanë këto karakteristika:

Lokacioni në Tërstenik është pronë e Komunës së Drenasit dhe është në shfrytëzim të Shkollës Filllore 'Zenel Hajdini', dhe është në zonën kadastrale në Tërstenik, në pjesën e ngastrës kad.175-0, me S= 7534 m<sup>2</sup>, e cila sipas PZHK-së dhe Hartës Zonale është e planifikuar si tokë ndërtimore, sipërfqja e nevojshme për realizimin e këtij projekti është 3500 m<sup>2</sup>.

Ndërsa loakcioni në Nekoc është pronë e Komunës së Drenasit dhe është në shfrytëzim të Shkollës Filllore 'Bajram Curri', dhe është në zonën kadastrale në Nekoc, në pjesën e ngastrës kad.365-0, me S= 3917 m<sup>2</sup>, në pjesën e ngastrës kad.364-2, me S=25834 m<sup>2</sup>, dhe në pjesën e ngastrës kad.364-1, me S= 5100 m<sup>2</sup> e cila është prone Komunës së Drenasit, të cilat sipas PZHK-së dhe Hartës Zonale janë të planifikuara si toka ndërtimore, sipërfqja e nevojshme për realizimin e këtij projekti është 2500 m<sup>2</sup>.

#### II.

Qëllimi për caktimin e këtyre lokacioneve ka të bëjë me realizimin e Projektit për ndërtimin e objekteve të qerdheve në zk.Tërstenik dhe zk.Nekoc, ku parcelat P-70315071-00175-0, P-70314053-365-0, P-70314053-364-1 dhe P-70314053-364-2, dhe sipas PZHK-së dhe Hartës Zonale janë planifikuar për ndërtim.

#### III.

Obligohet Drejtoria për Gjeodezi Kadastër dhe Pronë, që të përfundoj të gjitha procedurat e nevojshme gjeodozike, kadastrale dhe pronësore, që nevojiten për regjistrimin në RDPP.

**IV.**

Për zbatimin e këtij vendimi kujdesen: Kryetari i Komunës, dhe Drejtoria për Gjeodezi, Kadastër dhe Pronë e Komunës së Drenasit.

**V.**

Pjesë përbërëse e këtij vendimi janë: Skica, Kopja e planit dhe Çertifikata e njësisë kadastrale.

**VI.**

Me këtë Vendim do të njoftohen organët kompetente të Komunës së Drenasit.

**VII.**

Ky Vendim hynë në fuqi pas miratimit në Kuvendin e Komunës së Drenasit, dhe pas marrjes së ligjshmërisë nga MAPL.

  
**K R Y E T A R I I K O M U N Ë S**  
**Ramiz Lladrovci**

**A r s y e t i m**

Sipas kërkesës së MASHTI-së e cila edhe është donator i këtij projekti, punimet për ndërtimin e objekteve të qerdheve pritet të fillojnë shumë shpejt, andaj për tu kryer punët sipas standardeve të kërkuara është e domosdoshme të miratohet ky vendim dhe të caktohet lokacioni i shënuar më lartë, për arsye të realizimit të projektit për ndërtimin e objekteve të qerdheve.

Pra projekti për ndërtimin e objekteve të qerdheve në zonën kadastrale Tërstenik dhe Nekoc, do të financohet nga MASHTI, vlenë të ceket se në parcelen 175-0 është ndërtuar edhe shkolla fillore 'Zenel Hajdini', gjithashtu edhe në parcelat 365-0 dhe 364-2 është ndërtuar shkolla fillore 'Bajram Curri', si dhe parcela 364-1 është në kufi me parcelen 364-2, prandaj edhe është zgjedhur ky lokacion për ndërtimin e qerdheve .

Drejtorati për Gjeodezi, Kadastër dhe Pronë ka caktuar ekipin profesional i cili ka përcaktuar dhe ka bërë matjet gjeodezike të lokacioneve për ndërtimin e qerdheve në Tërstenik dhe Nekoc, sipas kërkesës së DA-së ka përgaditur dokumentet e nevojshme gjeodezike.

Pjesë përbërse e këtijë propozim-vendimi janë edhe Çertifikata mbi të drejtat e pronës, kopja e planit dhe skica e propozuar e lokacionit.



Republika e Kosovës  
Republica Kosovo-Republic of Kosovo

Qeveria - Vlada - Government

Ministria e Mjedisit, Planifikimit Hapësinor dhe Infrastrukturës / Ministarstvo Živote Sredine, Prostornog Planiranja i Infrastrukture /  
Ministry of Environment, Spatial Planning and Infrastructure  
AGJENCIA KADASTRALE E KOSOVËS / KATASTARSKA AGENCIJA KOSOVA / KOSOVO CADASTRAL AGENCY

CERTIFIKATË / CERTIFIKAT / CERTIFICATE

NJËSIA KADASTRALE / KATASTARSKA JEDINICA / CADASTRAL UNIT : P-70315071-00175-0

Numri i lëndës / Broj Predmet / Case Referent Number: 07-942-2054  
Data dhe koha e lëshimit / Datum i vreme izdavanja / Date and time of submission: 11.01.2024 - 10:54  
Komuna / Opština / Municipality: GILLOGOC / GLOGOVAC / GILLOGOC  
Zona kadastrale / Katastarska Zona / Cadastral Zone: Terstenik / Trstenik / Terstenik  
Zyra Kadastrale Komunale / Opštinska Katastarska Kancelarija / Municipal Cadastral Office: GILLOGOC / GLOGOVAC / GILLOGOC

A. TË DHËNAT PËR NJËSINË KADASTRALE / PODACI O KATASTARSKOJ JEDINICI / CADASTRAL UNIT DATA

Numri i njësisë kadastrale Broj katastarske jedinice Cad. Unit. No.	Lloji i njësisë Vrsta jedinice Unit Type	Lloji i pronës Vrsta imovine Property Type	Zona U/R G/S U/R	Sipërfaqja Površina Area (m <sup>2</sup> )	Pershkrim Opis Description	Krijuar më datën Uradjeno na dan Created On	Azhuruar Azurirano Updated
P-70315071-00175-0	PARCELË / PARCELA / PARCEL	Pronë shoqërore / Društvena Imovina / Socially owned Land	Rural	7534	1-RDPP		

A.1 ADRESA E NJËSISË KADASTRALE / ADRESA KATASTARSKE JEDINICE / CADASTRAL UNIT ADDRESS

Vendi i quajtur Mesto zvano Called place	Kodi Postal Poštanski Kod Postal Code	Emri i rrugës Naziv ulice Street name	Krijuar më datën Uradjeno na dan Created On	Azhuruar Azurirano Updated
SLLATINA-SLLATINA				

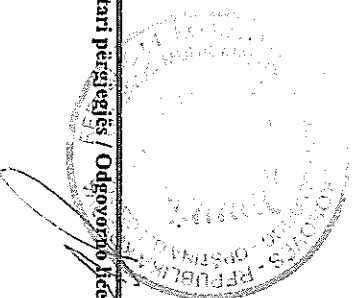


A.2 LLOJI I SHRYTËZIMIT / VRSTA KORISCENJA / TYPE OF USE

Numri Broj Number	Lloji : shrytëzimit të parcelës Vrsta koriscenja parcelë Parcel Type Of Use	Shrytëzimi aktual i parcelës Trenutno koriscenje parcelë Parcel Current Use	Kualiteti i klasës Kvalitet klase Quality Class	Sipërfaqja (m <sup>2</sup> ) Površina (m <sup>2</sup> ) Area
1	Tokë Ndërtimore/Građevinsko zemljište/Construction land	Oborr/Dvoriste/Back Yard		6344
2	Tokë Ndërtimore/Građevinsko zemljište/Construction land	Shqipë-Ndërtese/Kuca-Zgrada/House-Building		1190

B. PRONARI/POSEDUESI - VLASNIK/DRŽALAC - OWNER/POSSESSOR

Të drejtat Prava Rights	Emri Ime Name	Nr. personal Licent broj ID. No.	Vendbanimi Prebivaliste Resident	Kodi postal Poštanski kod Postal code	Hollësitë e adresës Pojednostoi adrese Address details	Pjesa e pronës Deo imovine Share quota	Pershkrimi Opis Description	Azhuruar Ažurirano Updated
Posëdim individual / Individualna Drazvina / Single possessor	PRONË KOMUNALE KK GJLOGOC SHKOLLA FILORE " ZENEL HABDINI " TERSTENIK	KCID0306978	TERSTENIK / TERSTENIK / TERSTENIK /			1/1	1-RDPP	



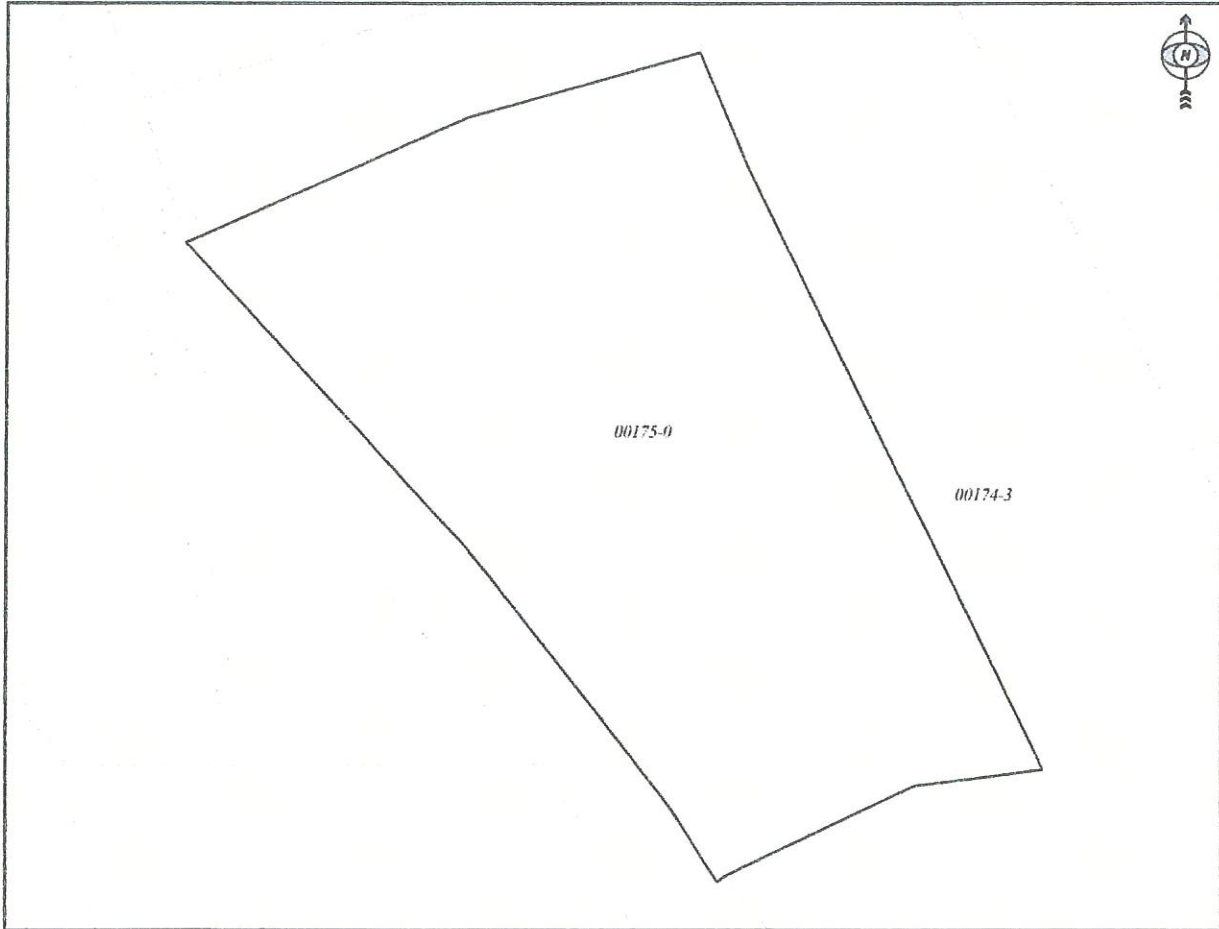


REPUBLIKA E KOSOVËS / REPUBLIKA KOSOVA / REPUBLIC OF KOSOVO  
QEVERIA E KOSOVËS / VLADA KOSOVA / GOVERNMENT OF KOSOVA  
MINISTRIA E MJEDISIT, PLANIFIKIMIT HAPËSINOR DHE INFRASTRUKTURËS  
MINISTARSTVO ŽIVOTNE SREDINE, PROSTORNOG PLANIRANJA I INFRASTRUKTURE  
MINISTRY OF ENVIRONMENT, SPATIAL PLANNING AND INFRASTRUCTURE

AGJENCIA KADASTRALE E KOSOVËS/ KATASTARSKA AGENCIJA KOSOVA/ KOSOVA CADASTRAL AGENCY  
KOPJA E PLANIT / KOPIJA PLANA / COPY PLAN

Zyra Kadastrale Komunale/ Opštinska Katastarska Kancelarija /Municipal Cadastral Office : GLLOGOC  
Zona Kadastrale / Katastarska Zona / Cadastral Zone: Tërstenik

Njësia/Jedinica/Unit	Tipi/Vrsta/Type	Sipërfaqja/Povšina/Area m <sup>2</sup>
P-70315071-00175-0	Parcelë / Parcela / Parcel	7534



Shkalla/Razmera/Scale: 1:996

Punoi/Obradio/Created: Safet Hoxha

Nënshkrimi/Potpis/Signature: 

Shënim/Beleška/Note:



Data/ Data/Date: 11.01.2024

Koha/ Vreme/ Time: 10:56:33

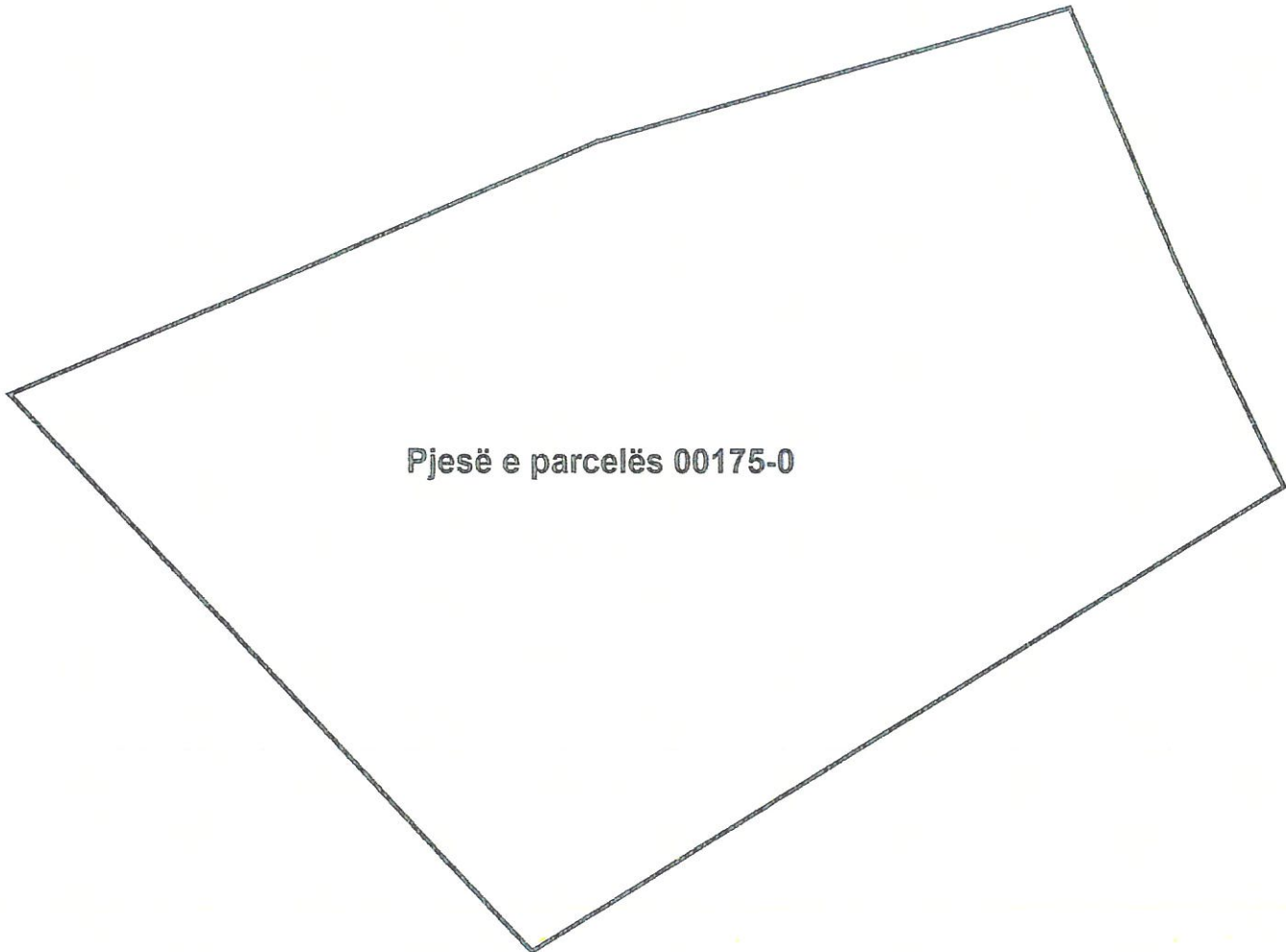


REPUBLIKA E KOSOVËS  
KOMUNA GLOGOC



Drejtoria për Gjeodezi, Kadastër dhe Pronë  
Sektori për Gjeodezi  
Zona Kadastrale Tërstenik  
Dt.11.01.2024

*Skicë e propozuar për ndarje të parcelës*



Një pjesë të parcelës nr.00175-0 kemi propozuar për ndarjen e saj e cila parcelë është  
Pronë Komunale KK Glogoc Shkolla Fillore "Zenel Hajdini" sipërfaqe S= 0.75.34 ha  
Sipërfaqja e propozuar për ndarjen e parcelës është S=0.35.00 ha

Shefi i Sektorit të Gjeodezisë



Drejtori për DGJKP



Republika e Kosovës  
Republika Kosovo-Republic of Kosovo

Qeveria - Vlada - Government

Ministria e Mjetit, Planifikimit Hapësinor dhe Infrastrukturës / Ministrarstvo Životne Sredine, Prostornog Planiranja i Infrastrukture /

Ministry of Environment, Spatial Planning and Infrastructure

AGJENCIA KADASTRALE E KOSOVES / KATASTARSKA AGENCIJA KOSOVA / KOSOVO CADASTRAL AGENCY

CERTIFIKATË / CERTIFIKAT / CERTIFICATE

NJËSIA KADASTRALE / KATASTARSKA JEDINICA / CADASTRAL UNIT : P-70314053-00365-0

Numri i lëndës / Broj Predmet / Case Referent Number:

16/01/2024

Data dhe koha e lëshimit / Datum i vreme izdavanja / Date and time of submission:

16.01.2024 - 10:52

Komuna / Opština / Municipality:

GLLOGOC / GLOGOVAC / GLOGOC

Zona kadastrale / Katastarska Zona / Cadastral Zone:

Nekoc / Nekovce / Nekoc

Zyra Kadastrale Komune / Opštinska Katastarska Kancelarija / Municipal Cadastral Office:

GLLOGOC / GLOGOVAC / GLOGOC

A. TË DHËNAT PËR NJËSINË KADASTRALE / PODACI O KATASTARSKOJ JEDINICI / CADASTRAL UNIT DATA

Numri i njësisë kadastrale Broj katastarske jedinice Cad. Unit. No.	Lloji i njësisë Vrsta jedinice Unit Type	Lloji i pronisë Vrsta imovine Property Type	Zona U/R G/S U/R	Sipërfaqja Površina Area (m <sup>2</sup> )	Përshkrim Opis Description	Krijtar më datën Uradjeno na dan Created On	Azhuruar Ažurirano Updated
P-70314053-00365-0	PARCELË / PARCELA / PARCEL	Prontë shogëitore / Društvena Imovina / Socially owned Land	Rural	3917			

A.1 ADRESA E NJËSISË KADASTRALE / ADRESA KATASTARSKE JEDINICE / CADASTRAL UNIT ADDRESS

Vendi i quajtur Mesto zvano Called place	Kodi Postal Poštanski kod Postal Code	Emri i rrugës Naziv ulice Street name	Krijtar më datën Uradjeno na dan Created On	Azhuruar Ažurirano Updated
ZEKA-ULICA				

**A.2 LLOJTI I SHFRYTËZIMIT / VRSTA KORISCENJA / TYPE OF USE**

Numri Broj Number	Lloji i shfrytëzimit të parcelës Vrsta koriscenja parcelle Parcel Type Of Use	Shtfrytëzimi aktual i parcelës Trenutno koriscenje parcelle Parcel Current Use	Kualiteti i klasës Kvalitet klase Quality Class	Sipërfaqja Površina Area (m <sup>2</sup> ) (m <sup>2</sup> ) (m <sup>2</sup> )
1	Tokë Ndërtimore/Gradjevinisko zemljište/Construction land	Oborr/Dvorëште/BackYard		3021
2	Tokë Ndërtimore/Gradjevinisko zemljište/Construction land	Shtëpi-Ndërtëse/Kuca-Zgrada/House-Building		896

**B. PRONARI/POSEDUESI - VLASNIK/DRŽALAC - OWNER/POSSESSOR**

Të drejtat Prava Rights	Emri Ime Name	Nr. personal Lieni broj ID. No.	Vendbanimi Prebivalište Resident	Kodi postaral Poštanski kod Postal code	Hollësitë e adresës Pojednostoi adrese Address details	Pjesa e pronës Deo imovine Share quota	Pershkrimi Opis Description	Azhuruar Azurirano Updated
Poseidim individual / Individualna Drzavina / Single possessor	PRONË KOMUNALE KK GLLOGOC. SHK .FILLORE" BAJRAM CURRI" NEKOC	KCID0302733	NEKOC / NEKOVCE / NEKOC /		NEKOVCI 119	1/1		





Republika e Kosovës  
Republica Kosovo-Republic of Kosovo  
Qeveria - Vlada - Government

Ministria e Mjedisit, Planifikimit Hapësinor dhe Infrastrukturës / Ministarstvo Životne Sredine, Prostornog Planiranja i Infrastrukture /  
Ministry of Environment, Spatial Planning and Infrastructure  
AGJENCIA KADASTRALE E KOSOVËS / KATASTARSKA AGENCIJA KOSOVA / KOSOVO CADASTRAL AGENCY

CERTIFIKATË / CERTIFIKAT / CERTIFICATE

NJËSIA KADASTRALE / KATASTARSKA JEDINICA / CADASTRAL UNIT : P-70314053-00364-2

Numri i lëndës / Broj Predmet / Case Referent Number: 16/01/2024  
Data dhe koha e lëshimit / Datum i vreme izdavanja / Date and time of submission: 16.01.2024 - 10:53  
Komuna / Opština / Municipality: GILLOGOC / GLOGOVAC / GILLOGOC  
Zona kadastrale / Katastarska Zona / Cadastral Zone: Nekoc / Nekovce / Nekoc  
Zyra Kadastrale Komunale / Opštinska Katastarska Kancelarija / Municipal Cadastral Office: GILLOGOC / GLOGOVAC / GILLOGOC

A. TË DHËNAT PËR NJËSINË KADASTRALE / PODACI O KATASTARSKOJ JEDINICI / CADASTRAL UNIT DATA

Numri i njësisë kadastrale Broj katastarske jedinice Cad. Unit. No.	Lloji i njësisë Vrsta jedinice Unit Type	Lloji i pronë Vrsta imovine Property Type	Zona U/R G/S U/R	Sipërfaqja Površina Area (m <sup>2</sup> )	Përshkrim Opis Description	Krijtar më datën Uradjeno na dan Created On	Azhuruar Ažurirano Updated
P-70314053-00364-2	PARCELË / PARCELA / PARCEL	Pronë shoqërore / Društvena Imovina / Socially owned Land	Rural	5100	4-RDPP		

A.1 ADRESA E NJËSISË KADASTRALE / ADRESA KATASTARSKE JEDINICE / CADASTRAL UNIT ADDRESS

Vendi i kualtur Mesto zvane Called place	Kodi Postal Poštanski Kod Postal Code	Emri i rrugës Naziv ulice Street name	Krijtar më datën Uradjeno na dan Created On	Azhuruar Ažurirano Updated
ZEKA-ZEKA				

**A.2 LLOJII I SHFRYTËZIMIT / VRSTA KORISCENJA / TYPE OF USE**

Numri Broj Number	Lloji i shfrytëzimit të parcelës Vrsta korisçenja parcelë Parcel Type Of Use	Shtfrytëzimi aktual i parcelës Trenimo korisçenje parcelë Parcel Current Use	Kualiteti i klasës Kualiteti i klasës Quality Class	Sipërfaqja (m <sup>2</sup> ) Površina (m <sup>2</sup> ) Area (m <sup>2</sup> )
1	Tokë Ndërtimore/Gradjevinisko zemljište/Construction land	Oborr/Dvorësihte/BackYard		5100

**B. PRONARI/POSEDUESI - VLASNIK/DRŽALAC - OWNER/POSSESSOR**

Të drejtat Prava Rights	Emri Ime Name	Nr. personal Liceni broj ID. No.	Vendbanimi Prehivalište Resident	Kodi postal Poštanski kod Postal code	Hollësihtë e adresës Pojedinoshi adrese Address details	Pjesa e pronës Deo imovine Share quota	Pershkrimi Opis Description	Azhuruar Azurirano Updated
Posedim individual / Individualna Drzavina / Single possessor	PRONË KOMUNALE KK GLOGOC. SHK .FILLORE" BAJRAM CURRI" NEKOC	KCID0302733	NEKOC / NEKOVCE / NEKOC /		NEKOVCI 119	1/1	4-RDPP	





Republika e Kosovës  
Republika Kosovo-Republic of Kosovo  
Qeveria - Vlada - Government

Ministria e Mjedisit, Planifikimit Hapësinor dhe Infrastrukturës / Ministarstvo Životne Sredine, Prostornog Planiranja i Infrastrukture /  
Ministry of Environment, Spatial Planning and Infrastructure  
AGJENCIA KADASTRALE E KOSOVËS / KATASTARSKA AGENCIJA KOSOVA / KOSOVO CADASTRAL AGENCY

CERTIFIKATË / CERTIFIKAT / CERTIFICATE

NJËSIA KADASTRALE / KATASTARSKA JEDINICA / CADASTRAL UNIT : P-70314053-00364-1

Numri i lëndës / Broj Predmet / Case Referent Number: 16/01/2024  
Data dhe koha e tëshimit / Datum i vreme izdavanja / Date and time of submission: 16.01.2024 - 10:53  
Komuna / Opština / Municipality: GILLOGOC / GLOGOVAC / GILLOGOC  
Zona kadastrale / Katastarska Zona / Cadastral Zone: Nekoc / Nekovce / Nekoc  
Zyra Kadastrale Komunale / Opštinska Katastarska Kancelarija / Municipal Cadastral Office: GILLOGOC / GLOGOVAC / GILLOGOC

A. TË DHËNAT PËR NJËSINË KADASTRALE / PODACI O KATASTARSKOJ JEDINICI / CADASTRAL UNIT DATA

Numri i njësise kadastrale Broj katastarske jedinice Cad. Unit. No.	Lloji i njësise Vrsta jedinice Unit Type	Lloji i pronës Vrsta imovine Property Type	Zona U/R G/S U/R	Sipërfaqja Površina Area (m <sup>2</sup> )	Pëshkrim Opis Description	Krijuar më datën Uradjeno na dan Created On	Azhuruar Azurirano Updated
P-70314053-00364-1	PARCELE / PARCELA / PARCEL	Pronë shoqërore / Društvena Imovina / Socially owned Land	Rural	25834	4-RDPP		

A.1 ADRESA E NJËSISË KADASTRALE / ADRESA KATASTARSKE JEDINICE / CADASTRAL UNIT ADDRESS

Vendi i quajtur Mesto zvano Called place	Kodi Postal Poštanski kod Postal Code	Emri i rrugës Naziv ulice Street name	Krijuar më datën Uradjeno na dan Created On	Azhuruar Azurirano Updated
ZEKA-ZEKA				

**A.2 LLOJTI SHRYTËZIMIT / VRSTA KORISCENJA / TYPE OF USE**

Numri Broj Number	Lloji i shrytëzimit të parcelës Vrsta koriscenja parcelë Parcel Type Of Use	Shrytëzimi aktual i parcelës Trenutno koriscenje parcelë Parcel Current Use	Kualiteti i klasës Kvalitet klase Quality Class	Sipërfaqja (m <sup>2</sup> ) Površina (m <sup>2</sup> ) Area (m <sup>2</sup> )
1	Biujësore/Poljoprivredno/Agriculture	Kulltosat/Pashnjaci/pasture	Kulltosë E Klasës I/Pasnjak I Klasse/1st Class Pasture	25834

**B. PRONARI/POSEDUESI - VLASNIK/DRŽALAC - OWNER/POSSESSOR**

Të drejtat Prava Rights	Emri Ime Name	Nr. personal Licent broj ID. No.	Vendbanimi Prebivaliste Resident	Kodi postal Poštanski kod Postal code	Hollësitë e adresës Pojednostni adrese Address details	Pjesa e pronës Deo imovine Share quota	Pershkrimi Opis Description	Azhuruar Azurirano Updated
Posedim individual / Individualna Drazavina / Single Possessor	<b>Komuna e Glllogocit</b>	600316708	GLOGOC / GLOGOVAC / GLOGOC /		FEHMI DHE XHEVË LLADROVCI	1/1	4-RDPP	






REPUBLIKA E KOSOVËS  
KOMUNA GLOGOC



Drejtoria për Gjeodezi, Kadastër dhe Pronë  
Sektori për Gjeodezi

Zona Kadastrale Nekoc

*Skicë e propozuar për ndarje dhe bashkim të parcelave*



Një pjesë të parcelës nr.00364-1,00364-2 dhe 00365-0 kemi propozuar për ndarjen e këtyre parcelave. Parcela nr.00364-1 është pronë Komunale Glogoc, parcela 00364-2 është pronë Komunale KK Glogoc SHK. Fillore "BAJRAM CURRI" Nekoc dhe parcela 00365-0 është pronë Komunale KK Glogoc SHK. Fillore "BAJRAM CURRI" Nekoc  
Sipërfaqja e propozuar për ndarjen e pjesëve të këtyre parcelave është  $S=0.25.00$  ha  
Në skicë me ngjyrë të kuqe kemi paraqitur formen e përafert të ndarjes së parcelave dhe bashkimit të parcelave.

Shefi i Sektorit të Gjeodezisë



Drejtori për DGJKP