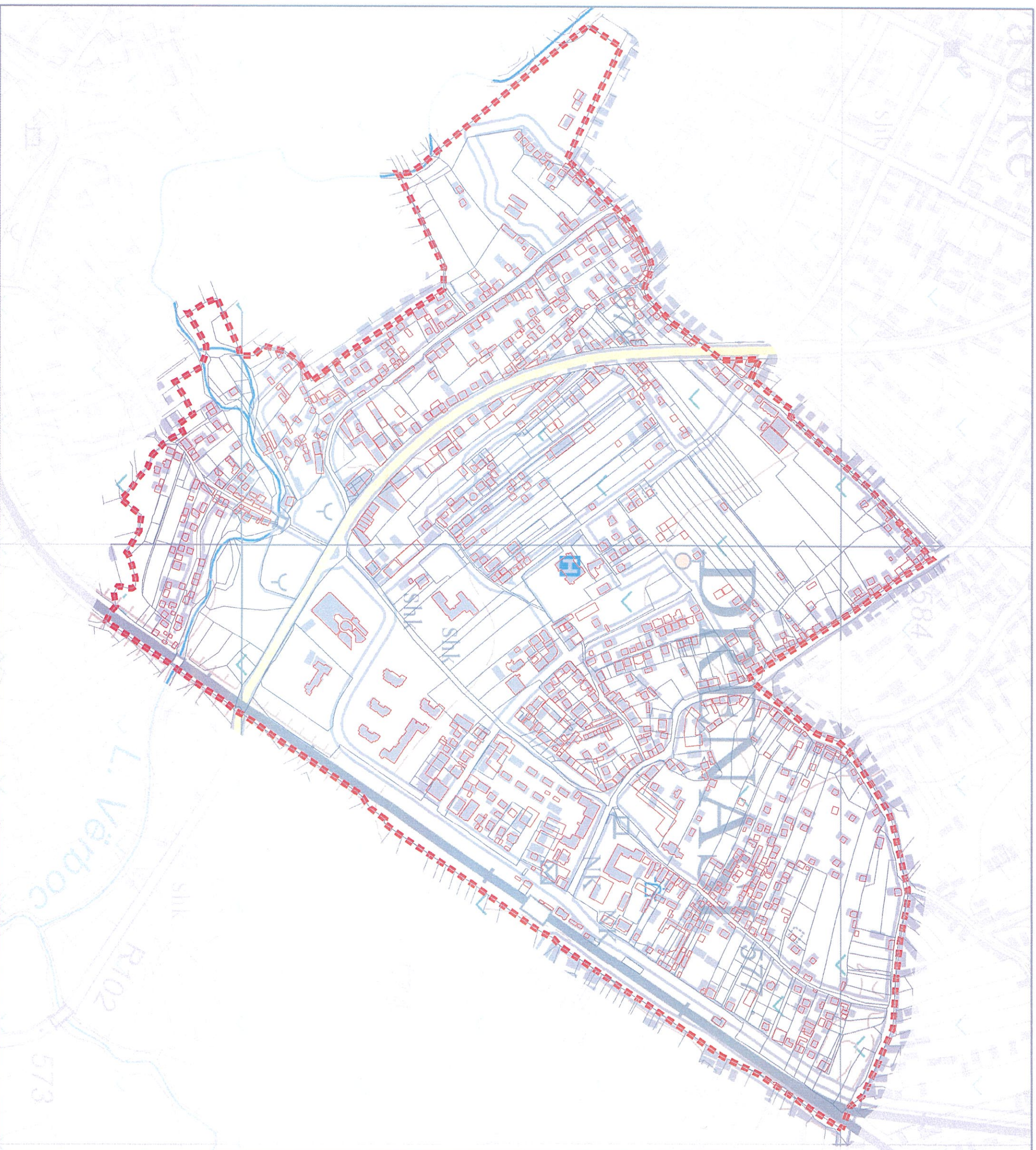





PARCELAT KADASTRALE



- LEGJENDA**
-  Ndertesat
 -  Parcelat PRRH Qendra
 -  Kufiri i PRRU Qendra



KOMITUA E GJILGOCIT

INSTITUTI "INSI" - PRISHTINE



PROFILI I QENDRIS EKZISTUESE I PRRH ZONA "QENDËR" - GJILGOC

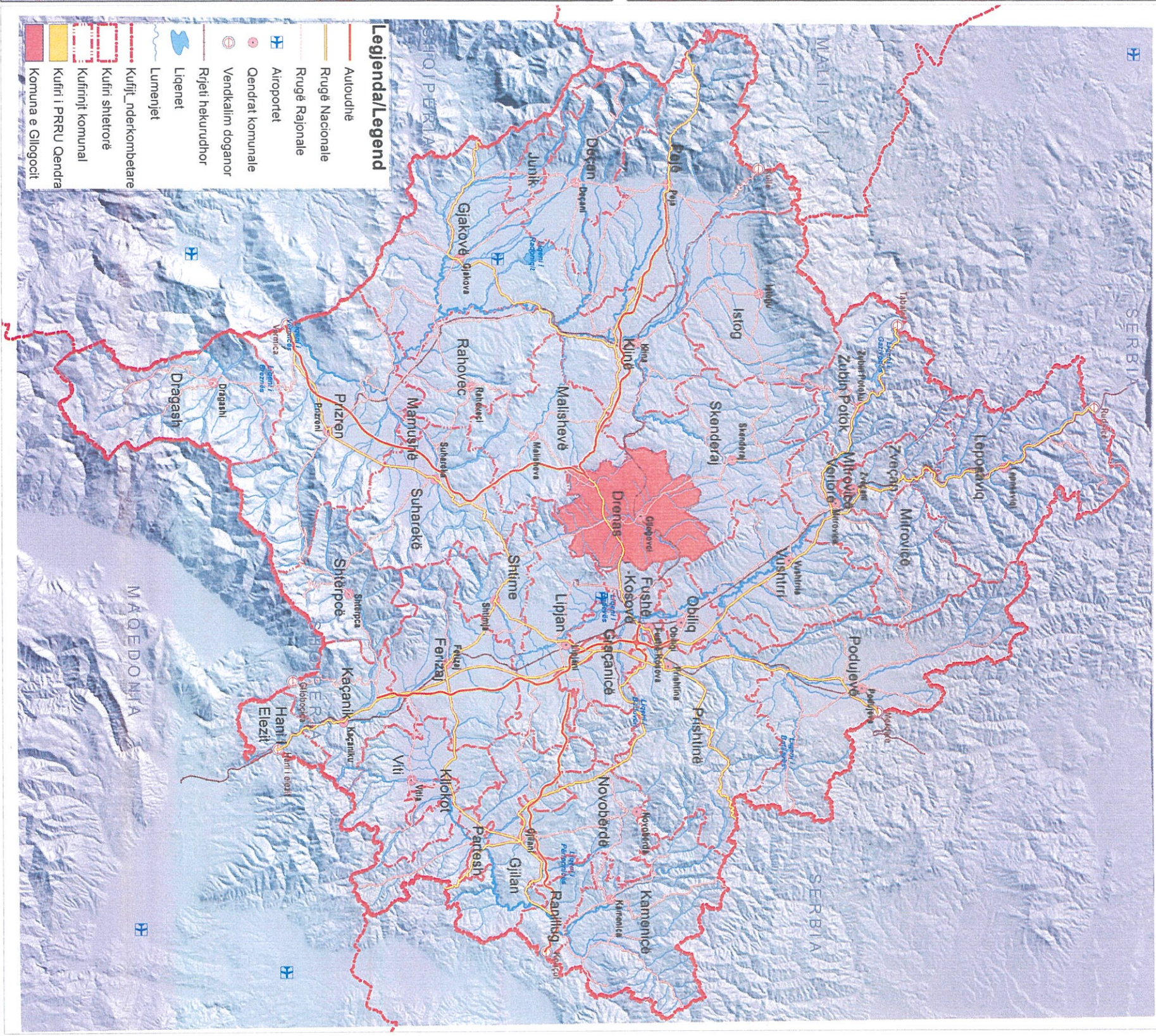
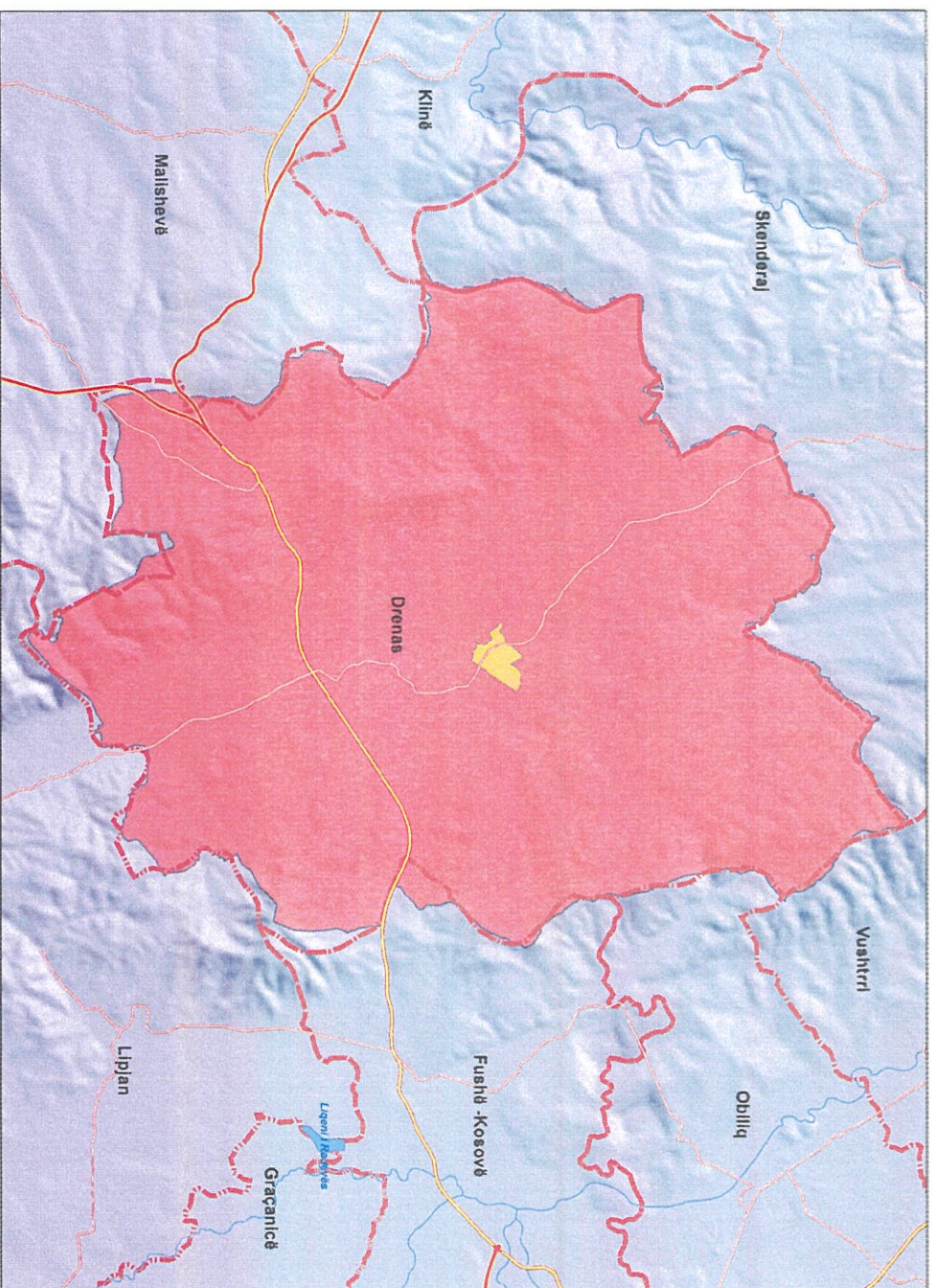
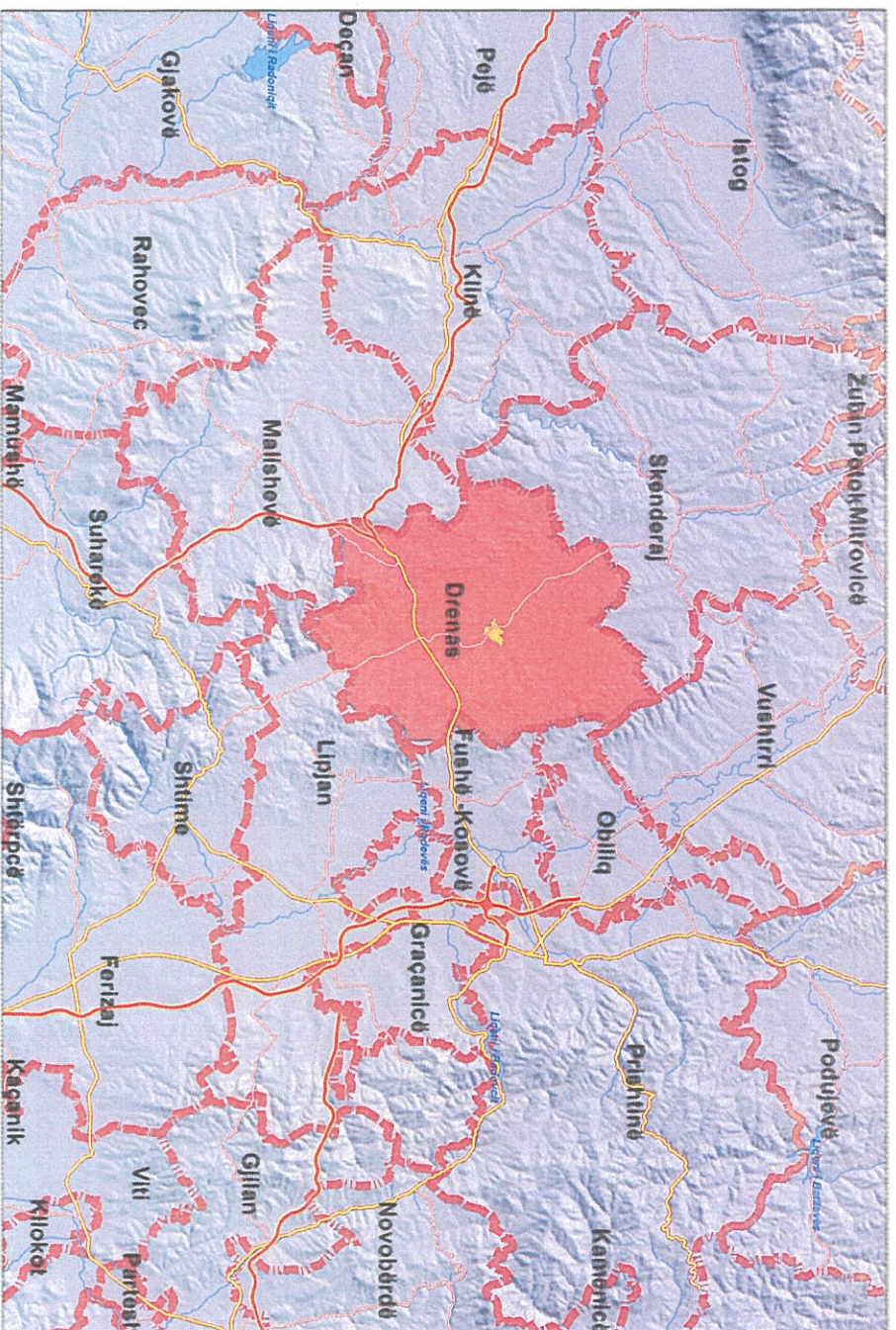
TTULLI I HARTËS

PARCELAT KADASTRALE


A3+
01

P = 1:6000





- Legjenda/Legend**
- Autoudhë
 - Rrugë Nacionale
 - Rrugë Rajonale
 - Aeroporti
 - Qendrat komunale
 - Vendkalim doganor
 - Rrjeti hekurudhor
 - Liqenet
 - Lumenjt
 - Kufijt_nderkombetare
 - Kufiri shtetrorë
 - Kufirijtë komunal
 - Komuna e Gllgocit

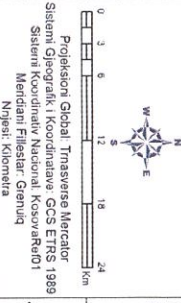
BARTËS I PROCESIT:
 HEAD OF PROCESS:

 Komuna e Gllgocit
 Municipality of Glogoc
 Gllgoc, 13 000


 INSTITUTI "INSI" - PRISHTINË

PLANI RREGULLUES I HOLLËSISHËM
ZONA QENDËR - GILGOC

Rev.	DATE	PERSHKRIMI - DESCRIPTION
A	2022	Hartimi i pare - First Issue

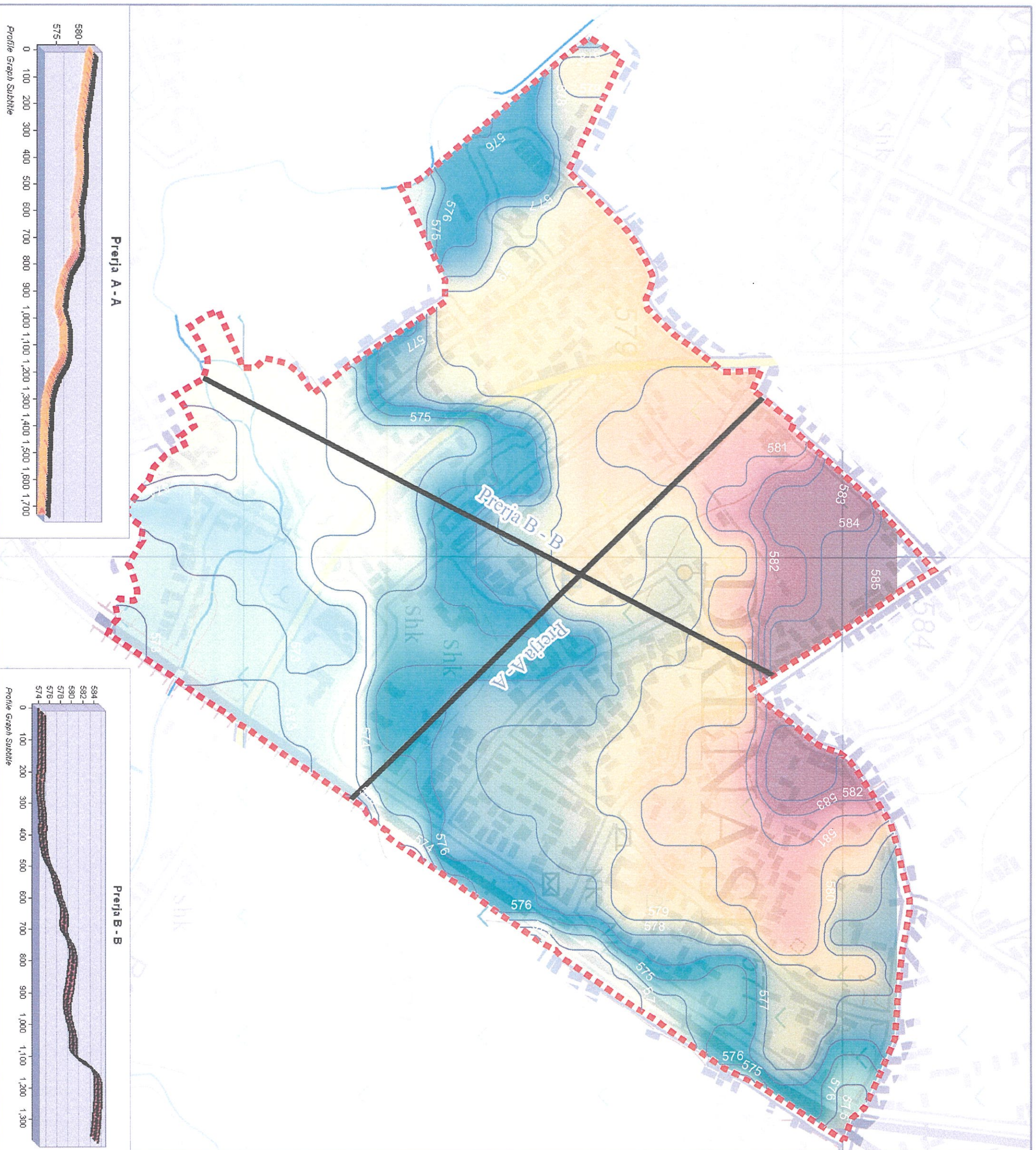
Rev.	DATE	PERSHKRIMI - DESCRIPTION	Kopjesi	Kontrollo	Ndeshkr.	Mirator	Ndeshkr.



Formati: A1
 Pergjesa: 1/50,000
 1/300,000

TITULLI I HARTES
 MAP TITLE
Pozita Gjeografike e Zonës Qendër - Gllgoc
 Geographical Location

HIPSOMETRIA / PRERJET KARAKTERISTIKE TË TERRENT



LEGJENDA

Izohipset
Res: 1 : 0.458

Hipsometria
Më e larta: 585.8 m
Më e ulëta : 571.03 m

Kufiri i PRRU Qendra

KOMUNA E GJILGOCIT

INSTITUTI "NSP" - PRISHTINE

PROJEKTI GJENDËS EKZISTENES I PRRU ZONA "QENDËR" - GJILGOC

TTULLI THARRËS

HIPSOMETRIA / PRERJET

KARAKTERISTIKE TË TERRENT

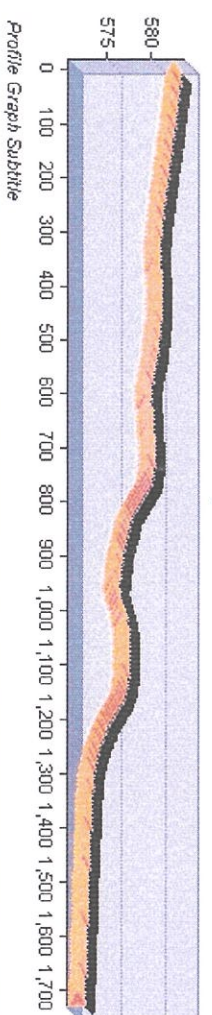
A3+

03


P = 1:5000








Preja A - A



Preja B - B



PRONËSIA NË ZONËN QENDRORE

- LEGJENDA**
-  Ndertesat
 -  Pronë shoqërore
 -  Pronë komunale
 -  Pronë private
 -  Kufiri i PRRU Qendra



KOMUNA E GJIROKASTRIT



INSTITUTI "INSPI" - PRESHTINË

PROJEKTI I GJENDJES EKZISTUESE I PRRR ZONA "QENDËR" - GJIROKOC

TITULLI I HARTËS

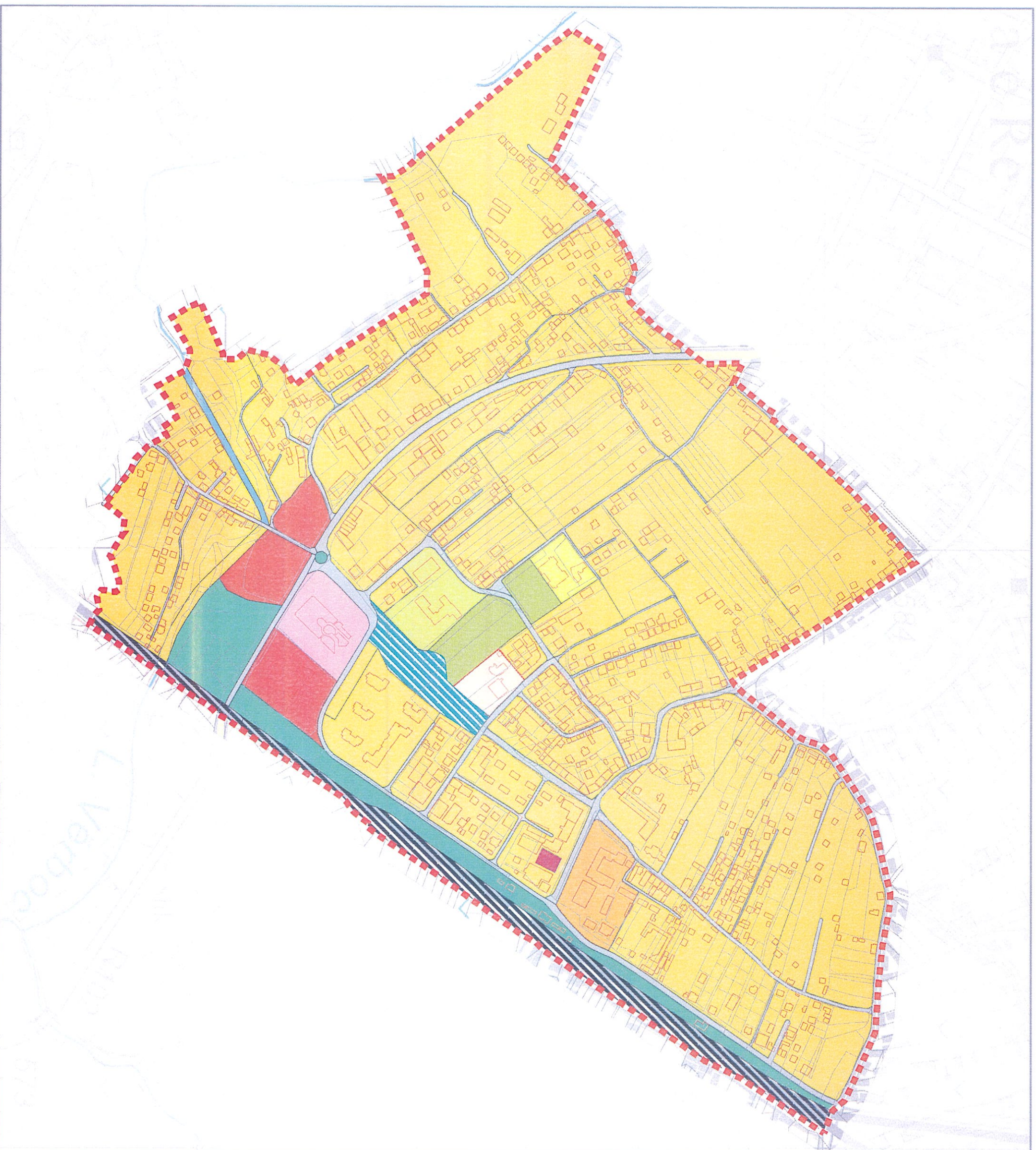
PRONËSIA NË ZONËN QENDRORE

A3+
04

P = 1:60000





















SHFRYTËZIMI AKTUAL I TOKËS



LEGJENDA

Shfrytëzimi aktual i tokës

-  Banim
-  Shkollë
-  Qerdhe
-  Afrizem-Tregeti
-  Gjelbrim
-  Park
-  Shesh
-  Lume
-  Hekurudha
-  Rruge
-  Stacioni Autobusave
-  Komuna/Policia/Enti per punesim
-  QKMF
-  Zyre postare
-  Varreza
-  Nderesat
-  Parcelat kadastrale
-  Kufiri i PRRU Qendra



KOMUNA E GJILGOCIT

INSTITUTI "INSJ" PRISHTINE

PROJEKTI GJENDËS EKZISTENËE I PRRU ZONA "QENDËR" - GJILGOC

TITULLI HARËS

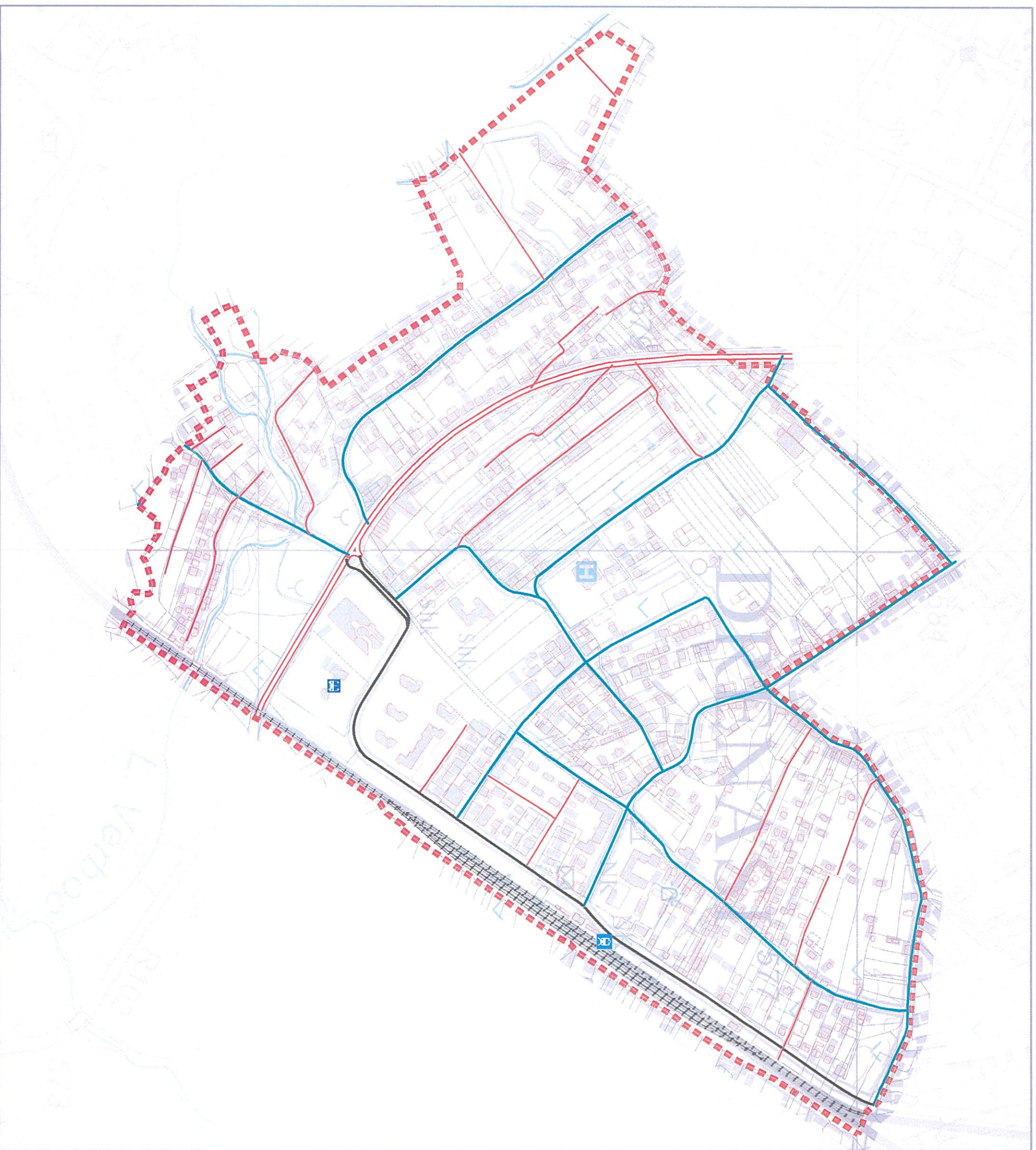
SHFRYTËZIMI AKTUAL I TOKËS

A3+
05











P=1:5000



RRUGËT EKZISTUJESHE



LEGJENDA

-  Stacion i autobusëve
-  Stacion i trenit
-  Hekurrudha
-  Rajonale
-  Rrugë banesore
-  Rrugë përmbledhëse/shpërndarës
-  Rrugë tranzite urbane
-  Ndetesat
-  Parcelat kadastrale
-  Kufiri i PRRU Qendra



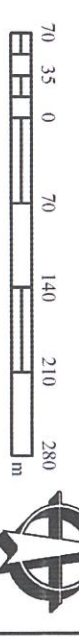
KOMUNA E GJILGOCIT INSTITUTI "INSI" - PRISHTINE

PROJEKTI GJENDJES EKZISTUESHE I PRRU ZONA "QENDËR" - GJILGOC

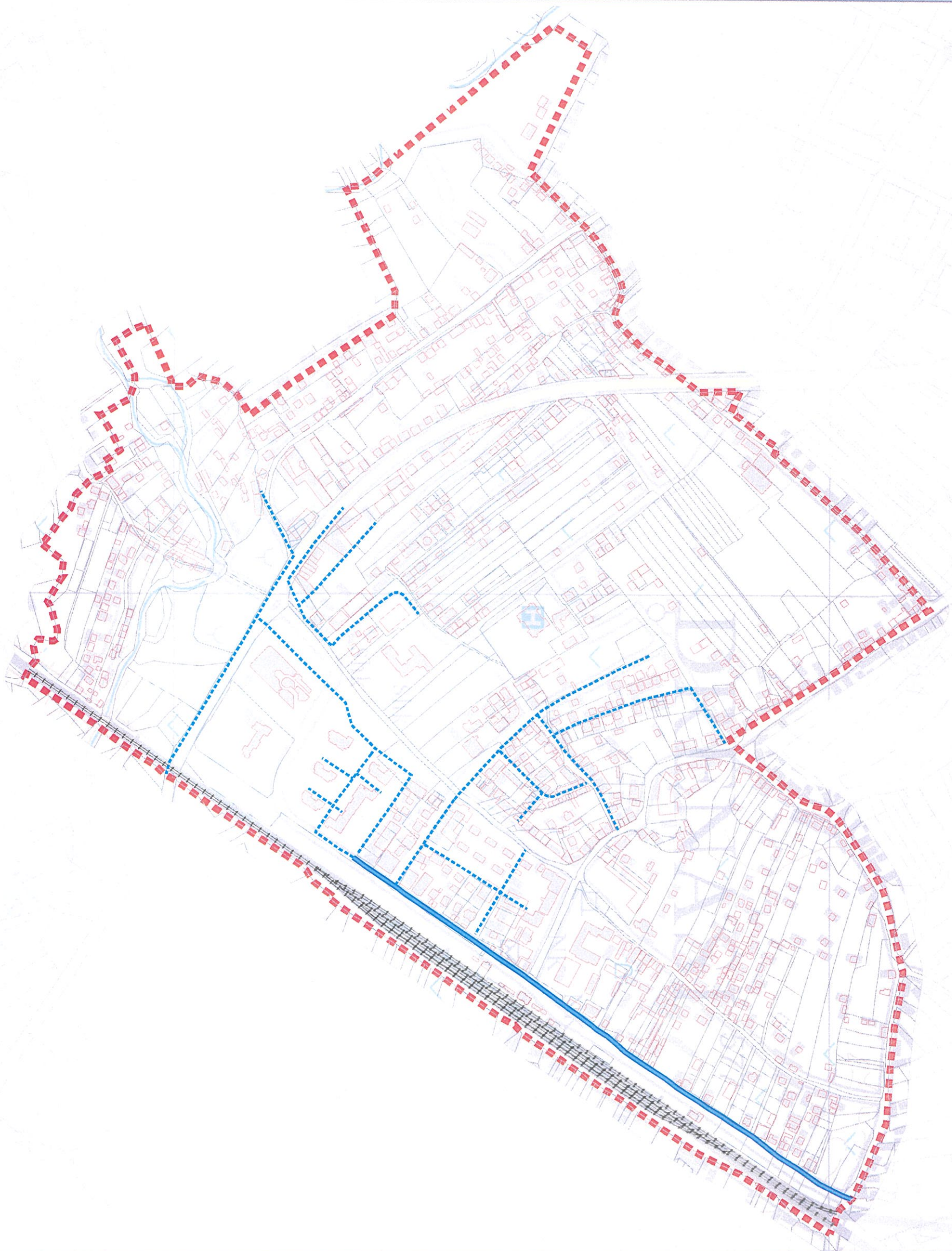
TITULLI HARËS RRUGËT EKZISTUJESHE

A3+ 07

P = 1:5000



RRJETI I UJËSJELLËSIT



LEGJENDA

- Rrjeti i ujësullësit**
- Rrjeti primar i ujësullësit
- ⋯ Rrjeti sekondar i ujësullësit
- Hekurudha
- Ndertesat
- Parcelat kadastrale
- Kufiri i PRRU Qendra



KOMUNA E GILGOCIT INSTITUTI "INSI" - PRISHTINE

PROJEKTI GJENDJES EKZISTENSE I PRRU ZONA "QENDËR" - GILGOC

TITULLI HARËS

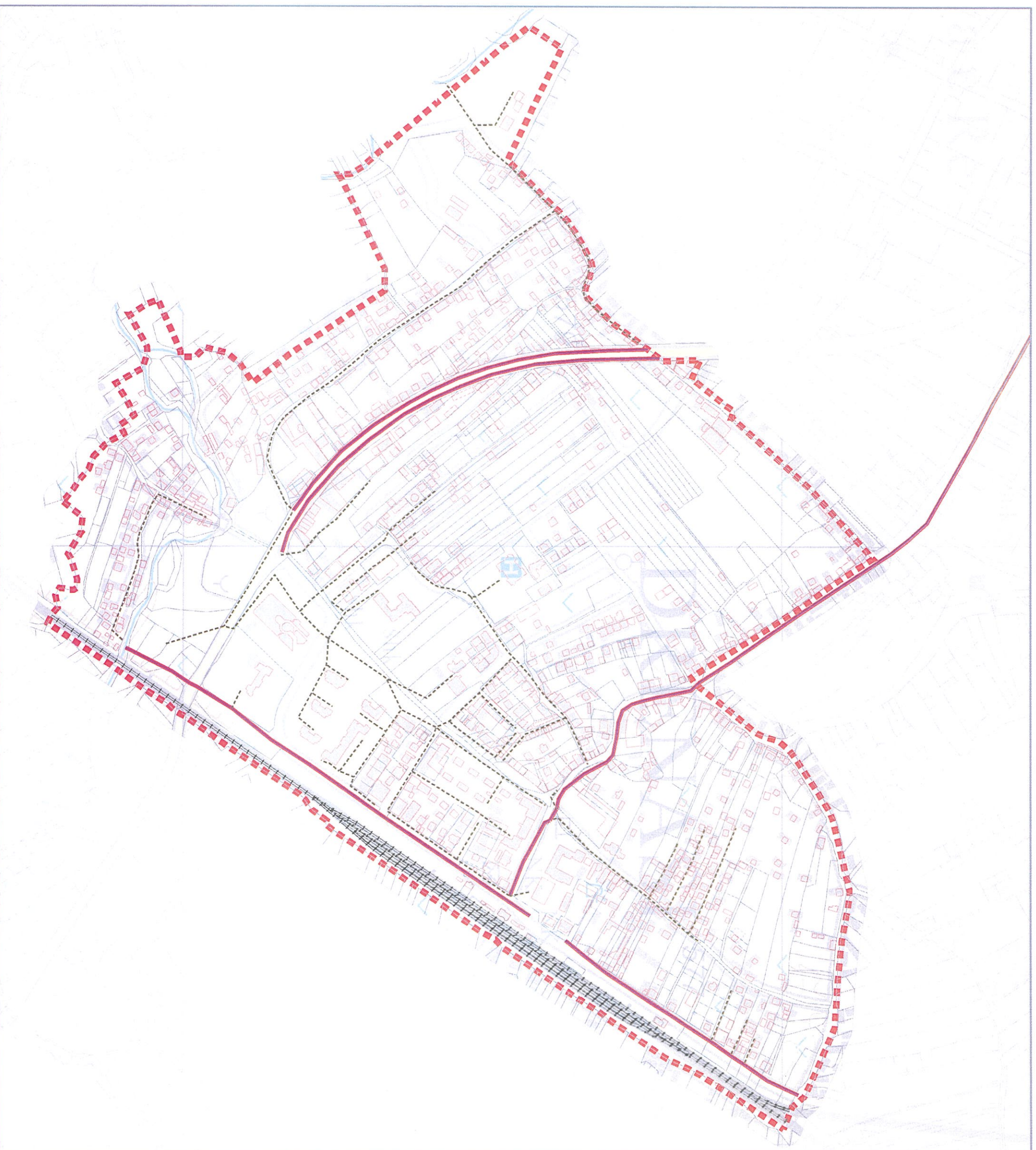
RRJETI I UJËSJELLËSIT

P = 1:5000

A3+
08



RRJETI I KANALIZIMIT TË UJËRAVE TË ZEZA



LEGJENDA

-  Hekurudha
-  Rrjeti sekondar i kanalizimit
-  Kolektori i kanalizimit
-  Ndertesat
-  Parcelat kadastrale
-  Kufiri i PRRU Qendra



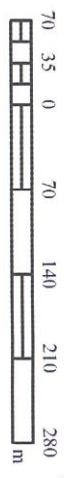
KOMITINA E GJILGOÇIT INSTITUTI "INSJ" - PRISHTINE

PROFILI I GJENDJES EKZISTUESE I PRRU ZONA "QENDËR" - GJILGOÇ

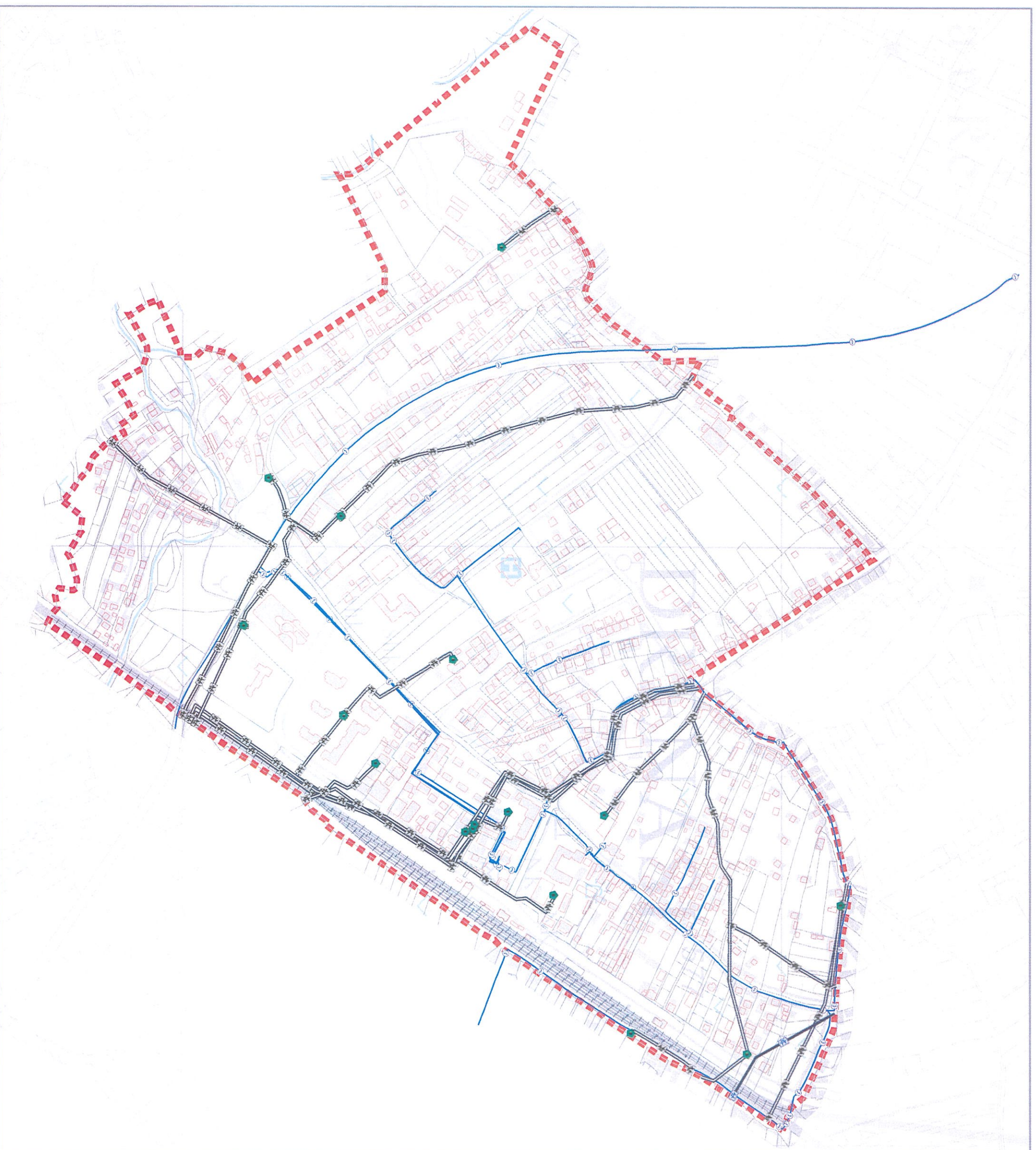
TITULLI I HRËTËS **RRJETI I KANALIZIMIT
TË UJËRAVE TË ZEZA**

A3+
09









p = 1:5000



RRJETI ELEKTROENERGJETIK DHE I TELEKOMUNIKIMIT



LEGJENDA

-  Trafot
-  10 kV
-  35 kV
-  Hekurudha
-  Rrjeti_kablovikut
-  Ndertesat
-  Parcelat kadastrale
-  Kufiri i PRRU Qendra



KOMUNA E GJILGOCIT

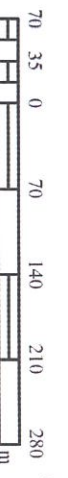
INSTITUTI "INSI" - PRISHTINE

PROJEKTI I GAJENDJES EKZISTUESE I PRRU ZONA "QENDËR" - GJILGOC

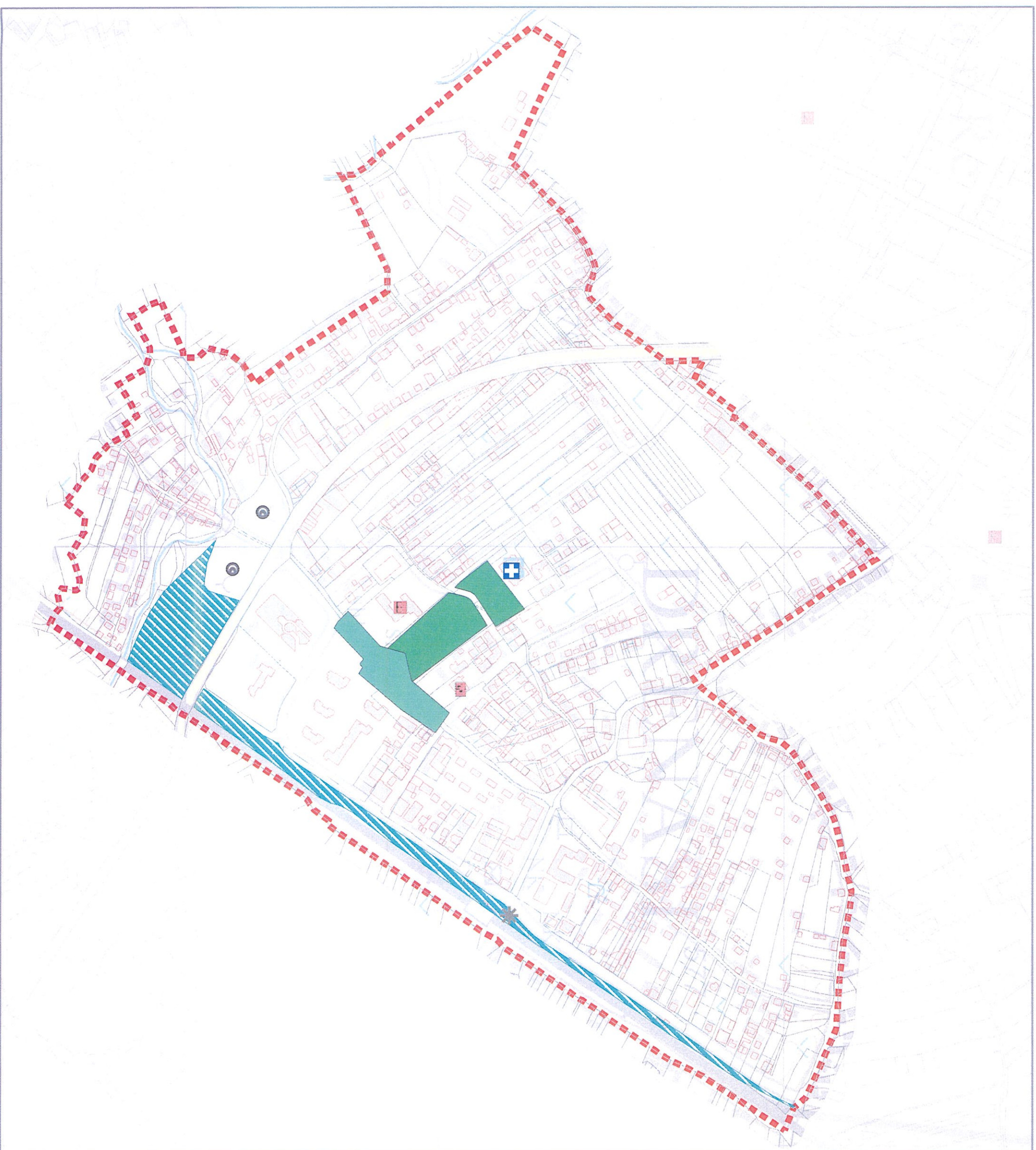
TITULLI I HARTËS RRJETI ELEKTROENERGJETIK
DHE I TELEKOMUNIKIMIT

A3+
10












P = 1:6000



INFRASTRUKTURA PUBLIKE DHE SOCIALE



LEGJENDA

-  Varrezat
-  Objekti i trashëgimise arkitektonike
-  Çerdhet
-  QKMF
-  Shkollat filllore
-  Shesh
-  Gjelbrim
-  Park
-  Ndertesat
-  Parcelat kadastrale
-  Kufiri i PRRU Qendra



KOMUNA E GLLLOGOCIT



INSTITUTI "INSR" - PRISHTINE

PROJEKTI GJENDJES EKZISTUES E TERRIT ZONA "QENDËR" - GLLLOGOC

TITULLI I HARTËS: INFRASTRUKTURA PUBLIKE
DHE SOCIALE

P = 1:5000

A3+
10



NËNZONAT URBANE E BIRANIS NË ZONAT E BIRANIS PËRZONA



Legjenda

Nënzonat

- Lumi
- NZ=A
- NZ=B
- NZ=C
- NZ=D

Parcelat kadastrale

- Ndorresat
- Rrugjet
- Kufiri I PRRU Qendra

KOMUNA E GJILGOÇIT INSTITUTI "INSJ" PRISHTINE

PRANË PË VËNDRIMIN E PËRRI ZONAVE SHKURTORE

TITULLI I TËRITIS **NËNZONAT URBANE**

P - 1:2000

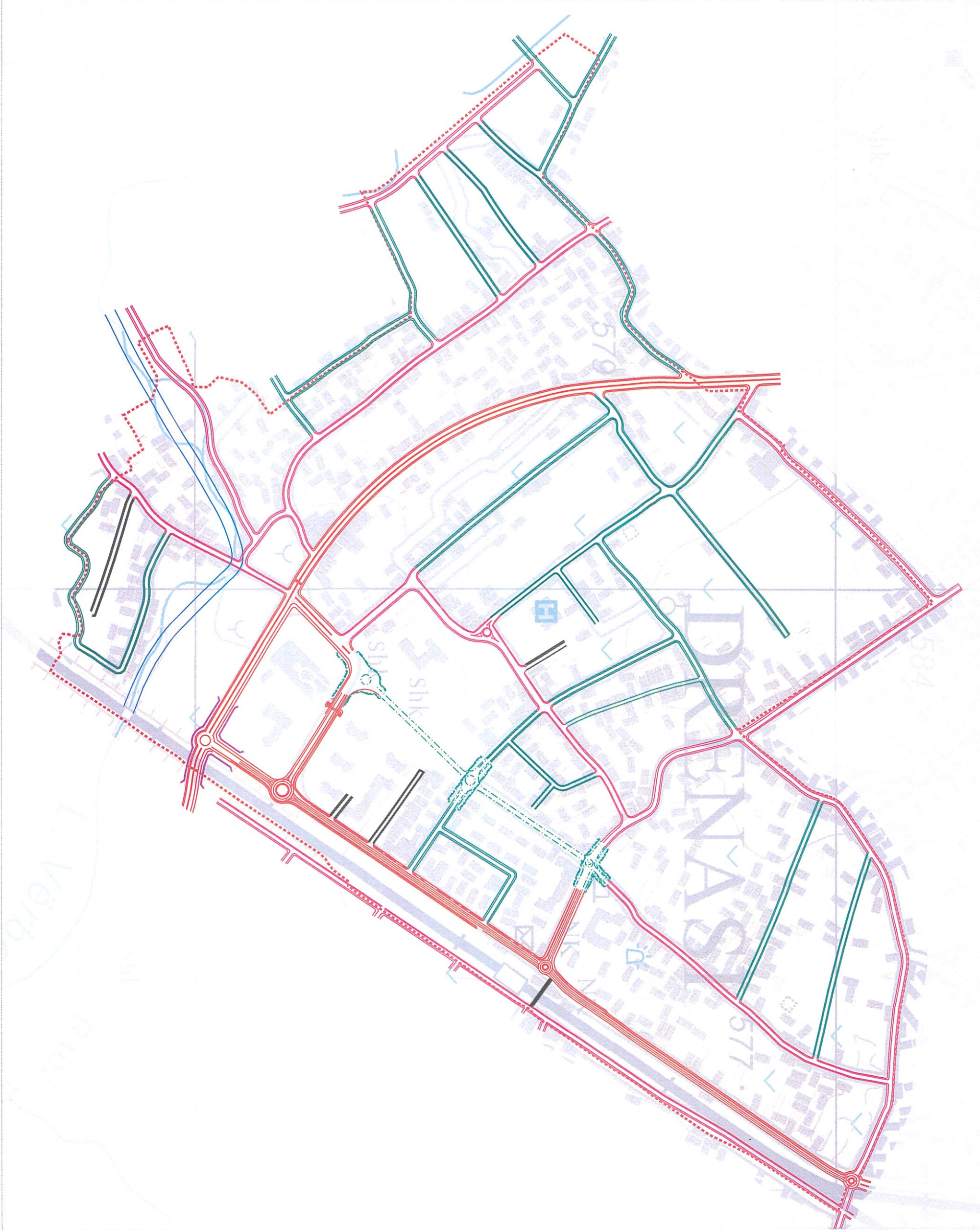
A0+

01

40 20 0 40 80 120 160 m

KATEGORIZIMI I RRUGËVE VERZIONI 2

100% E HEDGJESHURIT



Legjenda

- Lumi
- Mikkalim
- Nënkalim
- Rruge lokale
- Rruge për qasje
- Rruge përmbledhëse me 2 korsi
- Rruge përmbledhëse me 4 korsi
- Ndërtesat
- Parqelet kadastrale
- Kufiri i PRRU Qendra

KOMUNA E GJEGOCIT **INSTITUTI "INSI" - PRISHTINE**

PRISHTINE, ZONË E PËRBI ZONË "QERSHJE" - GJEGOCIT

TITULLI I BIRUTS **KATEGORIZIMI I RRUGËVE**

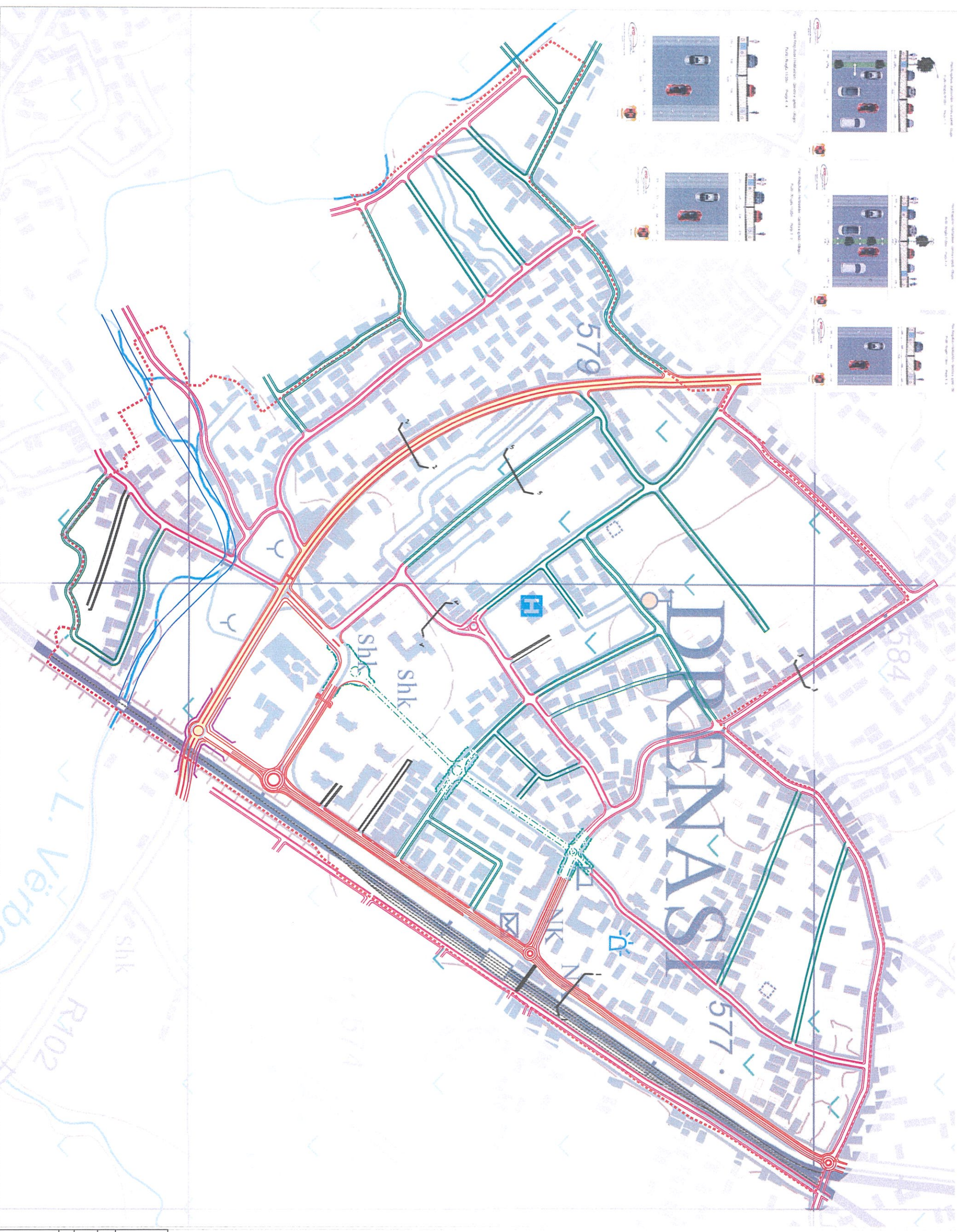
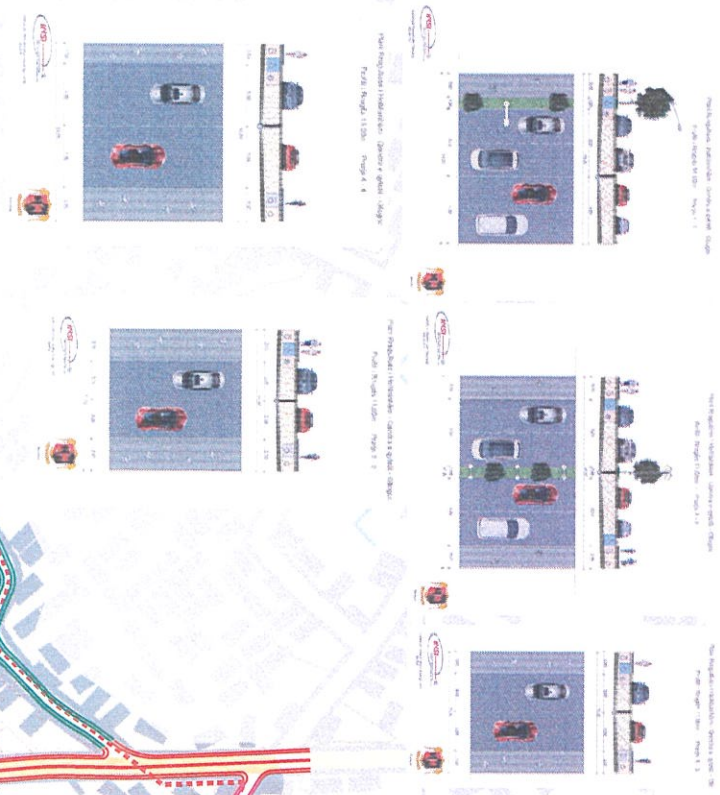
1:12.000 **A0+**

02

40 20 0 40 80 120 160 m

PROJETTE RRUĞEVE

PROJEKTION: UTM
PROJEKTION: UTM



Legjenda

	Lumi
	Mbakalm
	Nenhakim
	Rruge lokale
	Rruge per qasje
	Rruge përmbythëse me 2 korsi
	Rruge përmbythëse me 4 korsi
	Hekurudha
	Parcelat kadastrale
	Kufiri i PRRU Qendror

KOMUNA E GJITHGJITHË **INSTITUTI "INSI" PRISHTINE**

RREZATI PRANISHTINIA QË PËRBUJË ZONAT "QORSHIÇ" - GJITHGJITHË

TITULLI I BIRËS **KATEGORIZIMI I RRUĞEVE**

P. 1/1.2000 **A0+**


03

PLANI NIVELIMIT




Legjenda

- ◆ Niveli
- Izhipsot
- Rrugët
- ▭ Parcellat kadastrale
- ▭ Kufiri i PRRU Qendra

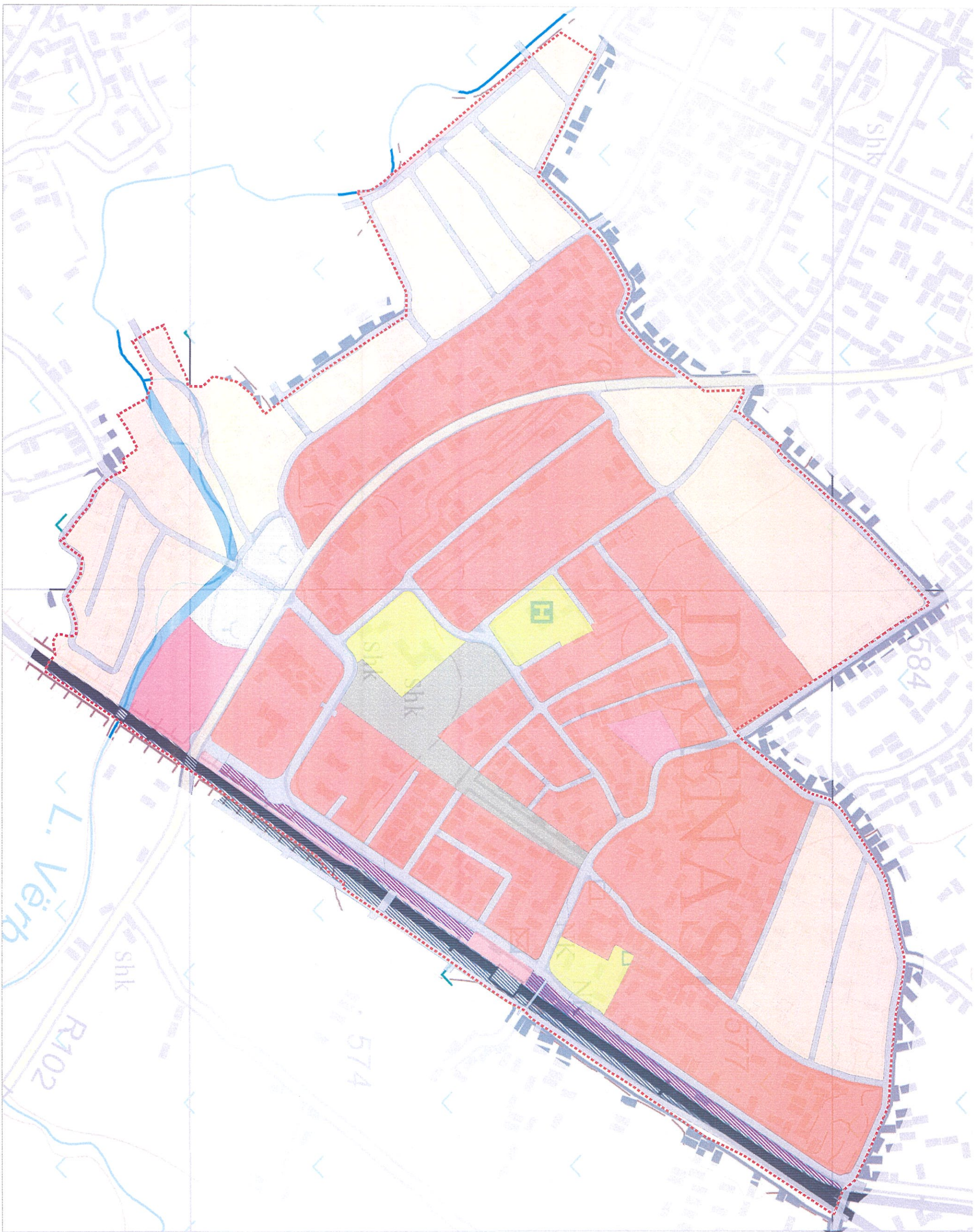
			
KOMUNA E GJIROÇIT		INSTITUTI "INSI" - PRESHTINE	
PUNYAT E NISHANAVE E BIRIMIT ZONA "QESHORJEV" - GJIROÇ			
TITULLI I BIRIMIT		PLANI NIVELIMIT	
P. 1.2.000		A0+	
04			

40 20 0 40 80 120 160 m



SHËRVETËZIMI I PLANIFIKUAR I TOKËS VERSIONI 2

PRINCPALITETI I BRITANIS
TERRITORIALE SHËRVE



Legjenda

[Red]	Shërvetëzim i planifikuar i tokës
[Light Red]	Gjurmë Tarrë
[Light Orange]	Gjurmë i mesëm
[Yellow]	Gjurmë individual
[Green]	Hekurudha
[Pink]	Komerciale
[Blue with diagonal lines]	Parkim
[Light Green]	Rekreacion
[Light Blue]	Rugë
[Light Yellow]	Shërbime
[Light Green]	Sheshi
[Blue]	Sportfaqe ujore
[Light Blue]	Stacioni Treni
[Light Blue]	Stacioni i autobusëve
[Light Green]	Varroza
[Red dashed line]	Parcelat kadastrale Kufiri i PRRU Qendror

KOMUNA E GJEGOCIT **INSTITUTI "NSH" - PRISHTINE**

DIJENI I PLANIFIKUAR I BRITANIS ZONË "SHËRVE"

TERRITORIALE **DESTINIMI I SHËRVETËZIMIT**

1:1.2000

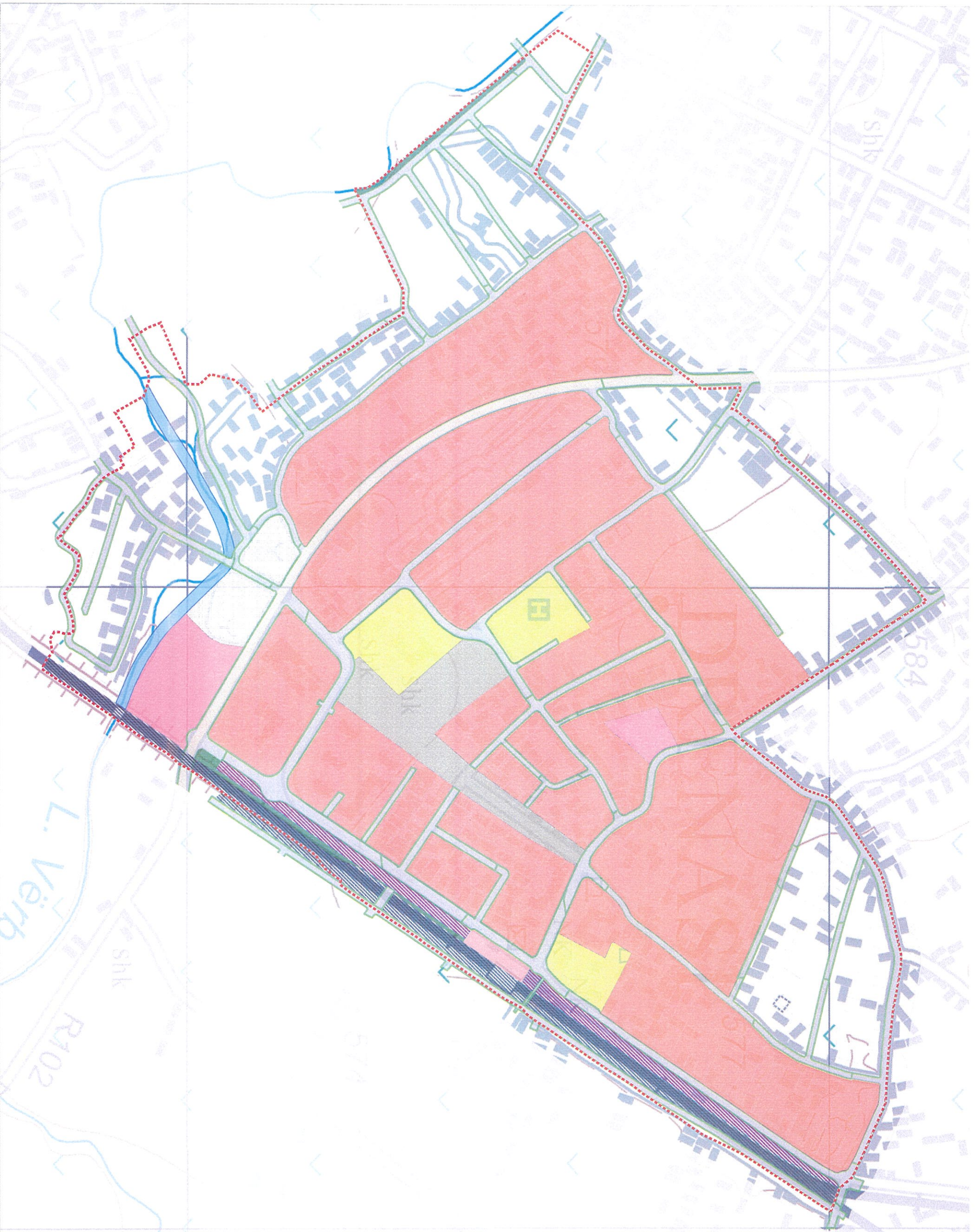
A0+

05

40 20 0 40 80 120 160 m

**PËRMBATJET ATRAKTIVE
TË ZONËS**

TRITËLLI I RUGËS
E TËRËZIT
E TËRËZIT
E TËRËZIT



Legjenda

Përmbajtjet atraktive të zonës

	Banorë / lartë
	Hekurudha
	Komerciale
	Parkim
	Rekreatcion
	Rrugë
	Sheretime
	Sheathi
	Sportfaqe ujore
	Stacioni Tërmit
	Stacioni i autobusëve
	Parcelsi kadastrale
	Kufiri i PRRU Qendra
	Varëza

KOMUNA E GJITHOCËT

INSTITUTI "INSI" - PRISHTINE

PRISHTINE

TRITËLLI I RUGËS E TËRËZIT

PËRMBATJET ATRAKTIVE TË ZONËS

A0+

06

P - 1:2000



**VIA RREGULLUESE
DHE NDËRTIMORE**
RREGULLUESE E
KONSTRUKTIVE
E VETËGJERËS
E TËRËSHMËRISË

Legjenda

Via ndërtimore	Parcelat kadastrale
1m	Kufiri i PRRU Qendra
2m	
3m	
4m	
5m	
6m	
7m	
8m	
9m	
10m	
11m	
12m	
13m	
14m	
15m	
16m	
17m	
18m	
19m	
20m	
21m	
22m	
23m	
24m	
25m	
26m	
27m	
28m	
29m	
30m	
31m	
32m	
33m	
34m	
35m	
36m	
37m	
38m	
39m	
40m	
41m	
42m	
43m	
44m	
45m	
46m	
47m	
48m	
49m	
50m	
51m	
52m	
53m	
54m	
55m	
56m	
57m	
58m	
59m	
60m	
61m	
62m	
63m	
64m	
65m	
66m	
67m	
68m	
69m	
70m	
71m	
72m	
73m	
74m	
75m	
76m	
77m	
78m	
79m	
80m	
81m	
82m	
83m	
84m	
85m	
86m	
87m	
88m	
89m	
90m	
91m	
92m	
93m	
94m	
95m	
96m	
97m	
98m	
99m	
100m	
Rrugjet	
1m	
2m	
3m	
4m	
5m	
6m	
7m	
8m	
9m	
10m	
11m	
12m	
13m	
14m	
15m	
16m	
17m	
18m	
19m	
20m	
21m	
22m	
23m	
24m	
25m	
26m	
27m	
28m	
29m	
30m	
31m	
32m	
33m	
34m	
35m	
36m	
37m	
38m	
39m	
40m	
41m	
42m	
43m	
44m	
45m	
46m	
47m	
48m	
49m	
50m	
51m	
52m	
53m	
54m	
55m	
56m	
57m	
58m	
59m	
60m	
61m	
62m	
63m	
64m	
65m	
66m	
67m	
68m	
69m	
70m	
71m	
72m	
73m	
74m	
75m	
76m	
77m	
78m	
79m	
80m	
81m	
82m	
83m	
84m	
85m	
86m	
87m	
88m	
89m	
90m	
91m	
92m	
93m	
94m	
95m	
96m	
97m	
98m	
99m	
100m	

KOMUNA E GJITHOCËTIT

INSTITUTI "INSI" - ARSHIVUE

PRIVAT PË SHËRNIM E E PËRBI ZONË "Q8-SHËR" - GJITHOCË

TRITILLIBRIS

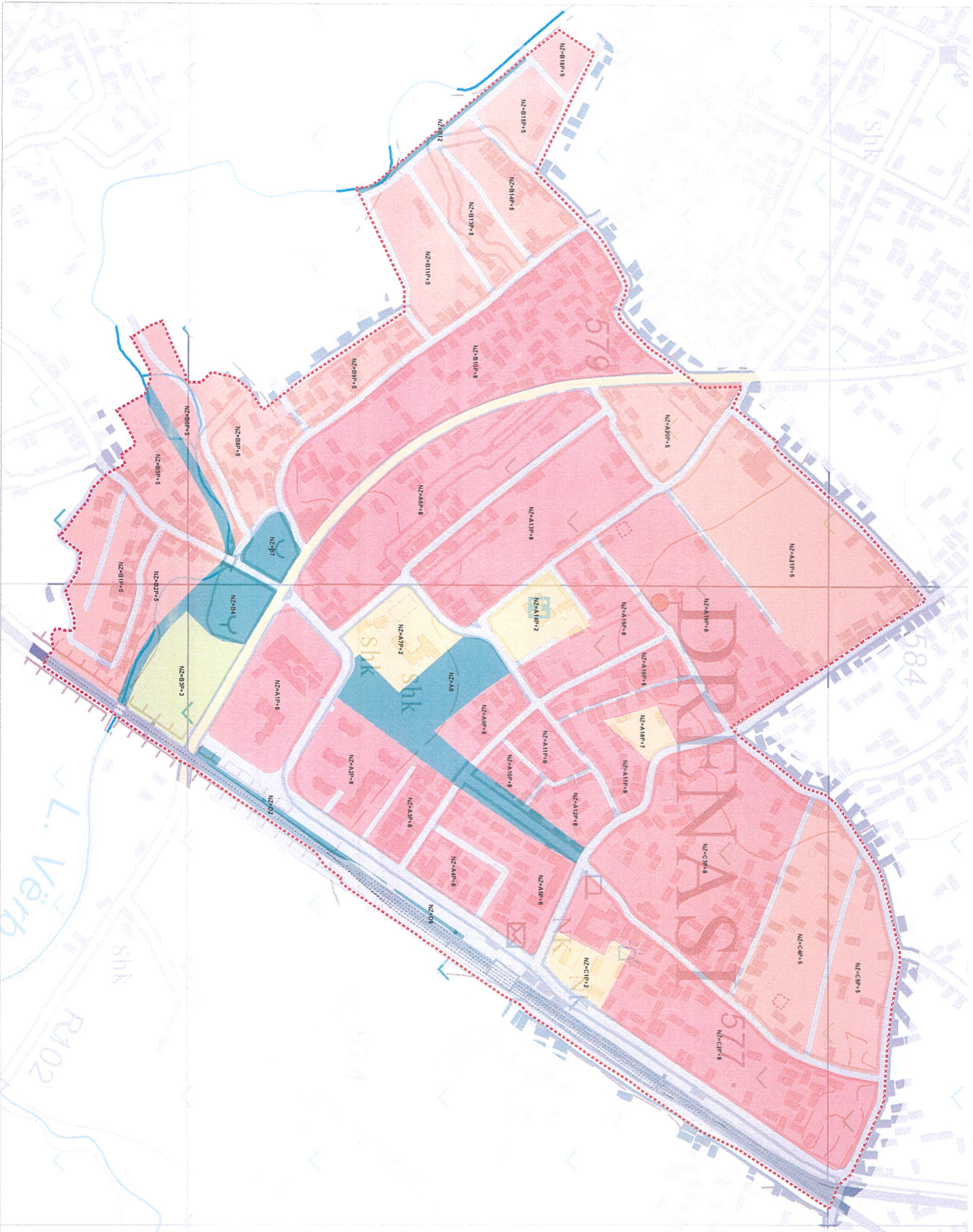
VIA RREGULLUESE
DHE NDËRTIMORE

1:1.200

A0+

07

ETAZHITETI
 M. VËRË RRETH TË KËRËZËS
 01/13/004



Legjenda

- Hekurudhna
- Etazhiteti
- Rrugjet
- shoshë dhe parkje
- P+2
- P+3
- P+5
- P+7
- P+8
- Parcelat kadastrale
- Kufiri i PRRU Qendror

KOMITETI QILLODORËT

INSTITUTI "INSI" - PRISHTINE

PRIVATI I SHKURTUARË PËRBI ZONË "Q" SHK "V" - QILLODORË

TITULLI I LARJES

ETAZHITETI

P - 1.2.000

A0+

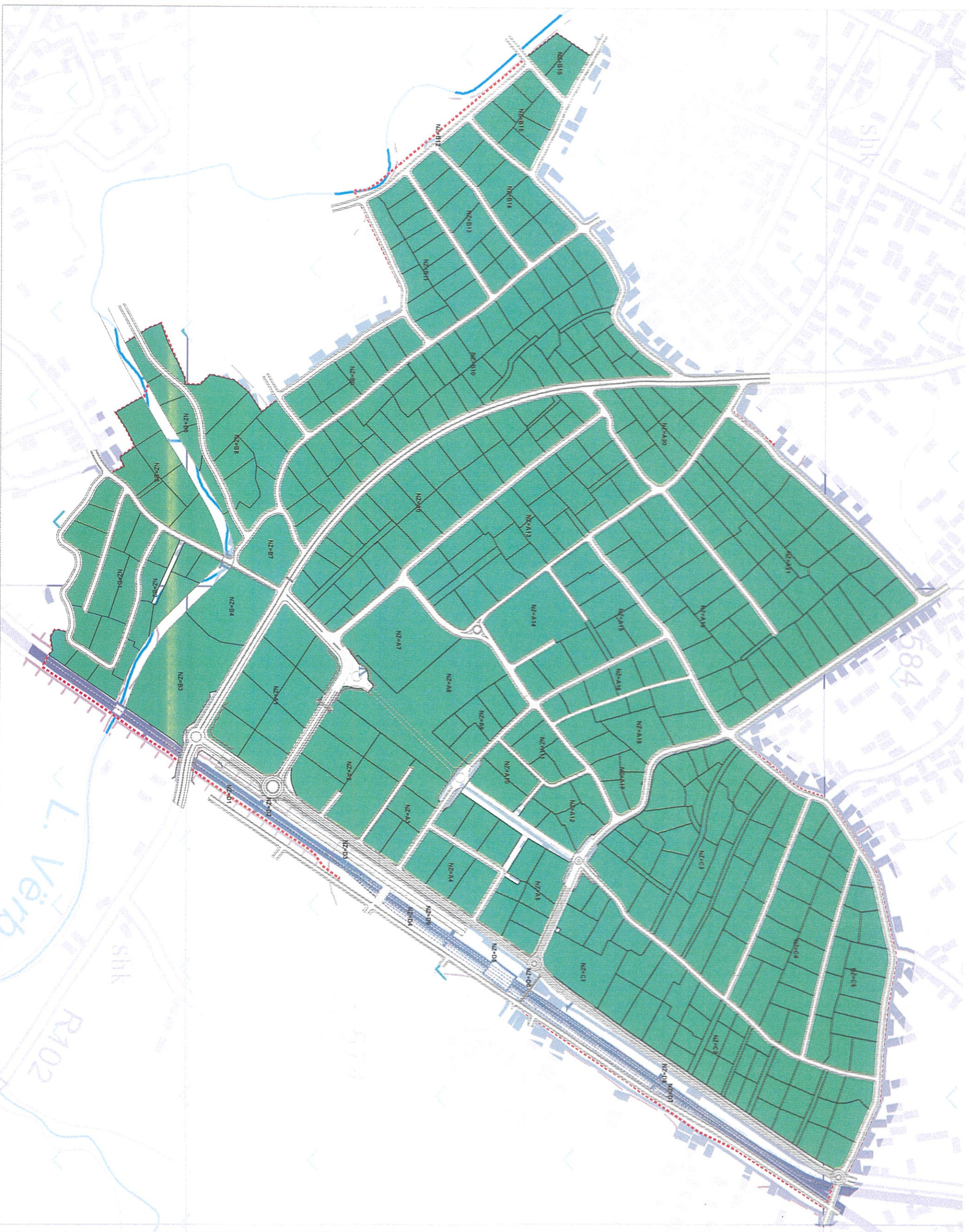
08

40 20 0 40 80 120 160

1m

PLANI PARCELIMIT TE ZONËS

VERSIONI 2



Legjenda

- Rrugjet
- Hekurudha
- Riparcelimi
- Kufiri i PRRU Qendra



KOMISJA E GJEDRORE TË
 PËR SHËRBYESIN E TRANSPORTIT DHE TËRHEQËSISË
 INSTITUTI TËNSHËRËSIAVE DHE PROJEKTORE



PLAN I PARCELIMIT TE ZONËS
 A0+

09

1:12000

KUSHITET E RREGULLIMIT
VERSIONI 2

PLANOR REKONSTRUKSIONI
 I BARRAZHES

Legjenda

Vija ndërtimore


- 3m
- 5m
- 6m
- 8m
- 10m
- 15m
- 25m
- 28m
- 30m
- 35m

Vija Rregulluese

Hekurudha

Shtyrëzimi i planifikuar i tokës

- Hekurudha
- Banin i lartë
- Banin i mesëm
- Banin individual
- Hekurudha
- Komerciale
- Parking
- Rekreacion
- Rrugë
- Sherbime
- Sheshi
- Sipërfaqe ujore
- Stacioni Trenit
- Stacioni i autobusëve
- Varreza
- Parcelat kadastrale
- Kufiri i PRRU Qendra



KOMUNA E GJITOCETI INSTITUTI "TSH"-PRISHTINE

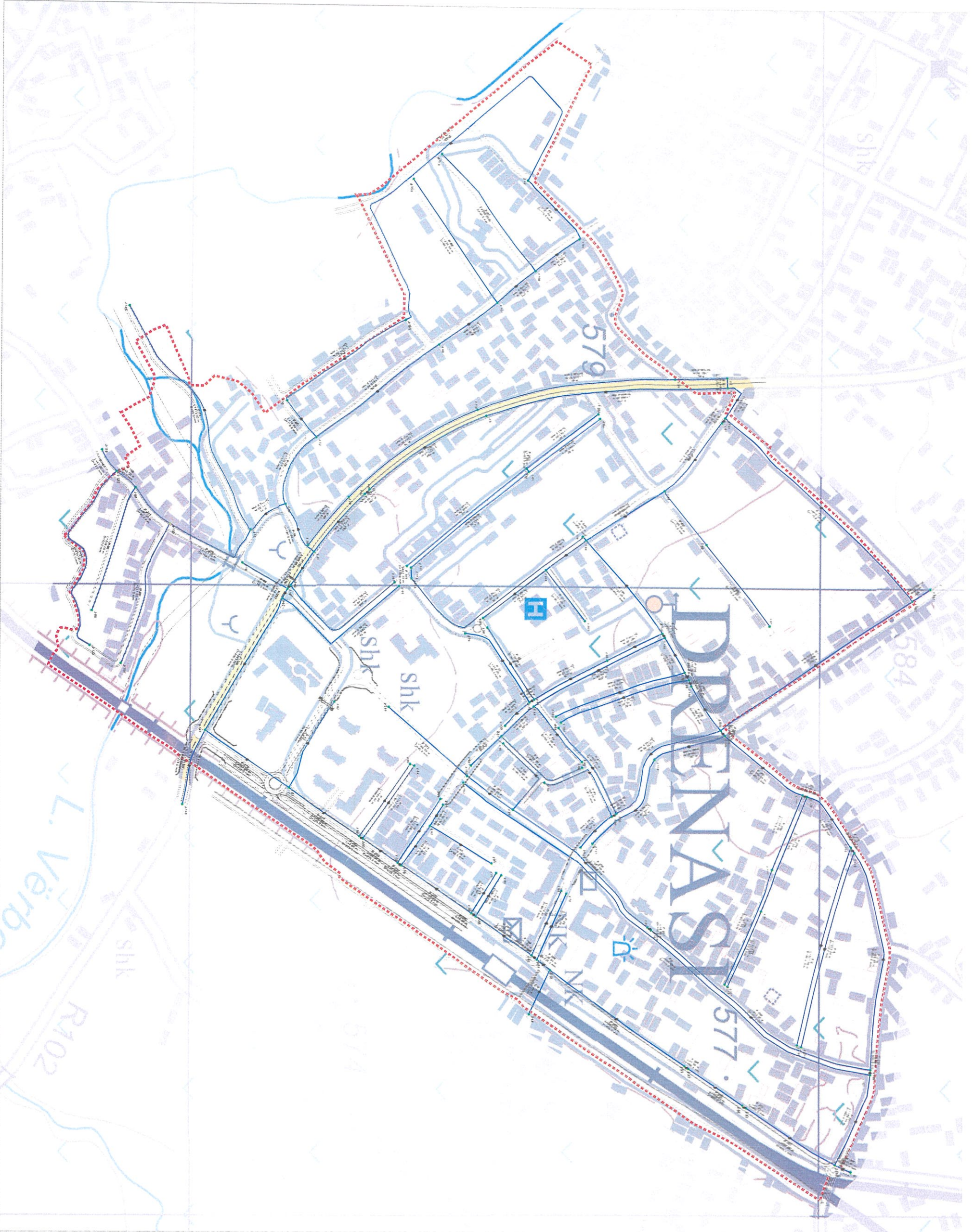
IBRSVAI PËNDRIMI ME FËMBRI ZONË "QORSHKË"-GJITOCË

TITULLI I HARRËS **KUSHITET E RREGULLIMIT**

1:12,000 A0+

10

40 20 0 40 80 120 160 m



RIEFTI I UJESHELLESIT
 NË FIERËVEJËT E TIRANËS
 NIVELI I PARIT

Legjenda

- Rrjet ujeshpallëse
- Parcelat kadastrale
- Kufiri i PRRU Qendra
- Ndërtesat

KOMUNA E GJITHOCËJT

INSTITUTI "INSI" - PËRSHIRJE

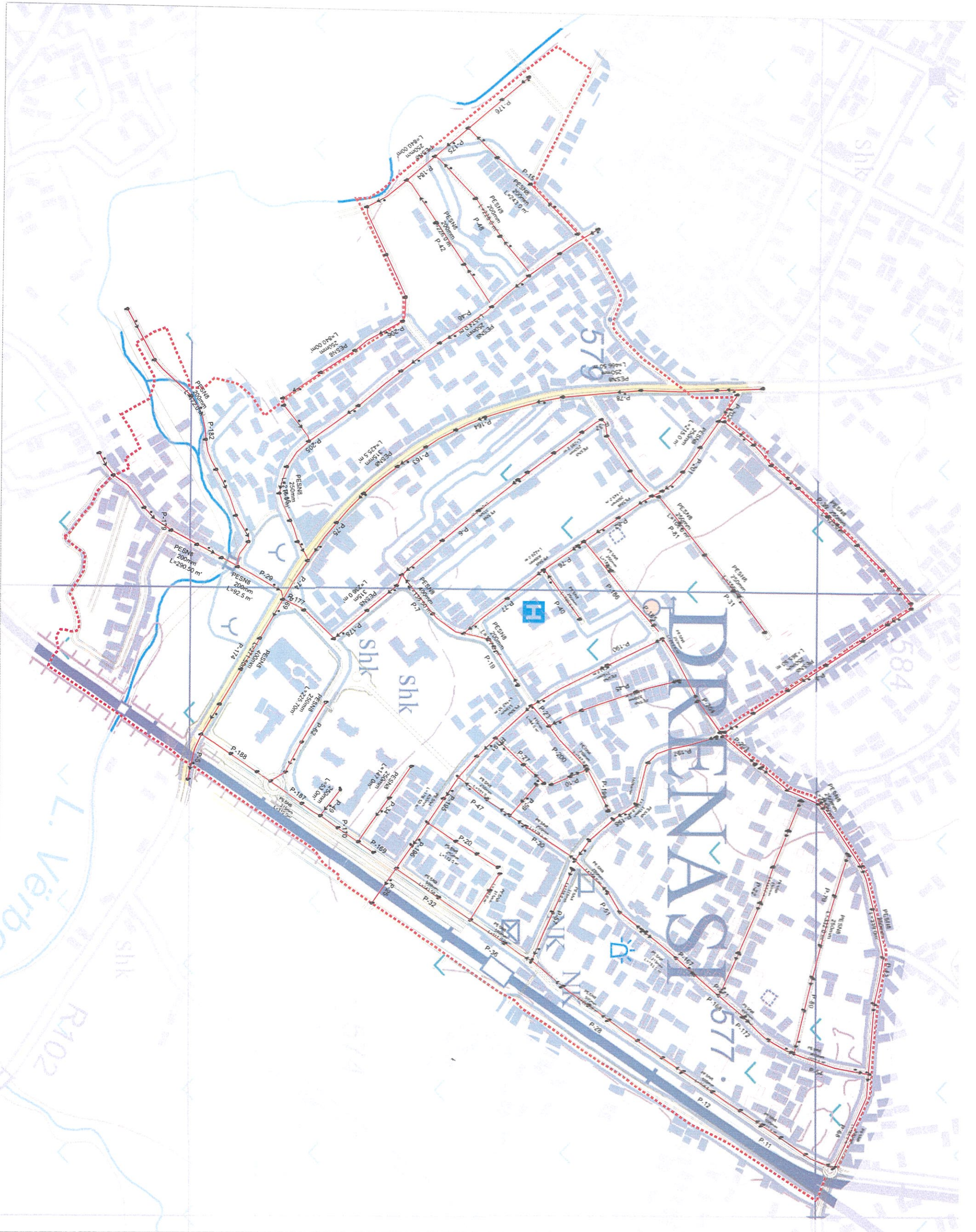
DIKONIMET E SHËRBUJTESËVE TË ZONËVE TË SHËRBUJTESËVE

RIEFTI I UJESHELLESIT

12

p = 1:2.000

40 20 0 40 80 120 160 m



**KANALIZIMI UËRANË
TË ZËZA**

SHKURTOR E PLANIT HAPËROR
I KANALIZIMIT UËRANË

Legjenda

- Rrjeti i kanalizimit të uërave të zona
- Ndërruesit
- Parcelat kadastrale
- Kufiri i PRRU Qendror

KOMITETI QILLODORIT

INSTITUTI "INSI" - PRISHTINE

INSI

PLANET PË NDIJEKËMBËTË REJONIT ZONË "QORSHIÇ" - GJILICË

TRITULLI I BIRTES

KANALIZIMI I UËRANËVE TË ZËZA

A0+

13

1:1.000

40 20 0 40 80 120 160 m



**KANALIZIMI I UJERAVE
ATMOSFERIKE**

SHKOLLË E INZHINIERËSISË
E BASHKËPISHTETËSIAVE SHQIPTARE

Legjenda

- Rrjeti i kanalizimit të ujrave ATMOSFERIKE
- ▬ Ndërtesat
- ▭ Parcelat kadastrale
- ▭ Kufiri i PIRRU Qendra

KOMUNA E GJILGOCIT INSTITUTI "NSR"-PRISHTINE

DRENSA PI NAFITINI SËL EMBRI ZONË VËRBA VËRBA GJILGOC

TITULLI I URDRIT
KANALIZIMI I UJERAVE ATMOSFERIKE

1:1.200

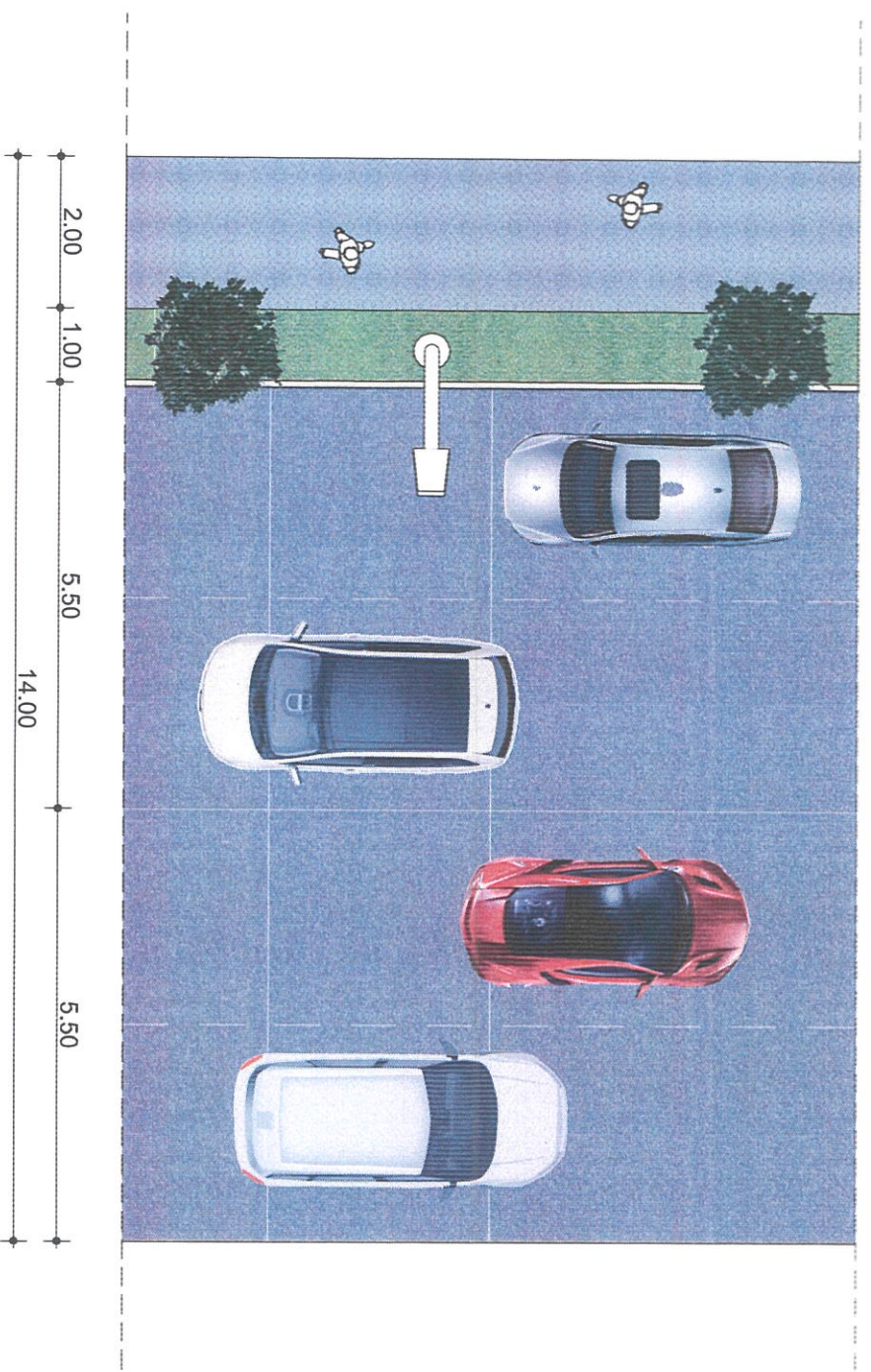

A0+

14

40 20 0 40 80 120 160 m

Plani Rregullues i Hollësishtëm - Qendra e qytetit - Gillogoc

Profili i Rrugës 14.00m - Prerja 1 - 1



Plani Rregullues i Hollësishëm - Qendra e qytetit - Gillogoc

Profili i Rrugës 17.00m - Prerja 2 - 2

