





Republika e Kosovës
Republika Kosova - Republic of Kosovo
Komuna Glllogoc
Zyra e Kryetarit



Nr. 01-463/02-64701 dt. 19/12 .2022




Paraqitja tabelare e listës së veçantë të pronave të paluajtshme të Komunës së Drenasit, të cilat planifikohen të ipen në shfrytëzim afatgjatë gjatë vitit 2023

Nr.	Ngastra Kadastrale	Sipërfaqja (m ²)	Zona Kadastrale	DESTINIMI (PZHK-Harta Zonale)
1	1981/0	3263	Komoran	Shërbim Tregtar Komercial, Ndërtimore 
2	4-124	6963	Komoran	Shërbim Tregtar Komercial, Ndërtimore 




Handwritten signature

3	244/4	1893	Komoran	<p style="text-align: center;">Shërbim Tregtar Komercial, Ndërtimore</p> 
4	244/5	1547	Komoran	<p style="text-align: center;">Shërbim Tregtar Komercial, Ndërtimore</p> 
5	1980/0	2003	Komoran	<p style="text-align: center;">Shërbim Tregtar Komercial, Ndërtimore</p> 




100

6	1987-0	2075	Komoran	<p style="text-align: center;">Shërbim Tregtar Komercial, Ndërtimore</p> 
7	382-0	358246	Komoran	<p>Zonë bujqësore (shfrytëzime tjera të lejuara në përshtatshmëri me HZK)</p> 
8	1317-1	151874	Komoran	<p>Zonë bujqësore (shfrytëzime tjera të lejuara në përshtatshmëri me HZK)</p> 




R20

9	311-1	75318	Komoran	<p>Zonë bujqësore (shfrytëzime tjera të lejuara në përshtatshmëri me HZK)</p> 
10	1264-1	232105	Komoran	<p>Zonë bujqësore (shfrytëzime tjera të lejuara në përshtatshmëri me HZK)</p> 
11	1268-0	181037	Komoran	<p>Zonë bujqësore (shfrytëzime tjera të lejuara në përshtatshmëri me HZK)</p> 




126

12	438/4	2559	Gillobar	<p style="text-align: center;">Shërbim Tregtar Komercial, Ndërtimore</p> 
13	438/5	1838	Gillobar	<p style="text-align: center;">Shërbim Tregtar Komercial, Ndërtimore</p> 
14	12-0	2794	Gillobar	<p style="text-align: center;">Zonë Bujqësore (shfrytëzime tjera të lejuara në përshtatshmëri me HZK)</p> 




Në

15	Pjesë e parcelës 671-0	150000	Baicë	<p>Zonë Bujqësore (shfrytëzime tjera të lejuara në përshtatshmëri me HZK)</p> 
16	13-0	8454	Gllobar	<p>Zonë Bujqësore (shfrytëzime tjera të lejuara në përshtatshmëri me HZK)</p> 
17	Pjesë e parcelës 67-0	15000	Gllobar	<p>Zonë Bujqësore (shfrytëzime tjera të lejuara në përshtatshmëri me HZK)</p> 

120

18	Pjesë e parcelës 81-0	4000	Gllobar	<p>Zonë Bujqësore (shfrytëzime tjera të lejuara në përshtatshmëri me HZK)</p> 
19	Pjesë e parcelës 41-0	16500	Gllobar	<p>Zonë Bujqësore (shfrytëzime tjera të lejuara në përshtatshmëri me HZK)</p> 
20	Pjesë e parcelës 1963-0	103309	Tërstenik	<p>Zonë Bujqësore (shfrytëzime tjera të lejuara në përshtatshmëri me HZK)</p> 

120

21	34/0	8128	Korroticë e Epërme	<p style="text-align: center;">Shërbim Tregtar Komercial, Ndërtimore, Industri</p> 
22	Pjesë e parcelës 726/15	13200	Gllgoc	<p style="text-align: center;">Banim i lartë (shfrytëzime tjera të lejuara në përshtatshmëri me HZK)</p> 
23	878-5	4259	Gllgoc	<p style="text-align: center;">Banim i lartë (shfrytëzime tjera të lejuara në përshtatshmëri me HZK)</p> 




KQ

24	758-1	1852	Gllogoc	<p>Banim i lartë (shfrytëzime tjera të lejuara në përshtatshmëri me HZK)</p> 
25	743/30	8510	Gllogoc	<p>Banim i lartë (shfrytëzime tjera të lejuara në përshtatshmëri me HZK)</p> 
26	1032-2	5661	Gllogoc	<p>Banim i lartë (shfrytëzime tjera të lejuara në përshtatshmëri me HZK)</p> 




204

27	Pjesë e parcelës 768/2	2044	Glllogoc	<p>Banim i lartë (shfrytëzime tjera të lejuara në përshtatshmëri me HZK)</p> 
28	Pjesë e parcelës 767/2	2500	Glllogoc	<p>Banim i lartë (shfrytëzime tjera të lejuara në përshtatshmëri me HZK)</p> 
29	Pjesë e parcelës 767/5	1639	Glllogoc	<p>Banim i lartë (shfrytëzime tjera të lejuara në përshtatshmëri me HZK)</p> 

elo

30	Pjesë e parcelës 726/17	57947	Glllogoc	<p>Banim i lartë (shfrytëzime tjera të lejuara në përshtatshmëri me HZK)</p> 
31	Pjesë e parcelës 768-1	1970	Glllogoc	<p>Banim i lartë (shfrytëzime tjera të lejuara në përshtatshmëri me HZK)</p> 
32	77-0	753996	Fushticë e Epërme	<p>Zonë Bujqësore (shfrytëzime tjera të lejuara në përshtatshmëri me HZK)</p> 




hup

33	Pjesë e parcelës 2652/4	3232	Arllat	<p style="text-align: center;">Shërbim Tregtar Komercial, Ndërtimore, Industri</p> 
34	2360-0	23446	Arllat	<p style="text-align: center;">Shërbim Tregtar Komercial, Ndërtimore, Industri</p> 
35	Pjesë e parcelës 144/0	21241	Polluzhë	<p style="text-align: center;">Shërbim Tregtar Komercial, Ndërtimore, Industri</p> 




R-4

36	140/3	19244	Çikatovë e Re	<p>Shërbim Tregtar Komercial, Ndërtimore, Industri</p> 
37	126-2	2000	Çikatovë e Re	<p>Shërbim Tregtar Komercial, Ndërtimore, Industri</p> 
38	881-0	99648	Çikatovë e Vjetër	<p>Zonë Bujqësore Zonë Bujqësore (shfrytëzime tjera të lejuara në përshtatshmëri me HZK)</p> 




11/20

39	876-0	29489	Çikatovë e Vjetër	<p>Zonë Bujqësore (shfrytëzime tjera të lejuara në përshtatshmëri me HZK)</p> 
40	875-0	66130	Çikatovë e Vjetër	<p>Zonë Bujqësore (shfrytëzime tjera të lejuara në përshtatshmëri me HZK)</p> 
41	1-1	172471	Fushticë e Poshtme	<p>Zonë Bujqësore (shfrytëzime tjera të lejuara në përshtatshmëri me HZK)</p> 

2-20

42	872-2	366190	Kishnarekë	Zonë Bujqësore (shfrytëzime tjera të lejuara në përshtatshmëri me HZK) 
43	883-0	74447	Kishnarekë	Zonë Bujqësore (shfrytëzime tjera të lejuara në përshtatshmëri me HZK) 
44	884-0	12970	Kishnarekë	Zonë Pyjore (shfrytëzime tjera të lejuara në përshtatshmëri me HZK) 




100

45	885-0	3346	Kishnarekë	Zonë Bujqësore (shfrytëzime tjera të lejuara në përshtatshmëri me HZK) 
46	886-0	3322	Kishnarekë	Zonë Bujqësore (shfrytëzime tjera të lejuara në përshtatshmëri me HZK) 
47	331-0	142958	Gillanasellë	Zonë Bujqësore (shfrytëzime tjera të lejuara në përshtatshmëri me HZK) 




Handwritten signature or mark in blue ink.

48	351-0	49889	Gllanasellë	<p>Zonë Bujqësore (shfrytëzime tjera të lejuara në përshtatshmëri me HZK)</p> 
49	295-6	50000	Sankoc	<p>Zonë banimi i ulët (shfrytëzime tjera të lejuara në përshtatshmëri me HZK)</p> 
50	295-7	400000	Sankoc	<p>Zonë banimi i ulët (shfrytëzime tjera të lejuara në përshtatshmëri me HZK)</p> 




Rel

51	295-15	314569 5	Sankoc	<p>Zonë banimi i ulët (shfrytëzime tjera të lejuara në përshtatshmëri me HZK)</p> 
52	Pjesë e parcelës 258-2	23500	Domanek	<p>Zonë Bujqësore (shfrytëzime tjera të lejuara në përshtatshmëri me HZK)</p> 
53	Pjesë e parcelës 556-0	90000	Likoshan	<p>Zonë Bujqësore (shfrytëzime tjera të lejuara në përshtatshmëri me HZK)</p> 




200

54	568-0	75310	Likoshan	<p>Zonë Bujqësore (shfrytëzime tjera të lejuara në përshtatshmëri me HZK)</p> 
55	573-0	62399	Likoshan	<p>Zonë Bujqësore (shfrytëzime tjera të lejuara në përshtatshmëri me HZK)</p> 
56	572-0	53389	Likoshan	<p>Zonë Bujqësore (shfrytëzime tjera të lejuara në përshtatshmëri me HZK)</p> 




Reo

57	575-0	137655	Likoshan	<p>Zonë Bujqësore (shfrytëzime tjera të lejuara në përshtatshmëri me HZK)</p> 
58	19-0	179047	Gllanasellë	<p>Zonë Bujqësore (shfrytëzime tjera të lejuara në përshtatshmëri me HZK)</p> 
59	504-0	2265	Korroticë e Poshtme	<p>Zonë banimi i ulët (shfrytëzime tjera të lejuara në përshtatshmëri me HZK)</p> 




RLO

60	Pjesë e parcelës 716-2	641500	Korroticë e Poshtme	<p>Zonë banimi i ulët (shfrytëzime tjera të lejuara në përshtatshmëri me HZK)</p> 
61	208-1	13447	Korroticë e Epërme	<p>Shërbim Tregtar Komercial, Ndërtimore, Zonë banimi i ulët</p> 
62	Pjesë e parcelës 913-0	92000	Krajkovë	<p>Zonë Bujqësore (shfrytëzime tjera të lejuara në përshtatshmëri me HZK)</p> 




ll

63	Pjesë e parcelës 848-0	130000	Krajkovë	<p>Zonë Bujqësore (shfrytëzime tjera të lejuara në përshtatshmëri me HZK)</p> 
64	999-0	67275	Llapushnik	<p>Zonë Bujqësore (shfrytëzime tjera të lejuara në përshtatshmëri me HZK)</p> 
65	559-0	28119	Negroc	<p>Zonë Bujqësore (shfrytëzime tjera të lejuara në përshtatshmëri me HZK)</p> 




224

66	539-0	109084	Negroc	<p>Zonë Bujqësore (shfrytëzime tjera të lejuara në përshtatshmëri me HZK)</p> 
67	1195-0	18821	Negroc	<p>Zonë Bujqësore (shfrytëzime tjera të lejuara në përshtatshmëri me HZK)</p> 
68	Pjesë e parcelës 2048-0	61902	Abri e Epërme	<p>Zonë Bujqësore (shfrytëzime tjera të lejuara në përshtatshmëri me HZK)</p> 

R-10

69	Pjesë e parcelës 1817-1	70000	Abri e Epërme	<p>Zonë Bujqësore (shfrytëzime tjera të lejuara në përshtatshmëri me HZK)</p> 
70	Pjesë e parcelës 349-0	74500	Domanek	<p>Zonë Bujqësore (shfrytëzime tjera të lejuara në përshtatshmëri me HZK)</p> 
71	780-2	8000	Tërstenik	<p>Shërbim Tregtar Komercial, Ndërtimore, Bujqësore</p> 

Rll

72	4-133	1059	Komoran	<p style="text-align: center;">Shërbim Tregtar Komerical, Ndërtimore</p> 
73	Pjesë 720-3	3500	Korroticë e Poshtme	<p>Zonë banimi i ulët (shfrytëzime tjera të lejuara me HZK)</p> 
74	720-4	3198	Korroticë e Poshtme	<p>Zonë banimi i ulët (shfrytëzime tjera të lejuara me HZK)</p> 



Kryetari i Komunës

[Signature]
Samir Lladrovci