REPUBLIKA E KOSOVËS
Komuna e Drenasit
Kuvendi i Komunës

Nr. 02-060-35394 **dt.** 13.07 **2022**

Në bazë të nenit 52 të Ligjit nr. 03/L-40 për Vetëqeverisje Lokale, nenit 42 pika 42.2 të Statutit të Komunës së Drenasit, nenit 12 pika 12.2 dhe nenit 21 pika 21.2 të Rregullores së punës të Kuvendit, Kryesuesi i Kuvendit të Komunës të Drenasit z.Milaim Hajdari, me dt. **20.07.2022** (e mërkurë) duke filluar në ora 10:00, në sallën e Bordit të Drejtorëve të Komunës.

THËRRET
Mbledhjen e Komitetit për Politikë dhe Financa

Mbledhja do të këtë:

Rend dite:

1. Procesverbali i mbledhjes së Komitetit për Politikë dhe Financa i dt.17.06.2022
2. Raporti Financiar Janar-Qershor 2022.
3. Propozim vendim për miratimin paraprak të vendimit për dhënien e pronave të paluajtshme të Komunës së Gllogocit në shfrytëzim afatgjatë personave fizik/juridik. (1 deri 99 vite).
4. Të ndryshme.

Drenas, 13.07.2022

Kryesuesi i Kuvendit të Komunës

Milaim Hajdari

Republika e Kosovës

Komuna e Drenasit

Kuvendi i Komunës

02 Nr. 060/04-34238 dt. 07.07. 2022

PROCESVERBALI

I mbledhjes së Komitetit për Politikë dhe Financa të mbajtur më dt. 17.06.2022, ora 10:00. Mbledhjen ë kryesoi: Milaim Hajdari- Kryesues

Kryesuesi deklaroi të hapura punimet e mbledhjes të Komitetit për Politikë dhe Financa ku të pranishëm ishin Kryetari i Komunës Ramiz Lladrovci, anëtarët e Komitetit për Politikë dhe Financa, si dhe Drejtor të Drejtorive Komunale.

Komiteti filloi punimet më këtë:

Rend dite:

1. Procesverbali i mbledhjes së Komitetit për Politikë dhe Financa i mbajtur më dt. 20.05.2022.
2. Propozim Vendim për Kornizën afatmesme bugjetore 2023-2025.
3. Propozim Vendim për plotësim ndryshimin e Statutit Nr. 12-060/05-14928,të datës 30.04.2020, për Ndërmarrjen Publike Lokale "Stacioni i autobusëve" SHA në Drenas-Gllogoc.
4. Propozim Vendim për miratimin e Hartës Zonale të Komunës së Gllogocit për periudhën, 2022-2030.
5. Raporti i zbatimit të Planit zhvillimor Komunal 2020-2028.
6. Raporti i auditimit të Komunës së Gllogocit për vitin financiar te perfunduar me 31,dhjetor 2021.
7. Të ndryshme.

Kryesuesi i Kuvendit Komunal Milaim Hajdari- pasi përshëndeti të pranishmit, deklaroi të hapura punimet e mbledhjes të Komitetit për Politikë dhe Financa, ku prezantoi rendin e ditës theksoi se kemi edhe një pikë shtesë për rendin e ditës: Raporti i auditimit të Komunës së Gllogocit për vitin financiar të përfunduar më 31,dhjetor 2021, pasi që nuk pati diskutime vërejtje apo sugjerime kryesuesi hodhi në votim rendin e ditës, prezent gjatë votimit ishin 7 anëtar dhe votuan në mënyrë unanime të gjithë anëtaret e KPF-së.

Kryesuesi i Kuvendit Komunal Milaim Hajdari- hapi diskutimin për pikën e parë të rendit të ditës: **1. Procesverbali i mbledhjes të Komitetit për Politikë dhe Financa i mbajtur me dt. 20.05.2022.**
Pasi që nuk pati diskutime, vërejtje apo sugjerime kryesuesi hodhi në votim këtë pikë të rendit të ditës, prezent gjatë votimit ishin 7 anëtar dhe votuan me:
07 vota (**Për**), kundër nuk pati, abstenim nuk pati.

Kryesuesi i Kuvendit Komunal Milaim Hajdari- hapi diskutimin për pikën e dytë të rendit të ditës: **2. Propozim Vendim për Kornizën afatmesme buxhetore 2023-2025.**

Drejtori i Financave Shyqiri Bublaku, dihet se buxheti i komunës së Drenasit përbëhet prej tri grandeve, grandi i qeverisë qendrore, grandi i të hyrave vetanake dhe grandi i përformances komunale grandi i donatorit, kjo është një formulë e përgjithshme për të gjitha komunat, që i përcaktoni kufijtë buxhetor për të gjitha komunat, 1 është numri i popullsisë, përmasat gjeografike, numri i popullsisë pakicë, për arsim përcaktohet në bazë të numrit të nxënësve dhe raportet nxënës mësimdhënës, për shëndetësi vizita për kokë banori, shërbimet për kokë banori dhe kosto mesatare për vizitë. Nëse e shohim buxhetin e vitit 2021 në bazë të qarkores buxhetore e shohim se buxheti i vitit 2023 projeksioni i vitit 2022 dhe projeksionet provuese për vitin 2024-2025 kemi një rritje të buxhetit nga vitet e kaluara, dhe buxheti për vitin 2023 parashihet të jetë 18,156,892 € ku grandi i përgjithshëm i administratës për vitin 2023 është 9,126,783, i arsimit me 6,564,735 €, dhe i shëndetësisë 2,456,374 €. Ne pas takimit që e kemi mbajt në bordin e drejtoreve të gjitha drejtoritë i kanë sjellë kërkesat buxhetore, e kemi rrit buxhetin për investime kapitale me shumë se sa qarkoren e parë buxhetore ku parashihet që investimet kapitale të marrin pjese me 29 % ne e kemi 34.65 % është shkalla e investimeve kapitale ku ka shkuar në 6,335,649 € për vitin 2023 ndërsa për vitin 2024 me shumë prej 7,167,087 dhe për vitin 2025 me shume prej 782,667 € kjo është në pika të shkurtra sa i përket kësaj pike të rendit të ditës.

Kryetari i Komunës Ramiz Lladrovci, i falënderoj asamblistët për pjesëmarrje gjatë dëgjimeve buxhetore, kërkoj nga asamblistët që me mbajt ndonjë takim me qytetar për dëgjime buxhetore jo vetëm me u njoft më afër me problemet e qytetareve por edhe se paku 3 pikë ia shtojmë grandit të përformances, do të bëjmë edhe staza të biçikletave sepse edhe aty i shtojmë piket, mirëpo për grand të përformancës është e përcaktuar nëse asamblistët mbajnë dëgjime publike me qytetar, dhe duhet të mbajnë edhe procesverbale.

Drejtori i Financave-Shyqri Bublaku, sa i përket dëgjimeve buxhetore të organizuar nga asambleistat duhet të kërkohet prej qytetareve gjegjësisht nga pjesëmarrësit që t'i caktojnë prioritetet, të cilat i kanë si fshat apo si lagje, dhe ato prioritete të inkorporohen në buxhet.

Hamit Haxhiu- unë personalisht i kam mbajt këto takime në fshatra me qytetar dhe kam mbajt procesverbal mirëpo e kam mbajt vetëm për vete pa ndonjë zyrtar të komunës duke marr parasysh edhe kërkesat e qytetarëve dhe përfaqësuesve të lagjeve.

Kryetari i Komunës Ramiz Lladrovci, për me fitu pikë ne kemi mbajt dëgjime buxhetore dhe na kanë humbur piket që nuk kemi bërë proces, për këtë arsye duhet të mbajmë procesverbal kur të mbajmë takime me qytetar.

Hamit Haxhiu, pati një pyetje për drejtorin të tabela e planit komunal e bashkëfinancimit projektesh me ministrinë e linjës dhe donatoret, kërkoj një sqarim për ndertin e stadiumit faza e dytë?

Kryetari i Komunës Ramiz Lladrovci, ne e kemi një kod buxhetor bashkë investim, ne e qesim një kod 5.000 € për me ruajt kodin për me mujt me marr investim prej Ministrisë të caktuar sepse na kur nuk kemi kod nuk mundemi me hy bashkëfinancim, për stadionin "Rexhep Rexhepi" nuk është për stadionin nacional.

Pas diskutimeve që u dhanë kryesuesi e hodhi në votim pikën e dytë të rendit të ditës, prezent gjatë votimit ishin 7 anëtar dhe votuan me: 07 vota (**Për**), kundër nuk pati, abstenim nuk pati.

Kryesuesi i Kuvendit Komunal Milaim Hajdari- hapi diskutimin për pikën e tretë të rendit të ditës: **3. Propozim Vendim për plotësim ndryshimin e Statutit Nr. 12-060/05-14928,të datës 30.04.2020, për Ndërmarrjen Publike Lokale "Stacioni i autobusëve" SHA në Drenas-Gllogoc.**

Pasi që nuk pati diskutime, vërejtje apo sugjerime kryesuesi hodhi në votim këtë pikë të rendit të ditës, prezent gjatë votimit ishin 7 anëtar dhe votuan me:
07 vota (**Për**), kundër nuk pati, abstenim nuk pati.

Kryesuesi i Kuvendit Komunal Milaim Hajdari- hapi diskutimin për pikën e katërt të rendit të ditës: **4. Propozim Vendim për miratimin e Hartës Zonale të Komunës së Gllogocit për periudhën, 2022-2030.**

Drejtoresha për Planifikim Urban dhe Mbrojtje të Mjedisit, Flutura Avdiu, harta zonale e Komunës së Drenasit ka filluar në vitin 2019 e hartimit të saj, ka shkuar një procedurë e gjatë derisa kemi ardhur në finalizim, jemi pajisur me gjitha pëlqimet e Ministrisë dhe Mjedisit të Planifikimit Hapësinor dhe infrastrukturës ku me dt.10.06.2022 kemi pranuar edhe vendimin për dhënien e pëlqimit të hartës zonale të Komunës nga ministria e cila është pjesa finale e gjithë këtij procesi i cili ka filluar prej fillimit të bartjes prej hartimit e deri në finalizim të tij, me rastin e dhënies të pëlqimit për miratim të hartës zonale ne i propozojmë Kuvendit të Komunës që të miratohet ky propozim vendim, që të miratohet harta zonale e Komunës së Gllogocit për e periudhën tetë vjeçare 2022-2030, harta zonale e Komunës së Gllogocit është një dokument multisektorial i cili përmes grafikoneve fotografive hartave dhe tekstit përcakton hollësisht llojin destinimin, shfrytëzimin e planifikuar të hapësirës dhe masave të veprimit të cilat bazohen në kohëzgjatje dhe në projeksionet e arritshme publike dhe private të ter territorin e Komunës së Drenasit. Me Hartën Zonale të komunës shfuqizohen planet rregulluese urbane në fuqi që kanë qenë qendra I-II-III dhe për tetë vjet ky dokument i planifikimit zbatohet në gjithë territorin e Komunës së Drenasit. Me Hartën zonale do të fillojnë ndërtimet të mesme të ulëta si dhe të larta në ketë qytet.

Arbër Halilaj, pas një punë të gjatë ashtu siç e ceki edhe drejtoresha është finalizuar drafti final i hartës zonale i komunës sonë, që bashkë me planin zhvillimor të komunës janë dy dokumente më të rëndësishme për një komunë, unë natyrisht jam i lumtur që është arrit deri në këtë pikë dhe në parim jam për që Drenasi të ketë hartën zonale, duke pas parasysh sa puna përgatitore dëgjime me qytetar, aktivitete tjera, duke marrë për bazë që kjo ka filluar para tri viteve dhe ne jemi legjistraturë e re unë jam që kjo pikë të del në asamble në seancën e radhës jo në këtë seance për një arsye që të kemi një raport gjithëpërfshirës nga gjithë kjo punë voluminoze dhe ky aktivitet derisa ka ardh në finalizim i draftit, të informohemi ne si asamble me të gjitha këto aktivitete, me sugjerimet e qytetareve kërkesat e tyre sa ato kërkesa dhe sugjerime janë inkorporuar në hartën zonale të komunës sepse kur të votojmë diçka kaq të rëndësishëm duam të jemi sa më të informuar, nuk jam kundër por duhet të kemi më shumë informacion raportim rreth gjitha punëve parapërgatitore edhe aktivitetet tjera që e kanë sjellë deri të drafti final.

Hamit Haxhiu, unë jam për Hartës Zonale, mirëpo nuk kemi asnjë raport ose ndonjë proces rreth hartës zonale, edhe unë kërkoj me u shty për seancë të radhës që të kemi material shtesë dhe të jemi më të informuar rreth kësaj pikë.

Besart Bajrami, zyrtar në Drejtorinë për Planifikim Urban dhe Mbrojtje të Mjedisit, harta zonale ka fillu se bashku me planin zhvillimor komunal, plani zhvillimor 2008-2020 nuk ka qenë i zbatueshëm, kur është bërë vlerësimi i tij në vitin 2018 ka dal më pak se 40 % i zbatueshëm, me vendim të kuvendit për fillimin e procedurave të planit zhvillimor komunal edhe të HZK-së kemi nis, plani zhvillimore komunal është dokument strategjik më i madh dhe pas hartimit të HZk-së që është dokument më teknik, për gjitha këto kemi mbajt dëgjime publike me qytetar, kemi mbajt edhe diskutimin publike raportin e shqyrtimit publik debat publik në sallë të kuvendit edhe në fund është i hartuar një raport të cilin e kemi përcjell edhe në ministri të cilin ua sjellim edhe juve.

Hamit Kastrati, harta zonale a përfshinë edhe zonat komasacionit apo vetëm zonat tjera, edhe qa mundemi ne si komunë me iu dhënë leje atyre qa kane ndërtuar në zonë komostative

Florentina Elezi-Veliu, e pash se kish shumë ndërtime pa leje çka do të ndodh, qysh keni me iu qas këtyre ndërtimeve pa leje, do të jetë shumë problem për me dal në praktik kjo.

Besart Bajrami, zyrtar në Drejtorinë për Planifikim Urban dhe Mbrojtje të Mjedisit, qysh nga fillimi i hartimit të dokumenteve të planifikimit hapësinor të planit zhvillimor komunal ne e kemi vërejtur se janë 1300 objekte të cilat janë të ndërtuara mbi tokën e komasacionit për këtë arsye ne i kemi thirre përfaqësuesit e ministrisë së bujqësisë që janë përgjegjës për edhe për implementimin e tokës bujqësore por edhe për ruajtjen e tokës bujqësore edhe përfaqësuesit Ministrisë së Planifikimit Hapësinor mirëpo kemi ardh në përfundim se duhet t'i zbatojnë ligjet të cilat kanë qenë dhe janë prape në fuqi që është ligji i komasacionit, ligji mbi token bujqësore, dhe ne si komunë nuk kemi mujt me planifikua në nivel më të lartë se sa na takon, ne u dashtë prapë me i paraqit ato si zona bujqësore qysh e kane edhe destimin me ligj dhe realisht nuk kemi mundur të bëjmë asgjë me token bujqësore për ndërrim të destinimit, edhe në PZHK edhe në hartë zonale këto janë prape si tokë bujqësore ku nuk lejohet ndërtimit.

Kryesuesi i Kuvendit Komunal Milaim Hajdari, nga 2018 toka nuk ka ndryshu ka mbet tokë bujqësore, çka do të ndodh për periudhën 2022-2030 me ndërtimet të cilat janë bërë më toka bujqesore, a i trajton ligji i legalizimit ato?

Hamit Kastrati, me ato ndërtimet që janë bërë në tokën me komasacion çka do të bëhet tash e tutje?

Besart Bajrami, zyrtar në Drejtorinë për Planifikim Urban dhe Mbrojtje të Mjedisit, ligji i legalizimit është një ligj i cili u miratua më vonë dhe është mbi ligjin e ndërtimit dhe mbi ligjin e planifikimit dmth të gjitha objektet të cilat janë të ndërtuara para datës 05 shtator 2018 atyre ju ka bërë një zgjidhje, zgjidhja e parë është nëse e ka çështjen pronësore të rregulluar dhe është tok ndërtimore ajo legalizohet i jepet certifikata edhe është gjithçka në rregull, ndërsa sa i përket çështjes se komasacionit dhe ata pronarë që i kanë ndërtimet e tyre në toka ku nuk munden me e zgjidhë çështjen në pronësi atëherë këta hyn në listë të pritjes.

Pas diskutime vërejtje që u dhanë kryesuesi hodhi në votim këtë pikë të rendit të ditës, prezent gjatë votimit ishin 7 anëtar dhe votuan me: 03 vota (**Për**), 2 kundër, 1 abstenim.

Kryesuesi i Kuvendit Komunal Milaim Hajdari- hapi diskutimin për pikën e pestë të rendit të ditës: 5 Raporti i zbatimit të Planit zhvillimor Komunal 2020-2028.
Pasi që nuk pati diskutime, vërejtje apo sugjerime të gjithë anëtaret e KPF-së e rekomanduan për kuvend këtë pikë të rendit të ditës.

Kryesuesi i Kuvendit Komunal Milaim Hajdari- hapi diskutimin për pikën e gjashtë të rendit të ditës: **6. Raporti i auditimit të Komunës së Gllogocit për vitin financiar të përfunduar më 31,dhjetor 2021.**

Pasi që nuk pati diskutime, vërejtje apo sugjerime të gjithë anëtaret e KPF-së e rekomanduan për kuvend këtë pikë të rendit të ditës.

Kryesuesi i Kuvendit Komunal Milaim Hajdari- hapi diskutimin për pikën e tetë të rendit të ditës**: 8. Të ndryshme**

Pasi nuk pati diskutime të tjera kryesuesi e konsideroj të mbyllur mbledhjen, mbledhja përfundoj rreth orës 11:15 min .

Procesmbajtëse:

Liridona Fejza-Ajazi

Kryesuesi i Kuvendit Komunal

Milaim Hajdari

REPUBLIKA E KOSOVËS
Komuna e Drenasit
ZYRA E KRYETARIT

01 **Nr.** 052/01-34373

Dt. 08.07.2022

RAPORTI FINANCIAR JANAR - QERSHOR 2022

KORRIK 2022

1. Hyrje

Raporti financiar buxhetor, për periudhën janar – qershor 2022, është përgatitur në pajtim me dispozitat e nenit 45, paragrafët: 45.2, 45.4 dhe 46.1 të Ligjit, nr. 03/L – 048, për menaxhimin e financave publike dhe përgjegjësitë.
Raporti i përgatitur nga Kryetari i Komunës, mbulon periudhë janar – qershor të vitit fiskal dhe paraqet informatën e përcaktuar, që ka të bëjë me arkëtimin, shpenzimet dhe të dhënat mbi investimet dhe detyrimet.
Në tabelen e mëposhtme paraqitet buxhetit fillestar i Komunës për vitin 2022,sipas kategorive ekonomike të shpenzimit.

Tabela Nr.1 Buxheti Komunal sipas Ligjit Nr.08/L-066 për Buxhetin e Republikës së Kosovës për vitin 2022.

Përshkrimi	Buxheti	Pagat	Mall e sherb	Komunalit	Subvenc	Kapitalet	Nr.punt
Z.Kryetarit	212,941.00	156,956.00	48,985.00	-	7,000.00	-	19
Adm.person	396,563.00	234,863.00	131,700.00	-	-	30,000.00	42
Inspektorati	108,455.00	68,240.00	40,215.00	-	-	-	10
Z.Kuvendit	156,330.00	109,380.00	46,950.00	-	-	-	
Buxhet dhe finan.	121,190.00	103,190.00	18,000.00	-	-	-	16
Shërb Pub. Em.	938,186.00	163,309.00	292,269.00	145,008.00	90,000.00	247,600.00	25
Infrastruk Publike	2,715,516.00	49,510.00	25,879.00	-	-	2,640,127.00	8
Z.K.Kthim	8,486.00	7,956.00	530.00	-	-	-	1
Bujqësia	138,140.00	75,813.00	12,327.00	-	50,000.00	-	13
Planif.Zhvill.Ekon.	95,341.00	48,741.00	23,600.00	-	23,000.00	-	8
Gjeodezi dhe Kad.	494,809.00	83,731.00	11,078.00	-	-	400,000.00	13
Urbanizmi	106,215.00	47,798.00	18,417.00	-	-	40,000.00	8
Administrata Sh.	113,721.00	36,381.00	52,340.00	-	25,000.00	-	5
Kujd.Prim.Shënd	2,088,614.00	1,297,624.00	414,134.00	54,000.00	-	322,856.00	181
Shërb Sociale	114,167.00	91,503.00	16,713.00	5,951.00	-	-	14
Kultura dhe sporti	534,869.00	74,920.00	89,949.00	-	125,000.00	245,000.00	13
Adm. Arsim	807,268.00	76,755.00	228,513.00	-	100,000.00	402,000.00	12
Ars.Parafillor	173,010.00	119,979.00	46,482.00	6,549.00	-	-	22
Ars. Fillor	5,061,392.00	4,562,216.00	434,176.00	65,000.00	-	-	740
Ars. I Mesem	1,460,878.00	1,291,135.00	147,743.00	22,000.00	-	-	177
Totali I Buxhetit	**15,846,091.00**	**8,700,000.00**	**2,100,000.00**	**298,508.00**	**420,000.00**	**4,327,583.00**	**1,327**

1.1. Performanca e të hyrave

Grumbullimi i të hyrave buxhetore ka vazhduar gjatë këtij tremujori. Të hyrat tatimore dhe jotatimore kanë shënuar një renje prej 5.32 %, që korrespondon me shumën prej: 64,367.47 € më pakë se plani gjashtmujor. Kjo renje është e ndikuar nga vendimi për heqjen e vertetimit për regjistrimin e automjetev e që ka ndikuar drejtpersedrejti në inkasimin e të hyrave komunale, dhe gjendja ekonomike e krijuar cila po percjell gjithë boten.Por të hyrat direkte dhe indirekte të komunës për periudhën raportuese kan arrit shumën prej 1,045,483.49 apo 86.40 % të planit vjetor ketu kan ndiku Granti i performancës me shumë prej:504,857.96 ,Gjobat e Komunikacionit ne shumë prej:189,313.96 si dhe gjobat e gjykatav në shumë prej:13.110.00 € e për sqarim gjobat e gjykatav dhe komunikacionit akoma nuk na janë alokuar për tre mujorin e dyt e qe pritet të na alokohen(ndahen) në ditet në vazhdim.

1.2. Performanca e shpenzimeve

Shpenzimet buxhetore për këtë periudhë kanë arritur në shumë prej: 6,807,817.78 € përgjatë tremujorit të dytë të vitit 2022, apo 50.06% të buxhetit të alokuar të komunës për vitin 2022. Ky shpenzim kryesisht është i ndikuar nga ekzekutimi më i lartë i shpenzimeve nga kategoria e pagave dhe mëditje më shumë se viti paraprak kjo ka ardh si shkak i pagesav të shujtav dhe shpenzimeve të udhëtimit. Ndersa ne kategorit tjera kemi një nenshpenzim.

Shpenzimet për p*aga dhe mëditje* gjatë këtij tremujori, shënuan vlerën prej 5,408,254.17 €, duke arritur kështu normën e ekzekutimit në 98.79 % . Krahasuar me vlerën e përgjithshme të buxhetuar për këtë kategori . Fatura e pagave gjatë periudhës raportuese, paraqet një rritje prej 24.33 % apo rreth 1,058,254.17 € më shumë se plani vjetor. Ndersa krahasuar me vitin 2021 kemi rritje prej:22.29 % apo shuma prej:985,758.95 €.Rritja ka ardh si shkak I pagesav të shujtave,dhe shpenzimeve të ushqimit për dy sektoret (Arsim,Shëndetësi).

Shpenzimet në *mallra dhe shërbime* Gjatë këtij tremujori vlera e ketyre shpenzimev kanë arrit shumën prej:529,403.37 € dhe kemi një rënje prej 15.32 % krahasuar me vitin 2021,por duhet të kemi parasyshë se buxheti Komunës se Denasit i është alokuar tek në muajin shkurt dhe kjo ka ndikuar që të kemi shpenzim ma të ulët se vitin e kaluar.

Shpenzime në komunali, shpenzimet për këtë kategori kan shënuar rritje dhe kan arrit shumën prej: 135,396.40 krahasuar me vitin 2021 kemi një rritje prej: 54,292.84 € apo 40.10 % . Kjo shumë është rrit dhe për arsye të rritjës se objketeve të reja inflacionit si dhe faturave të ndriqimit publik të cilat cilat rrisin koston e shpenzimit.

Shpenzimet për *subvencione dhe transfere,* shënuan vlerën prej 79,123.80 € gjatë këtij tremujori, duke arritur kështu normën e ekzekutimit në 29.90% krahasuar me vlerën e përgjithshme të buxhetuar të kësaj kategori për këtë periudhë. Subvencionet dhe transferet, gjatë periudhës raportuese paraqitet një renje prej 34.62%, krahasuar me subvencionet dhe transferet në periudhën e njëjte të vitit 2021.

Shpenzimet kapitale janë realizuar me një normë të jo të kënaqshme. Ato arritën vlerën prej: 655,639.94 €, që është 12.94 % e buxhetit vjetor të vitit 2022.Krahasuar me shpenzimet në këtë kategori gjatë periudhës së njëjtë të vitit 2021 kemi rritje të shumës se shpenzuar për 57,952.26 €.Por edhe të kjo kategori kemi vonesa në alokimin e buxhetit të vitit 2022,dhe situate e krijuar me inflacionin I cili po ndikon në qdo lëmi ekonomike.

Sa i përket buxhetimit gjinor mund të themi se perqindja e femrav në listen e të punësuarve arrin në 43.54 % dhe buxheti i pagav i shpenzuar për këtë kategori ka shkuar në këtë perqindje të shpenzimit .Gjithashtu komuna ka nda dhe subvencione për organizata jo qeveritare dhe vetem ne Drejtorin e zhvillimit ekonomik ka nda shumën prej 20,000.00 € e cila shumë ka shkuar 80% ne buxhetimin gjinor.

Gjithashtu implikime buxhetore komuna ka pas dhe mbi shpenzim sa i perket dy kontratav kolektive të cilat janë ekzekutuar nga thesari për shujta shpenzime ushqimi dhe udhtimi paga jubilare paga percjellse dhe shuma për keto pagesa të ekzekutuara nga thesari kap shumën prej:1,228,368.19 €

Të hyrat vetanake për tremujorin e dytë të vitit 2022 dhe krahasimi me vitet paraprake

Përshkrimi	2020	2021	2022	% me 2021
			në Euro	
1. GJITHSEJ TË HYRA	**735,713.40**	**1,094,803.35**	**1,247,911.35**	**113.98**
1.1. Të hyrat nga kodi 16301	**28,270.35**	**51,026.56**	**66,541.07**	**130.40**
Taksa për certifikata (50013-50016)	12,729.10	17,014.50	21,817.00	128.23
Vert.Fotok.dokumentacionit (50018)	235.00	320.50	281.00	87.68
Kerkesat 50019	2,150.50	4,472.00	3,819.28	85.40
Të Tjera 50413	-	-	-	-
Qeraja për Objektet Komunale 50408	13,155.75	29,219.56	40,623.79	139.03
1.2.Të hyrat nga kodi 16601	**1,504.90**	**1,706.08**	**1,370.00**	**80.30**
Të hyra nga Inspeksioni	1,504.90	1,706.08	1,370.00	80.30
1.3.Të hyrat nga kodi 17501	**127,464.81**	**423,974.65**	**356,147.00**	**84.00**
Tatimi në pronë 40110	192,980.07	375,953.65	302,636.00	80.50
Tax për regjistrimin e automjetit 50001	37,760.00	48,021.00	53,511.00	112.81
1.4. Të hyrat nga kodi 18001	**9,021.00**	**1,400.00**	**2,365.00**	**168.93**
Tax për parki.nga Sh.Publike 50008	8,539.00	1,400.00	2,365.00	168.93
Tax për treg të hapur-kafsheve 50406	482.00	-	-	-
1.5.Të hyrat nga kodi 18161	**18,559.12**	**2,875.00**	**1,435.00**	**49.91**
Tax për leje ndertimi 50009	18,559.12	2,875.00	1,435.00	49.91
Te hyrat nga kodi 47001			4.36	-
Tax nga Pylltaria 50107	-	-	4.36	
1.6.Te hyrat na kodi 48001	**54,900.00**	**3,390.00**	**2,420.00**	**71.39**
Taksa ne firma 50201	54,900.00	3,390.00	2,420.00	71.39
1.7.Të hyrat nga kodi 65005	**12,173.00**	**23,681.50**	**26,795.50**	**113.15**
Tax regjistrim prone 50011	6,100.00	15,737.00	18,011.00	114.45
Tax fletposeduese kopje planit. 50012	4,089.00	7,433.50	8,735.50	117.52
Matje gjeodezike 50504	1,984.00	511.00	49.00	9.59
1.8.Të hyrat nga kodi 66310	**26,132.22**	**29,358.16**	**50,693.26**	**172.67**
Taks per leje ndertimi 50009	22,179.19	29,358.16	40,409.59	137.64
Shfrytzimi I pronës Komunale	3,953.03	-	2,004.32	-

Tax per ndrrim te tokës	-	-	8,279.35	-
1.9.Të hyrat nga kodi 73100	**12,583.00**	**14,126.00**	**16,286.00**	**115.29**
Participimi shendetësi	12,583.00	14,126.00	16,286.00	115.29
2.0. Te hyrat nga kodi 85001	**0**	**360.00**	**30.00**	**8.33**
Te hyrat nga qiraja e objektev	-	360.00	30.00	8.33
2.1. Te hyrat nga kodi 92210	**5,780.00**	**15,835.80**	**16,542.70**	**103.29**
Participimi Arsimi	5,780.00	15,835.80	16,542.70	103.29
2.1 Të Hyrat Indirekte	**439,325.00**	**527,069.60**	**707,281.46**	
Gjobat e gjykatav	1,895.00	11,420.00	13,110.00	114.80
Gjobat e komunikacionit	150,279.00	246,035.80	189,313.50	76.95
1.7.3 Donacion	287,151.00	527,069.60	504,857.96	95.79

Realizimi i të hyrave për periudhën Prill – Qershor 2022, sipas muajve

Përshkrimi	**Buxheti 2022**	**Gjithsej të realizuara 2022**	**Prill**	**Maj**	**Qershor**	**Realizimi /Buxheti (në %)**
					në Euro	
1. GJITHSEJ PLANI VJETOR	**1,209,986.00**	**1,247,911.35**	**99,097.29**	**123,262.88**	**601,253.84**	**18.38**
1.1. Të hyrat nga kodi 16301	**163,995.00**	**66,541.07**	**7,867.50**	**8,701.28**	**8,476.50**	**40.58**
Taksa per certefikata	41,000.00	21,817.00	3,159.00	4,024.00	4,458.00	53.21
Vertetim dhe fotokopje dokumentacionit	2,000.00	281.00	44.00	60.50	24.00	14.05
Kërkesat	7,000.00	3,819.28	555.50	607.78	585.50	54.56
Të tjera	1,000.00	-	-	-	-	-
Qeraja për objektet Komunale	112,995.00	40,623.79	4,109.00	4,009.00	3,409.00	35.95
1.2.Të hyrat nga kodi 16601	**10,000.00**	**1,370.00**	**60.00**	**610.00**	**560.00**	**13.70**
Të hyra nga Inspeksioni	10,000.00	1,370.00	60.00	610.00	560.00	13.70
1.3.Të hyrat nga kodi 17501	**696,491.00**	**356,147.00**	**67,150.83**	**74,790.47**	**69,427.73**	**51.13**
Tatimi në pronë	667,491.00	302,636.00	60,390.83	66,455.47	57,752.73	45.34
Tax per regjistrim te automjetit	29,000.00	53,511.00	6,760.00	8,335.00	11,675.00	184.52
1.4. Të hyrat nga kodi 18001	**9,000.00**	**2,365.00**	**-**	**300.00**	**400.00**	**0.17**

Tax parkimi	8,000.00	2,365.00	-	300.00	400.00	29.56
Tax per treg te hapur	1,000.00	-	-	-	-	-
1.5.Të hyrat nga kodi 18161	**3,000.00**	**1,435.00**	**-**	**-**	**-**	**47.83**
tax për legalizim ndertimi	3,000.00	1,435.00	-	-	-	47.83
1.6.Të hyrat nga kodi 47001	**2,000.00**	**4.36**	**-**	**-**	**-**	
Tax nga pylltaria	2,000.00	4.36	-	-	-	-
1.7.Të hyrat nga kodi 48001	**141,000.00**	**2,420.00**	**-**	**-**	**2,250.00**	**1.72**
Taxa në firma	141,000.00	2,420.00	-	-	2,250.00	1.72
1.8.Të hyrat nga kodi 65005	**63,500.00**	**26,795.50**	**4,675.00**	**3,011.00**	**7,763.00**	**42.20**
Tax per regjistrim prone	40,000.00	18,011.00	3,149.00	1,684.00	5,032.00	20.37
Tax flet poseduese,kopje plani	21,500.00	8,735.50	1,526.00	1,278.00	2,731.00	14.89
Matje gjeodezike	2,000.00	49.00	-	49.00	-	2.45
1.9.Të hyrat nga kodi 66310	**63,000.00**	**50,693.26**	**14,024.46**	**30,419.13**	**1,691.65**	**7.23**
Tax per leje ndertimi	60,000.00	40,409.59	11,495.14	23,026.78	1,329.65	67.35
Shfrytzimi I pronës komunale	3,000.00	2,004.32	2,004.32	-	-	66.81
Tax. Per ndrrimin e destinimit te tokës	-	8,279.35	525.00	7,392.35	362.00	-
2.0.Të hyrat nga kodi 73100	**32,000.00**	**16,286.00**	**2,562.00**	**2,715.50**	**2,637.50**	**50.89**
Participimi ne shëndetësi	32,000.00	16,286.00	2,562.00	2,715.50	2,637.50	50.89
2.1.Të hyrat nga Programi 85001	**1,000.00**	**30.00**	**30.00**	**-**	**-**	**3.00**
Qeraja për objektet sportive	1,000.00	30.00	30.00	-	-	3.00
2.2. Të hyrat nga programi 92210	**25,000.00**	**16,542.70**	**2,727.50**	**2,715.50**	**3,189.50**	**66.17**
Participimi qerdhe	25,000.00	16,542.70	2,727.50	2,715.50	3,189.50	66.17
3 . Te hyrat Indirekte		**707,281.46**	**-**	**-**	**504,857.96**	**-**
3.1 Gjobat e gjykatav	0.00	13,110.00	-	-	-	-
3.2 Gjobat e komunikacionit	0.00	189,313.50	-	-	-	-
3.3 Donacion Granti performances	0.00	504,857.96			504,857.96	

Shpenzimet për periudhën janar–Qershor 2022 dhe krahasimi me vitet paraprake

Përshkrimi	2020	2021	2022	Buxheti për vitin 2022	% e shpenzimit
Vitet	1	2	3	4	Me vitin 2021
2. GJITHSEJ SHPENZIMI	**5,107,859.46**	**5,847,492.70**	**6,807,817.68**	**15,846,091.00**	**116.42**
Shpenzimet operative	**4,759,034.99**	**5,128,746.19**	**6,073,053.94**	**11,098,508.00**	**94.26**
2.1.1 Paga dhe mëditje	4,215,628.78	4,422,495.22	5,408,254.17	8,700,000.00	122.29
2.1.2. Mallra dhe shërbime	466,767.31	625,147.41	529,403.37	2,100,000.00	84.68
2.1.3 Shpenzime komunale	76,638.90	81,103.56	135,396.40	298,508.00	166.94
2.2 Subvencione dhe transfere	**116,000.00**	**121,058.83**	**79,123.80**	**420,000.00**	**65.36**
2.3 Shpenzime kapitale	**220,531.84**	**597,687.68**	**655,639.94**	**4,117,237.00**	**109.70**
2.3.1 Rezervat	-	-	-	**210,346.00**	-

Shpenzimet për periudhën janar–qershor 2022 dhe krahasimi me buxhetin e planifikuara për vitin 2022

Përshkrimi	Buxheti 2022	Gjithsej të realizuara 1-6	Prill	Maj	Qershor	Realizimi Buxheti/ (në %)
			euro	Euro	euro	
2.1 Shpenzimet buxhetore	**15,846,091.00**	**6,807,817.78**	**1,431,249.29**	**947,864.37**	**1,428,613.52**	**42.96**
Paga dhe mëditjet	8,700,000.00	5,408,254.17	1,233,068.16	710,449.41	1,078,217.96	62.16
Mallra dhe shërbime	2,100,000.00	529,403.37	58,632.58	90,917.59	170,268.37	25.21
Shpenzime komunale	298,508.00	135,396.40	18,603.19	8,330.91	33,959.25	45.36
Subvencione dhe transfere	**420,000.00**	**79,123.80**	**6,291.90**	**12,450.60**	**32,158.50**	**18.84**
Shpenzime kapitale	**4,117,237.00**	**655,639.94**	**114,653.46**	**125,715.86**	**114,009.44**	**15.92**
2.3.1 Rezervat	**210,346.00**	-				

Subvencionet për tremujorin e dytë dhe krahasimi me vitet parapake

Përshkrimi	2020	2021	2022	% me 2021
	Shumat në Euro			
Zyra e kryetarit	-	2,200.00	-	-
DSHPE	-	78,978.29	27,674.00	35.04
D.Bujqësis	-	1,466.83	28,000.00	-
D.Zhvill ekonomik		5,918.83	20,000.00	-
D.Kultures	-	1,000.00	500.00	-
Drejtoria e Shëndetësisë	115,000.00	6,500.00	2,600.00	-
Drejtoria e Arsimit	1,000.00	24,954.88	349.90	
Gjithsej	**116,000.00**	**121,018.83**	**79,123.90**	**65.38**

Shpenzimet në projekte kapitale për periudhën janar–Qershor 2022

Kodi i projektit	Përshkrimi	Buxheti	Shpenzimet TM-2/2022	Mbetja	Progresi i TM-1/2022 në %
	1	2	3	5–2-3	6=3/2
16301 Admministrata e pergjithshme					
47913	**Paisje tjera mbi 1000 euro**	30,000.00	-	30,000.00	0.00%
	GJITHSEJ	**30,000.00**	-	**30,000.00**	

Kodi i projektit	Përshkrimi	Buxheti	Shpenzimet TM-2/2022	Mbetja	Progresi i TM-1/2022 në %
	1	2	3	5=2-3	6=3/2
18001	**DSHPE**				

47881	Bashkfinancim Projektesh	10,000.00	-	10,000.00	-
49291	Rregullimi dhe rrethimi I varrezav KK Drenas	40,000.00	-	40,000.00	-
47884	Renovimi dhe mirmbajtja e objektit të SHZSH Gllobar	5,736.48	4,245.00	1,491.48	74.00
49179	Zgjerimi dhe mirmbajtja e kamerav	2,000.00	-	5,000.00	-
49288	Rreg.dhe kultivimi I siperfaqev gjelbruese,mirmb	12,164.63	4,490.15	7,674.48	36.91
49290	Sinjalizimi Horizontal dhe vertikal I rrugve vendban.	15,000.00	9,998.00	5,002.00	66.65
49293	Instalimi I ndriqimit dhe riparimi I ekzistuesit	39,486.24	-	29,914.70	-
49179	Zgjerimi dhe mirmbajtja e kamerav	2,000.00	-	2,000.00	-
49294	Rregullimi dhe mirmbajtja e trotuarev dhe parkingjev	10,000.00	-	10,000.00	-
49296	Riparimi dhe zgjerimi I vendndaljev të autobusve dhe mbulimi I tyre	30,000.00	-	30,000.00	-
	GJITHSEJ	166,387.35	18,733.15	99,082.66	11.26

Kodi i projektit	Përshkrimi	Buxheti	Shpenzimet TM-2/2022	Mbetja	Progresi i TM-2/2022 në %
	1	2	3	5=2-3	6=3/2
18161	Drejtoria e Infrastruktures Publike				
48254	Rregullimi I shtratit te lumit Drenica dhe Verbica	20,000.00	-	20,000.00	-
48613	Ndertimi I kolektorve per grumbullimin e ujrav te zeza	450,000.00	70,000.00	380,000.00	15.56

48617	Rregullimi I Infrastruktures trotuar, ndriqim publik Drenas	245,028.00	-	245,028.00	-
48626	Ndertimi I Infrastruktures Drenasi I,II,II,IV	170,000.00	49,007.75	120,992.25	28.83
48628	Infrastruktur Komorani I,II,III dhe IV	100,000.00	-	100,000.00	-
48632	Asfakltimi I rruges Gllanasell Godanc	50,000.00	-	50,000.00	-
48635	Asfaltimi I rruges fshati Paklek I Ri ,Vjeter dhe Vasilev	50,000.00	24,475.09	25,524.91	48.95
48636	Infrastruktur në fshatin Abri e eperme dhe Terdec	50,000.00	-	50,000.00	-
48638	Asfakltimi I rruges Dobroshec qikatov e vjeter	50,000.00	10,387.12	39,612.88	20.77
48641	Ndertimi I Iinfrastruktures ne fshatin Nekoc kishnarek	50,000.00	-	50,000.00	-
48643	Asfaltimi I rruges ne fshatrat Gradic dhe Likoshan	50,000.00	20,000.00	30,000.00	40.00
48646	Asfaltimi rruges Arllat Negroc Gjergjic Bytyq	50,000.00	-	50,000.00	-
48648	Asfaltimi I rruges Sankoc Fushticë	30,000.00	3,274.50	26,725.50	10.92
48650	Asfaltimi I rruges terdec vuqak	5,000.00	-	5,000.00	-
48653	Asfaltimi I rruges Shtutic,Verboc,Polluzhë	30,000.00	-	30,000.00	-
48656	Asfaltimi I rruges Llapushnik,Poterk Vukoc	30,000.00		30,000.00	-
48658	Asfaltimi I rruges Z.ulët,Lartë K. e ulet dhe e lartë	50,000.00		50,000.00	-
48661	Ndertimi I kapacitetev te ujsjellsit Drenas	200,000.00	50,000.00	150,000.00	25.00
48682	Bashkfinancim projektesh me donator te jashtem	50,000.00	-	50,000.00	-
48691	Hapja e kanalev kulluese pergjat rrugve Drenas	10,000.00	-	10,000.00	-
48693	Kanalizimi I ujrave te zeza dhe atmosferike Drenasi 1,2,3,4	10,000.00	2,142.43	7,857.57	21.42

48694	Kanalizimi I ujrave te zeza Komorani I,II,III,IV	10,000.00	-	10,000.00	-
48705	Kanalizimi I ujrave te zeza Sankoc Fushtic e eper dhe ultë	10,000.00	-	10,000.00	-
48707	Kanalizimi I ujrave te zeza k.e ulet eperme dhe Paklek	10,000.00	-	10,000.00	-
48708	Kanalizimi I ujrave te zeza Dobroshec Qikatov e Vjeter	10,000.00	-	10,000.00	-
48709	Kanalizimi I ujrave te zeza Abri e eper Terdec	10,000.00	3,703.90	6,296.10	37.04
48710	Kanalizimi I ujrave te zeza Gllanasell Godanc	10,000.00	-	10,000.00	-
48711	Kanalizimi I ujrave te zeza Gradic Likoshan	10,000.00	-	10,000.00	-
48712	Kanalizimi I ujrave te zeza Llapushnik poterk vukove	10,000.00	3,703.90	6,296.10	37.04
48713	Kanalizimi I ujrave te zeza Nekoc Kishnarek	10,000.00	7,674.50	2,325.50	76.75
49187	Ndertimi I Urave dhe Tombinave dhe murev mbrojtse	180,000.00	-	180,000.00	-
49188	Rehabilitimi dhe rikonstruimi I rrugve te asfaltuara Drenas	456,062.31	10,757.99	445,304.32	2.36
49189	Rehabilitimi dhe rekonstruimi I rrjetit te kanalizimev ne Dr.	200,000.00	55,341.93	144,658.07	27.67
49297	Zgjerimi dhe ndertimi I sheshit Fehmi e Gjev Lladrovci Dr.	220,000.00	-	220,000.00	-
49298	Kanal. I ujrave te zeza Krajkov baic Damanek Shtrubullov	10,000.00	-	10,000.00	-
51322	Kanalizimi u ujrave te zeza Tersteniku I,II dhe Gllobar	10,000.00	-	10,000.00	-
51323	Kanalizimi I ujrav te zeza shtutic verboc Polluzh	6,881.00	-	6,881.00	-
51324	Asfaltimi I rrugve Tersteniku I,II dhe Gllobar	60,000.00	-	60,000.00	-

51326	Kanalizimi I ujrave te zeza Arllat,NegrocGjergjic dhe Bytyq	10,000.00	-	10,000.00	-
51340	Asfaltimi I rruges Baic Krajkov Damanek Shtrubullov	50,000.00	-	50,000.00	-
48254	Rregullimi I shtratit te lumit Drenica dhe Verbica	19,972.00	-	19,972.00	-
48633	Asfaltimi I rrugës tersteniku I II	10,102.00	10,102.00	-	100.00
48640	Asfal.Rrug. Baic,Krajkov,Damanek	5,283.32	5,283.32	-	100.00
48703	Kanalizimi Arllat,Negroc,Gjergjicë	3,703.90	2,951.89	752.01	79.70
92136	Granti performances	504,917.47			
	GJITHSEJ	**3,586,950.00**	**328,806.32**	**3,258,143.68**	**9.17**

Kodi i projektit	Përshkrimi	Buxheti	Shpenzimet TM-1/2022	Mbetja	Progresi i TM-1/2022 në %
	1	2	3	5=2-3	6=3/2
47001	Bujqësia				
	Grant I donatorve te brendshem	2,213.32	-	2,213.32	-
	Gjithsejt	**2,213.32**	**-**	**2,213.32**	**-**

Kodi i projektit	Përshkrimi	Buxheti	Shpenzimet TM-1/2022	Mbetja	Progresi i TM-1/2022 në %
	1	2	3	5=2-3	6=3/2
65005	**Drejtoria e Gjeodezi Kadaster dhe Pronë - 65005**				
47969	**Shpronësimet**	420,000.00	247,787.80	172,212.20	59.00
	GJITHSEJ	**420,000.00**	**247,787.80**	**172,212.20**	**59.00**

Kodi i projektit	Përshkrimi	Buxheti	Shpenzimet TM-1/2022	Mbetja	Progresi i TM-1/2022 në %
	1	2	3	5=2-3	6=3/2
66310	Urbanizmi 66310				
49186	Gjelbrimi I hapsirav Publike	20,000.00	19,973.86	26.14	99.87
49184	Hartimi I Planev Rregulluese	15,000.00	-	15,000.00	-
		-	-	-	-
	GJITHSEJ	35,000.00	19,973.86	35,000.00	-

Kodi i projektit	Përshkrimi	Buxheti	Shpenzimet TM-1/2022	Mbetja	Progresi i TM-1/2022 në %
	1	2	3	5=2-3	6=3/2
73100	QKMF 73100				
49181	Paisje Speciale Mjeksore	182,856.00	36,321.00	146,535.00	19.86
89107	AUTOAMBULANCA	140,000.00	0	140,000.00	-
	Gjithsej	322,856.00	36,321.00	286,535.00	11.25

Kodi i projektit	Përshkrimi	Buxheti	Shpenzimet TM-1/2022	Mbetja	Progresi i TM-1/2022 në %
	1	2	3	5=2-3	6=3/2
85001	Drejtoria e Kulturës 85001				-
49182	Renovimi I Objektev Sportive	40,000.00	0	40,000.00	-
49183	Fushat Sportive dhe rekreacion	72,486.00	-	72,486.00	-
89114	Ndertimi I Stadiumit Faza e Dytë	100,000.00	-	100,000.00	-
	Gjithsej	212,486.00	-	192,486.00	-

Kodi i projektit	Përshkrimi	Buxheti	Shpenzimet TM-1/2022	Mbetja	Progresi i TM-1/2022 në %
	1	2	3	5=2-3	6=3/2
92005	Administrata Arsim 92005				
45082	Inventarizimi I Shkollav	40,000.00	-	40,000.00	-
51368	Renovimi I Shkoll.Nujev sanitare dhe suvatimi dhe ngjyrosja	82,000.00	1,867.81	80,132.19	2.28
49195	Furnizimi I shkollav me kabinete kimi,fizik,biologji	50,000.00	-	50,000.00	-
49197	Rip.i nxem.qendrore Gjergj kastrioti dhe QEAp ARDH.	5,000.00	2,150.00	2,850.00	43.00
49194	Furnizimi I shkollav me paisje Tiku	-	-	-	-
51325	Dixhitalizimi I Institucionev Arsimore	80,000.00	-	80,000.00	-
49196	Renovimi I objektev shkollore	34,194.29			
	GJITHSEJ	291,194.29	4,017.81	124,272.46	1.38

611	GJITHSEJ KOMUNA	5,067,086.96	655,639.94	3,262,148.98	12.94

Kryetari i Komunës

Ramiz Lladrovci

REPUBLIKA E KOSOVËS
Republika Kosova-Republic of Kosovo
Komuna Drenas/Gllogoc
Zyra e Kryetarit

Nr.01- 463/06-35317 dt. 13. 07 .2022

Në bazë të nenit 58, pika h të Ligjit Nr.03/L-040 për Vetëqeverisjen Lokale, nenit, 72 pika h e Statutit të Komunës së Gllogocit, në bazë të nenit 5,6,7,14 paragrafi 1 të Ligjit Nr.06/L-092 për Dhënien në Shfrytëzim dhe Këmbimin e Pronës së Paluajtshme të Komunës, në bazë të nenit 5 paragrafi 1.3 të Rregullores QRK Nr.09/2020 për Përcaktimin e Procedurave të Dhënies në Shfrytëzim dhe Këmbimin e Pronës së Paluajtshme të Komunës, dhe Vendimit të Kuvendit të Komunës 12 Nr.360-42745 dt.31.08.2021 si dhe Ligjshmërinë 07 Nr.020-756/23 dt 21.09.2021, Kryetari i Komunës i propozon Kuvendit të Komunës në mbledhjen e mbajtur me datë _____.2022, të miratoj këtë:

PROPOZIM VENDIM

Për miratimin paraprak të Vendimit për dhënien e pronave të paluajtshme të Komunës së Gllogocit në shfrytëzim afatgjatë personave fizik/juridik (1 deri 99 vite).

Neni 1

Kuvendi i Komunës së Gllogocit të miratoj Propozim Vendimin për miratimin paraprak të Vendimit për dhënien e pronës së paluajtshme të Komunës së Gllogocit në shfrytëzim afatgjatë personave fizik/juridik.

Neni 2

Prona e paluajtshme të propozuara për dhënie në shfrytëzim të cekur si në pikën 1 të këtij Propozim Vendimi është:

1. **Për shfrytëzim afatgjatë (1 deri në 99 vite)**

Zona Kadastrale Gllobar

-Ngastra kadastrale nr.438/4, me sip.2559 m²

-Ngastra kadastrale nr.438/5, me sip.1838 m²

Ngastra kadastrale nr.14/0, me sip.470707 m²

Zona Kadastrale Çikatovë e Re
-Ngastra kadastrale nr.140-3, me sip.19244 m²
Zona Kadastrale Gllogoc

-Ngastra Kadastrale nr.1032/2, me sip.5661 m²

Zona Kadastrale Komoran

-Ngastra kadastrale nr.4/124, me sip.6963 m²

-Ngastra kadastrale nr.244/4, me sip.1863 m²

-Ngastra kadastrale nr.244/5, me sip.1547 m²

-Ngastra kadastrale nr.1980/0, me sip.2003 m²

-Ngastar kadastrale nr.1981/0, me sip.3263 m²

-Ngastra kadastrale nr.1987 me sip.2075 m²

Zona Kadastrale Korroticë e Epërme

-Ngastra Kadastrale 34-0, me sip.8128 m²

Të gjitha këto ngastra kadastrale janë pronë e Kuvendit të Komunës së Drenasit/Gllogocit.

Neni 3

Procedura për dhënien e pronës së paluajtshme të Komunës në shfrytëzim për përiudhë afatgjate, do të bëhet përmes procesit të Konkursit publik për dhënien e pronave të paluajtshme të Komunës në shfrytëzim afatgjatë dhe procedurave të parapara me Ligjin Nr.06/L-092 për Dhënien në Shfrytëzim dhe Këmbimin e Pronës së Paluajtshme të Komunës.

Neni 4

Për zbatimin e këtij Vendimi do të kujdesen, Kryetari i Komunës, Drejtoria për Gjeodezi, Kadastër dhe Pronë, dhe Drejtoria për Buxhet dhe Financa.

Neni 5

Ky Vendim hyn në fuqi pas aprovimit nga ana e Kuvendit të Komunës së Gllogocit dhe vlerësimit të ligjshmërisë nga ana e MAPL-së dhe pas publikimit në Web faqen zyrtare të Komunës.

Kryetari i Komunës

Ramiz Lladrovci

ARSYETIM

Duke u bazuar në kërkesat e përsonave fizik dhe juridik të cilët shprehin interesin për marrje në shfrytëzim pronën e paluajtshme të Komunës, me qëllim për investime në fusha të ndryshme të ekonomisë, janë propozuar disa prona komunale për dhënien në shfrytëzim.

Komisioni Vlerësues për zbatimin e procedurave të dhënies në shfrytëzim të pronës së paluajtshme të Komunës duke u bazuar në faktin së me dhënien në shfrytëzim të pronave të paluajtshme të Komunës do të krijohen kushte për zhvillim të bizneseve, krijimin e mundësisë për investime nga investitorët vendor dhe të huaj me ç'rast do të krijohën vende të reja të punës, dhe do të ndikohet në rritjen e zhvillimit ekonomik në Komunë, dakordohet dhe i propozon Kuvendit të miraton këtë Propozim Vendim.Me dhënien e pronës komunale në shfrytëzim sipas dispozitave ligjore në fuqi, Komuna do të inkason edhe të hyra komunale të cilat konsiderohen para publike dhe i nënshtrohen dispozitave ligjore për menaxhimin e financave publike.

Republika e Kosovës
Komuna Drenas (Gllogoc)
Kuvendi i Komunës

12 **Nr.** 360-42745 **dt.** 31.08 **2021**

Bazuar në nenin 11, 12 dhe 40, të Ligjit Nr.03/L-040 për Vetëqeverisjen Lokale, nenit 34,pika 34.6, të Statutit të Komunës së Drenasit, nenit 13 të Ligjit Nr. 06/L-092, për Dhënien në Shfrytëzim dhe Këmbimin e Pronës së Paluajtshme të Komunës, nenit 6 të Rregullores (QRK) Nr. 09/2020 për Përcaktimin e Procedurave të Dhënien në Shfrytëzim dhe Këmbimin e Pronës së Paluajtshme të Komunës, Kuvendi i Komunës së Gllogocit në mbledhjen e rregullt të mbajtur me dt. **31.08.2021,** miratoi këtë

V E N D I M

Për miratimin e listës së veçantë të pronave të paluajtshme të komunës që planifikohen për dhënien në shfrytëzim afatgjatë në vitin 2022

Neni 1

Kuvendi i Komunës së Gllogocit të miratoj listën së veçantë të pronave të paluajtshme të komunës që planifikohen për dhënien në shfrytëzim afatgjatë në vitin 2022.

Neni 2

Pronat e paluajtshme të Komunës së Gllogocit të propozuara për dhënie në shfrytëzim afatgjatë në vitin 2022, janë pjesë e këtij vendimi sipas listës së bashkangjitur.

Neni 3

Procedura për dhënien e pronës së paluajtshme të Komunës në shfrytëzim afatgjatë duhet të jetë në përputhje të plotë me Ligjin Nr.06/L-092 për Dhënien në Shfrytëzim dhe Këmbimin e Pronës së Paluajtshme të Komunës, Rregullores (QRK) Nr. 09/2020 për Përcaktimin e Procedurave të Dhënien në Shfrytëzim dhe Këmbimin e Pronës së Paluajtshme të Komunës, si dhe legjislacionin tjetër në fuqi. Dhënia e pronave të lartcekura në shfrytëzim afatgjatë, ka për qellim zhvillimin ekonomik dhe interesin publik të komunës së Drenasit.

Neni 4

Për zbatimin e këtij Vendimi do të kujdesen, Kryetari i Komunës, Drejtoria për Gjeodezi, Kadastër dhe Pronë, Drejtoria për Buxhet dhe Financa.

Neni 5

Ky vendim hyn në fuqi 15 ditë nga dita e regjistrimit dhe vlerësimit të ligjshmërisë nga MPLsi dhe 7 ditë pas publikimit në ueb faqen zyrtare të Komunës.

Kryesues i Kuvendit të Komunës

Labinot Halilaj

Vendimi i dërgohet:

- Zyrës së Kryetarit ;
- Drejtorisë Përkatëse;
- Zyrës së Kuvendit;
- Arkivit
- Palës

Republika e Kosovës
Republika Kosova-Republic of Kosovo
Qeveria - Vlada - Government
Ministria e Administrimit të Pushtetit Lokal
Ministarstvo Administracije Lokalne Samouprave
Ministry of Local Government Administration

Ministria e Administrimit të Pushtetit Lokal
Ministarstvo Lokalne Samouprave i Administracije
Ministry of Local Government Administration
No. 020-756/23
Date 21.09.2021

Për:	**Ramiz Lladrocvi,** Kryetar i Komunës së Gllogocit **Labinot Halilaj,** Kryesues i Kuvendit të Komunës së Gllogocit	
Kopje:	Njësisë për Administrimin e Dokumenteve në MAPL Njësisë për Administrimin e Dokumenteve në Komunë	
Përmes:	**Elbert Krasniqi** Ministër i MAPL-së **Trim Berisha,** Zv. Sekretar i Përgjithshëm i MAPL-së	
Nga:	**Besim Myrtezani,**Zv. Udhëheqës i Departamentit Ligjor dhe Monitorim të Komunave	Datë: 17.09.2021 -VI-020-756
Zyrtaret përgjegjës: 1. Zyrtari konfirmues i vlerësimit ligjor 2. Zyrtari hartues i vlerësimit ligjor	**Gëzim Sahiti,**Zv. Udhëheqës i Divizionit për Monitorim të Komunave **Vjosa Ahmetaj,** Zyrtare e lartë për Monitorim të Komunave	
Lënda:	Vlerësim i ligjshmërisë së aktit të Komunës së Gllogocit	
Lloji i aktit:	□ Vendim i Kuvendit të Komunës	

I nderuar Kryetar,
I nderuar Kryesues,

Në pajtim me Rregulloren e Qeverisë së Republikës së Kosovës Nr. 10/2019 për Shqyrtimin Administrativ të Akteve të Komunave, e në bazë të kompetencave ligjore të ministrisë të përcaktuara me ligjet bazike dhe Rregulloren e Qeverisë Nr. 02/2021 për Fushat dhe Përgjegjësitë Administrative të Zyrës së Kryeministrit dhe Ministrive, Departamenti Ligjor dhe Monitorim të Komunave i Ministrisë së Administrimit të Pushtetit Lokal ka pranuar për shqyrtim të detyrueshëm të ligjshmërisë ashtu siç parashihet me nenin 81 të Ligjit Nr. 03/L-040 për Vetëqeverisje Lokale aktin komunal në vijim:

Vendim për miratimin e listës së veçantë të pronave të paluajtshme të komunës që planifikohen për dhënien në shfrytëzim afatgjate në vitin 2022.
I miratuar më datë: 31.08.2021
I parashtruar për shqyrtim në MPL më datë: 01.09.2021

Ministria e Administrimit të Pushtetit Lokal, pas shqyrtimit të përmbajtjes së aktit të komunës si më sipër, vlerëson se akti i komunës në aspektin procedural **është në pajtim me dispozitat e legjislacionit në fuqi.**

Ministria e Administrimit të Pushtetit Lokal mbetet në dispozicion të komunës për çfarëdo

Republika e Kosovës

Komuna Drenas (Gllogoc)

Kuvendi i Komunës

Nr 12.360-427/45 dt. 31.08.2021

Paraqitja tabelare e listës se veçantë të pronave të paluajtshme të Komunës së Drenasit, të cilat planifikohen të ipen në shfrytëzim afatgjatë gjatë vitit 2022

Nr.	NGASTRA KADASTRALE	SIPËRFAQJA (m²)	ZONA KADASTRALE	DESTINIMI (PZHK-Harta Zonale)
1	PJESË E PARCELËS 726/15	13200	GLLOGOC	Shërbim Tregtar Komercial, Ndërtimore
2	PJESË E PARCELËS 4 /111	26104	KOMORAN	Shërbim Tregtar Komercial, Ndërtimore
3	00438/4	2559	GLLOBAR	Shërbim Tregtar Komercial, Ndërtimore
4	00438/5	1838	GLLOBAR	Shërbim Tregtar Komercial, Ndërtimore
5	00034/0	8128	Korroticë e Epërme	Shërbim Tregtar Komercial, Ndërtimore
6	00878-5	4259	GLLOGOC	Shërbim Tregtar Komercial, Ndërtimore
7	00758-1	1852	GLLOGOC	Shërbim Tregtar Komercial, Ndërtimore
8	PJESË E PARCELËS 00743/29	19815	GLLOGOC	Shërbim Tregtar Komercial, Ndërtimore
9	PJESË E PARCELËS 00414, 00430, 00436, 00435, 00434, 00433, 00431	5188	GLLOGOC	Shërbim Tregtar Komercial, Ndërtimore
10	01981/0	3263	KOMORAN	Shërbim Tregtar Komercial, Ndërtimore
11	00244/3	1930	KOMORAN	Shërbim Tregtar Komercial, Ndërtimore
12	00244/4	2000	KOMORAN	Shërbim Tregtar Komercial, Ndërtimore

13	00244/5	1619	KOMORAN	Shërbim Tregtar Komercial, Ndërtimore
14	01980/0	2003	KOMORAN	Shërbim Tregtar Komercial, Ndërtimore
15	Pjesë e parcelës 02652/4	3232	ARLLAT	Shërbim Tregtar Komercial, Ndërtimore
16	Pjesë e parcelës 140/0	21241	Polluzhë	Tokë Bujqësore
17	Pjesë e parcelës 140/1	27063	Çikatovë e Re	Shërbim Tregtar Komercial, Ndërtimore
18	Pjesë e parcelës 768/2	2044	Gllogoc	Shërbim Tregtar Komercial, Ndërtimore
19	Pjesë e parcelës 767/2	2500	Gllogoc	Shërbim Tregtar Komercial, Ndërtimore
20	Pjesë e parcelës 767/5	1639	Gllogoc	Shërbim Tregtar Komercial, Ndërtimore
21	Pjesë e parcelës 726/17	57947	Gllogoc	Shërbim Tregtar Komercial, Ndërtimore
22	1/8	1000	Komoran	Shërbim Tregtar Komercial, Ndërtimore
23	1/13	1110	Komoran	Shërbim Tregtar Komercial, Ndërtimore
24	Pjesë e parcelës 14/0	470707	Gllobar	Pyjore/Kullosë
25	Pjesë e parcelës 768	1970	Gllogoc	Shërbim Tregtar Komercial, Ndërtimore
26	144/0	9328	Cikatove e Re	Shërbim Tregtar Komercial, Ndërtimore

Kryesuesi i Kuvendit të Komunës

Labinot Halilaj

Republika e Kosovës

Republika Kosova-Republic of Kosovo

Qeveria - Vlada - Government

Ministria e Mjedisit, Planifikimit Hapësinor dhe Infrastrukturës / Ministarstvo Životne Sredine, Prostornog Planiranja i Infrastrukture / Ministry of Environment, Spatial Planning and Infrastructure

AGJENCIA KADASTRALE E KOSOVËS / KATASTARSKA AGENCIJA KOSOVA / KOSOVO CADASTRAL AGENCY

CERTIFIKATË / CERTIFIKAT / CERTIFICATE

NJËSIA KADASTRALE / KATASTARSKA JEDINICA / CADASTRAL UNIT : P-70315015-00438-4

Numri i lëndës / Broj Predmet / Case Referent Number:	**09/03/2022**
Data dhe koha e lëshimit / Datum i vreme izdavanja / Date and time of submission:	10.03.2022 - 08:43
Komuna / Opština / Municipality:	GLLOGOC / GLOGOVAC / GLLOGOC
Zona kadastrale / Katastarska Zona / Cadastral Zone:	Gllobar / Globare / Gllobar
Zyra Kadastrale Komunale / Opštinska Katastarska Kancelarija / Municipal Cadastral Office:	GLLOGOC / GLOGOVAC / GLLOGOC

A. TË DHËNAT PËR NJËSINË KADASTRALE / PODACI O KATASTARSKOJ JEDINICI / CADASTRAL UNIT DATA

Numri i njësisë kadastrale Broj katastarske jedinice Cad. Unit. No.	Lloji i njësisë Vrsta Jedinice Unit Type	Lloji i pronës Vrsta imovine Property Type	Zona U/R G/S U/R	Sipërfaqja Površina Area (m²)	Përshkrim Opis Description	Krijuar më datën Uradjeno na dan Created On	Azhuruar Ažurirano Updated
P-70315015-00438-4	**PARCELË / PARCELA / PARCEL**	Pronë shoqërore / Drushtvena Imovina / Socially owned Land	Rural	**2559**	0112-86	31.01.2020	

A.1 ADRESA E NJËSISË KADASTRALE / ADRESA KATASTARSKE JEDINICE /CADASTRAL UNIT ADDRESS

Vendbanimi - adresa Prebivaliste - adresa Resident - address	Kodi Postal Poštanski Kod Postal Code	Hollësitë e adresës Pojedinosti adrese Address Details	Krijuar më datën Uradjeno na dan Created On	Azhuruar Ažurirano Updated
ZABELISHTE/ZABELISHTE/ZABELISHTE			31.01.2020	

Zyrtari përgjegjës / Odgovorno lice / Official person

A.2 LLOJI I SHFRYTËZIMIT / VRSTA KORISCENJA / TYPE OF USE

Numri Broj Number	Lloji i shfrytëzimit të parcelës Vrsta koriscenja parcele Parcel Type Of Use	Shfrytëzimi aktual i parcelës Trenutno koriscenje parcele Parcel Current Use	Kualiteti i klasës Kvalitet klase Quality Class	Sipërfaqja (m²) Površina (m²) Area (m²)
1	Bujqësore/Poljoprivredno/Agriculture	Kullosat/Pašnjaci/pasture	Kullosë E Klasës 3/Pasnjak 3 Klase/3rd Class Pasture	2559

B. PRONARI/POSEDUESI - VLASNIK/DRŽALAC - OWNER/POSSESSOR

Të drejtat Prava Rights	Emri Ime Name	Nr. personal Licni broj ID. No.	Vendbanimi Prebivaliste Resident	Kodi postal Poštanski kod Postal code	Hollësitë e adresës Pojedinosti adrese Address details	Pjesa e pronës Deo imovine Share quota	Pershkrimi Opis Description	Azhuruar Ažurirano Updated
Posedim individual / Individualna Drzavina / Single possessor	**Komuna e Gllogocit**	600316708	GLLOGOC / GLOGOVAC / GLLOGOC /		FEHMI DHE XHEVË LLADROVCI	**1/1**	0112-86	31.01.2020

Zyrtari përgjegjës / Odgovorno lice / Official person

REPUBLIKA E KOSOVËS / REPUBLIKA KOSOVA / REPUBLIC OF KOSOVO

QEVERIA E KOSOVËS / VLADA KOSOVA /GOVERNMENT OF KOSOVA

MINISTRIA E MJEDISIT, PLANIFIKIMIT HAPËSINOR DHE INFRASTRUKTURËS
MINISTARSTVO ŽIVOTNE SREDINE, PROSTORNOG PLANIRANJA I INFRASTRUKTURE
MINISTRY OF ENVIRONMENT, SPATIAL PLANNING AND INFRASTRUCTURE

AGJENCIA KADASTRALE E KOSOVËS/ KATASTARSKA AGENCIJA KOSOVA/ KOSOVA CADASTRAL AGENCY

KOPJA E PLANIT / KOPIJA PLANA / COPY PLAN

Zyra Kadastrale Komunale/ Opštinska Katastarska Kancelarija /Municipal Cadastral Office : GLLOGOC

Zona Kadastrale / Katastarska Zona / Cadastral Zone: Gllobar

Njësia/Jedinica/Unit	Tipi/Vrsta/Type	Sipërfaqja/Površina/Area m²
P-70315015-00438-4	Parcelë / Parcela / Parcel	2559

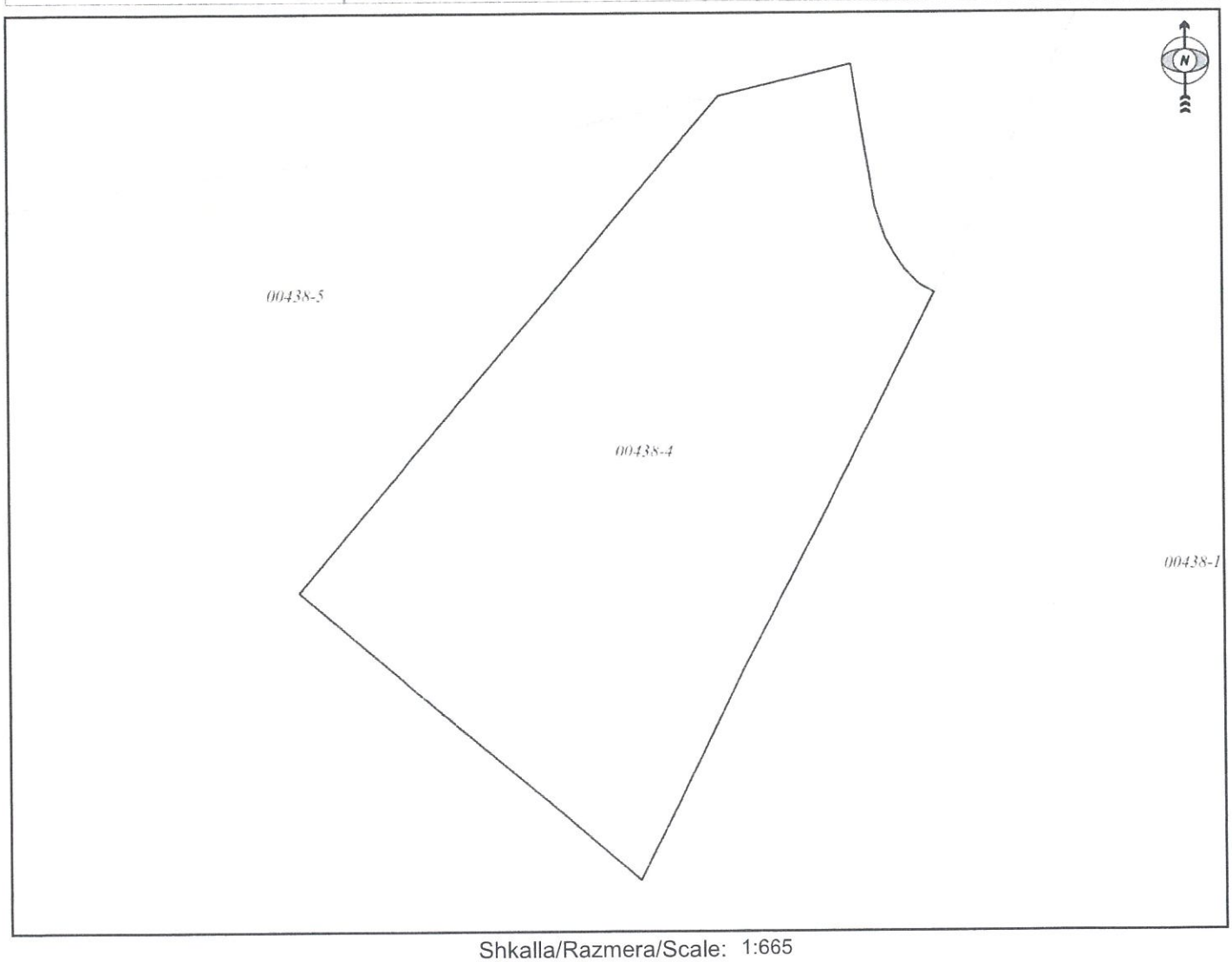

Shkalla/Razmera/Scale: 1:665

Punoi/Obradio/Created:

Data/ Data/Date: 10.03.2022

Koha/ Vreme/ Time: 08:55:42

Nënshkrimi/Potpis/Signature:

Shënim/Beleška/Note:

Aprovoi/Usvojio/Aproved: Drejtori/Direktor/Director

Nënshkrimi/Potpis/Signature:

Republika e Kosovës

Republika Kosova-Republic of Kosovo

Qeveria - Vlada - Government

Ministria e Mjedisit, Planifikimit Hapësinor dhe Infrastrukturës / Ministarstvo Životne Sredine, Prostornog Planiranja i Infrastrukture / Ministry of Environment, Spatial Planning and Infrastructure

AGJENCIA KADASTRALE E KOSOVËS / KATASTARSKA AGENCIJA KOSOVA / KOSOVO CADASTRAL AGENCY

CERTIFIKATË / CERTIFIKAT / CERTIFICATE

NJËSIA KADASTRALE / KATASTARSKA JEDINICA / CADASTRAL UNIT : P-70315015-00438-5

Numri i lëndës / Broj Predmet / Case Referent Number:	**09/03/2022**
Data dhe koha e lëshimit / Datum i vreme izdavanja / Date and time of submission:	10.03.2022 - 08:43
Komuna / Opština / Municipality:	GLLOGOC / GLOGOVAC / GLLOGOC
Zona kadastrale / Katastarska Zona / Cadastral Zone:	Gllobar / Globare / Gllobar
Zyra Kadastrale Komunale / Opštinska Katastarska Kancelarija / Municipal Cadastral Office:	GLLOGOC / GLOGOVAC / GLLOGOC

A. TË DHËNAT PËR NJËSINË KADASTRALE / PODACI O KATASTARSKOJ JEDINICI / CADASTRAL UNIT DATA

Numri i njësisë kadastrale Broj katastarske jedinice Cad. Unit. No.	Lloji i njësisë Vrsta Jedinice Unit Type	Lloji i pronës Vrsta imovine Property Type	Zona U/R G/S U/R	Sipërfaqja Površina Area (m²)	Përshkrim Opis Description	Krijuar më datën Uradjeno na dan Created On	Azhuruar Ažurirano Updated
P-70315015-00438-5	**PARCELË / PARCELA / PARCEL**	Pronë shoqërore / Drushtvena Imovina / Socially owned Land	Rural	**1838**	0112-86	31.01.2020	

A.1 ADRESA E NJËSISË KADASTRALE / ADRESA KATASTARSKE JEDINICE /CADASTRAL UNIT ADDRESS

Vendbanimi - adresa Prebivaliste - adresa Resident - address	Kodi Postal Poštanski Kod Postal Code	Hollësitë e adresës Pojedinosti adrese Address Details	Krijuar më datën Uradjeno na dan Created On	Azhuruar Ažurirano Updated
ZABELISHTE/ZABELISHTE/ZABELISHTE			31.01.2020	

Zyrtari përgjegjës / Odgovorno lice / Official person

A.2 LLOJI I SHFRYTËZIMIT / VRSTA KORISCENJA / TYPE OF USE

Numri Broj Number	Lloji i shfrytëzimit të parcelës Vrsta koriscenja parcele Parcel Type Of Use	Shfrytëzimi aktual i parcelës Trenutno koriscenje parcele Parcel Current Use	Kualiteti i klasës Kvalitet klase Quality Class	Sipërfaqja (m²) Površina (m²) Area (m²)
1	Bujqësore/Poljoprivredno/Agriculture	Kullosat/Pašnjaci/pasture	Kullosë E Klasës 3/Pasnjak 3 Klase/3rd Class Pasture	1838

B. PRONARI/POSEDUESI - VLASNIK/DRŽALAC - OWNER/POSSESSOR

Të drejtat Prava Rights	Emri Ime Name	Nr. personal Licni broj ID. No.	Vendbanimi Prebivaliste Resident	Kodi postal Poštanski kod Postal code	Hollësitë e adresës Pojedinosti adrese Address details	Pjesa e pronës Deo imovine Share quota	Pershkrimi Opis Description	Azhuruar Ažurirano Updated
Posedim individual / Individualna Drzavina / Single possessor	**Komuna e Gllogocit**	600316708	GLLOGOC / GLOGOVAC / GLLOGOC /		FEHMI DHE XHEVË LLADROVCI	**1/1**	0112-86	31.01.2020

REPUBLIKA E KOSOVËS / REPUBLIKA KOSOVA / REPUBLIC OF KOSOVO

QEVERIA E KOSOVËS / VLADA KOSOVA /GOVERNMENT OF KOSOVA

MINISTRIA E MJEDISIT, PLANIFIKIMIT HAPËSINOR DHE INFRASTRUKTURËS
MINISTARSTVO ŽIVOTNE SREDINE, PROSTORNOG PLANIRANJA I INFRASTRUKTURE
MINISTRY OF ENVIRONMENT, SPATIAL PLANNING AND INFRASTRUCTURE

AGJENCIA KADASTRALE E KOSOVËS/ KATASTARSKA AGENCIJA KOSOVA/ KOSOVA CADASTRAL AGENCY

KOPJA E PLANIT / KOPIJA PLANA / COPY PLAN

Zyra Kadastrale Komunale/ Opštinska Katastarska Kancelarija /Municipal Cadastral Office : GLLOGOC

Zona Kadastrale / Katastarska Zona / Cadastral Zone: Gllobar

Njësia/Jedinica/Unit	Tipi/Vrsta/Type	Sipërfaqja/Površina/Area m²
P-70315015-00438-5	Parcelë / Parcela / Parcel	1838

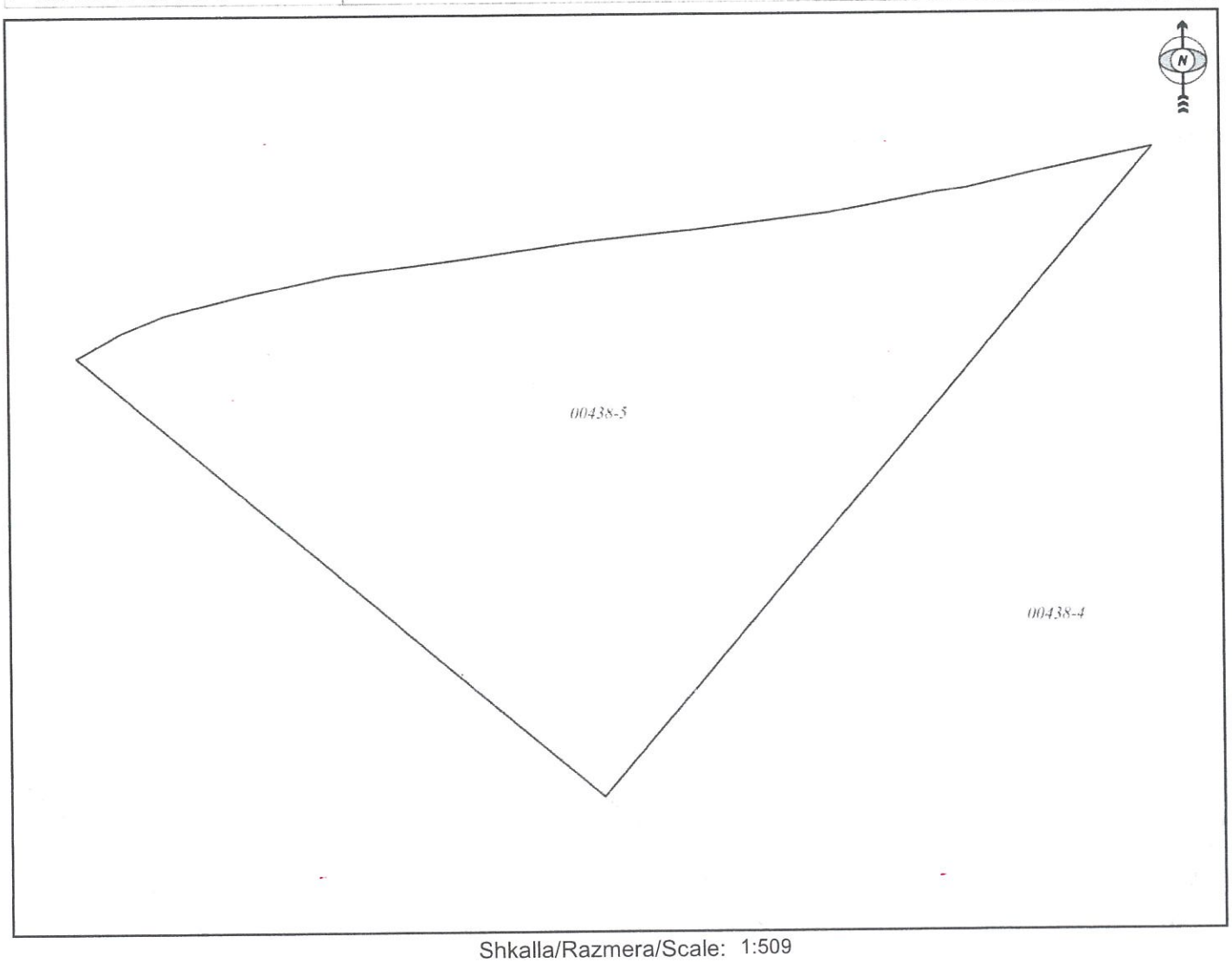

Shkalla/Razmera/Scale: 1:509

Punoi/Obradio/Created:

Data/ Data/Date: 10.03.2022

Koha/ Vreme/ Time: 08:56:36

Nënshkrimi/Potpis/Signature:

Shënim/Beleška/Note:

Aprovoi/Usvojio/Aproved: Drejtori/Direktor/Director

Nënshkrimi/Potpis/Signature:

Republika e Kosovës

Republika Kosova-Republic of Kosovo

Qeveria - Vlada - Government

Ministria e Mjedisit, Planifikimit Hapësinor dhe Infrastrukturës / Ministarstvo Životne Sredine, Prostornog Planiranja i Infrastrukture / Ministry of Environment, Spatial Planning and Infrastructure

AGJENCIA KADASTRALE E KOSOVËS / KATASTARSKA AGENCIJA KOSOVA / KOSOVO CADASTRAL AGENCY

CERTIFIKATË / CERTIFIKAT / CERTIFICATE

NJËSIA KADASTRALE / KATASTARSKA JEDINICA / CADASTRAL UNIT : P-70315015-00014-0

Numri i lëndës / Broj Predmet / Case Referent Number:	**13-2022**
Data dhe koha e lëshimit / Datum i vreme izdavanja / Date and time of submission:	13.07.2022 - 11:41
Komuna / Opština / Municipality:	GLLOGOC / GLOGOVAC / GLLOGOC
Zona kadastrale / Katastarska Zona / Cadastral Zone:	Gllobar / Globare / Gllobar
Zyra Kadastrale Komunale / Opštinska Katastarska Kancelarija / Municipal Cadastral Office:	GLLOGOC / GLOGOVAC / GLLOGOC

A. TË DHËNAT PËR NJËSINË KADASTRALE / PODACI O KATASTARSKOJ JEDINICI / CADASTRAL UNIT DATA

Numri i njësisë kadastrale Broj katastarske jedinice Cad. Unit. No.	Lloji i njësisë Vrsta Jedinice Unit Type	Lloji i pronës Vrsta imovine Property Type	Zona U/R G/S U/R	Sipërfaqja Površina Area (m²)	Përshkrim Opis Description	Krijuar më datën Uradjeno na dan Created On	Azhuruar Ažurirano Updated
P-70315015-00014-0	**PARCELË / PARCELA / PARCEL**	Pronë shoqërore / Drushtvena Imovina / Socially owned Land		**470707**			

A.1 ADRESA E NJËSISË KADASTRALE / ADRESA KATASTARSKE JEDINICE /CADASTRAL UNIT ADDRESS

Vendi i quajtur Mesto zvano Called place	Kodi Postal Poštanski Kod Postal Code	Emri i rrugës Naziv ulice Street name	Krijuar më datën Uradjeno na dan Created On	Azhuruar Ažurirano Updated
KAMENICE-ZABELJI				

REPUBLIKA E KOSOVËS - REPUBLIC OF KOSOVO - OPSTINA GLLOGOC - KOMUNA GLLOGOC

Zyrtari përgjegjës / Odgovorno lice / Official person

A.2 LLOJI I SHFRYTËZIMIT / VRSTA KORISCENJA / TYPE OF USE

Numri Broj Number	Lloji i shfrytëzimit të parcelës Vrsta koriscenja parcele Parcel Type Of Use	Shfrytëzimi aktual i parcelës Trenutno koriscenje parcele Parcel Current Use	Kualiteti i klasës Kvalitet klase Quality Class	Sipërfaqja (m²) Površina (m²) Area (m²)
1	Bujqësore/Poljoprivredno/Agriculture	Kullosat/Pašnjaci/pasture	Kullosë E Klasës 5/Pasnjak 5 Klase/5th Class Pasture	470707

B. PRONARI/POSEDUESI - VLASNIK/DRŽALAC - OWNER/POSSESSOR

Të drejtat Prava Rights	Emri Ime Name	Nr. personal Licni broj ID. No.	Vendbanimi Prebivaliste Resident	Kodi postal Poštanski kod Postal code	Hollësitë e adresës Pojedinosti adrese Address details	Pjesa e pronës Deo imovine Share quota	Pershkrimi Opis Description	Azhuruar Ažurirano Updated
Posedim individual / Individualna Drzavina / Single possessor	**Komuna e Gllogocit**	600316708	GLLOGOC / GLOGOVAC / GLLOGOC /		FEHMI DHE XHEVË LLADROVCI	**1/1**		

REPUBLIKA E KOSOVËS / REPUBLIKA KOSOVA / REPUBLIC OF KOSOVO

QEVERIA E KOSOVËS / VLADA KOSOVA /GOVERNMENT OF KOSOVA

MINISTRIA E MJEDISIT, PLANIFIKIMIT HAPËSINOR DHE INFRASTRUKTURËS
MINISTARSTVO ŽIVOTNE SREDINE, PROSTORNOG PLANIRANJA I INFRASTRUKTURE
MINISTRY OF ENVIRONMENT, SPATIAL PLANNING AND INFRASTRUCTURE

AGJENCIA KADASTRALE E KOSOVËS/ KATASTARSKA AGENCIJA KOSOVA/ KOSOVA CADASTRAL AGENCY

KOPJA E PLANIT / KOPIJA PLANA / COPY PLAN

Zyra Kadastrale Komunale/ Opštinska Katastarska Kancelarija /Municipal Cadastral Office : GLLOGOC

Zona Kadastrale / Katastarska Zona / Cadastral Zone: Gllobar

Njësia/Jedinica/Unit	Tipi/Vrsta/Type	Sipërfaqja/Površina/Area m²
P-70315015-00014-0	Parcelë / Parcela / Parcel	470707

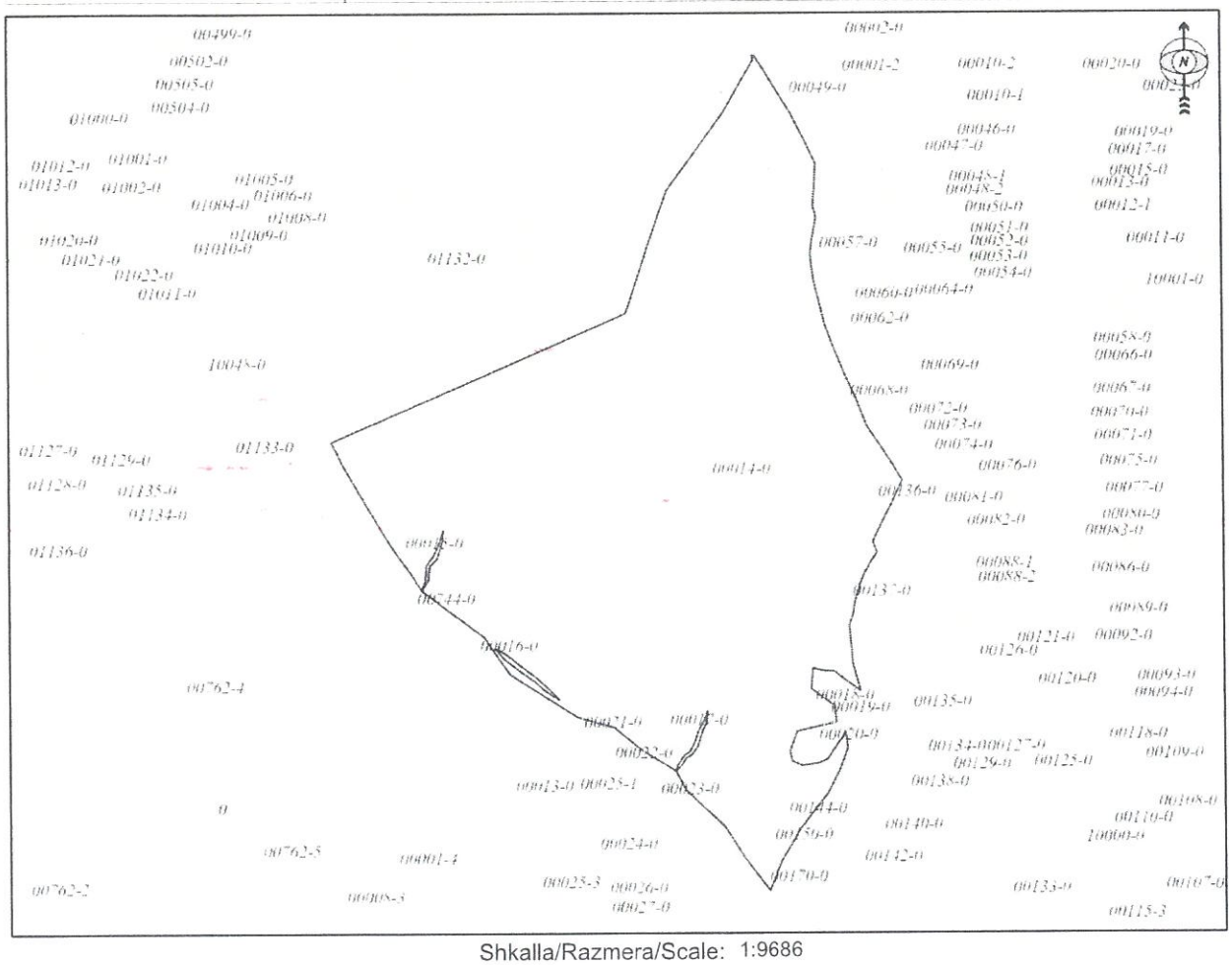

Shkalla/Razmera/Scale: 1:9686

Punoi/Obradio/Created:

Data/ Data/Date: 13.07.2022

Koha/ Vreme/ Time: 11:52:32

Nënshkrimi/Potpis/Signature:

Shënim/Beleška/Note:

Aprovoi/Usvojio/Aproved: Drejtori/Direktor/Director

Nënshkrimi/Potpis/Signature:

Republika e Kosovës

Republika Kosova-Republic of Kosovo

Qeveria - Vlada - Government

Ministria e Mjedisit, Planifikimit Hapësinor dhe Infrastrukturës / Ministarstvo Životne Sredine, Prostornog Planiranja i Infrastrukture / Ministry of Environment, Spatial Planning and Infrastructure

AGJENCIA KADASTRALE E KOSOVËS / KATASTARSKA AGENCIJA KOSOVA / KOSOVO CADASTRAL AGENCY

CERTIFIKATË / CERTIFIKAT / CERTIFICATE

NJËSIA KADASTRALE / KATASTARSKA JEDINICA / CADASTRAL UNIT : P-70315052-00140-3

Numri i lëndës / Broj Predmet / Case Referent Number:	**08/070/01/35070**
Data dhe koha e lëshimit / Datum i vreme izdavanja / Date and time of submission:	13.07.2022 - 11:43
Komuna / Opština / Municipality:	GLLOGOC / GLOGOVAC / GLLOGOC
Zona kadastrale / Katastarska Zona / Cadastral Zone:	Çikatovë E Re / Novo Cikatovo / Çikatovë E Re
Zyra Kadastrale Komunale / Opštinska Katastarska Kancelarija / Municipal Cadastral Office:	GLLOGOC / GLOGOVAC / GLLOGOC

A. TË DHËNAT PËR NJËSINË KADASTRALE / PODACI O KATASTARSKOJ JEDINICI / CADASTRAL UNIT DATA

Numri i njësisë kadastrale Broj katastarske jedinice Cad. Unit. No.	Lloji i njësisë Vrsta Jedinice Unit Type	Lloji i pronës Vrsta imovine Property Type	Zona U/R G/S U/R	Sipërfaqja Površina Area (m²)	Përshkrim Opis Description	Krijuar më datën Uradjeno na dan Created On	Azhuruar Ažurirano Updated
P-70315052-00140-3	**PARCELË / PARCELA / PARCEL**	Pronë shoqërore / Drushtvena Imovina / Socially owned Land	Rural	**19244**		13.07.2022	

A.1 ADRESA E NJËSISË KADASTRALE / ADRESA KATASTARSKE JEDINICE /CADASTRAL UNIT ADDRESS

Vendi i quajtur Mesto zvano Called place	Kodi Postal Poštanski Kod Postal Code	Emri i rrugës Naziv ulice Street name	Krijuar më datën Uradjeno na dan Created On	Azhuruar Ažurirano Updated
UTRINA-SELO			13.07.2022	

REPUBLIKA E KOSOVËS · REPUBLIKA KOSOVA · REPUBLIC OF KOSOVO · KOMUNA GLLOGOC · OPŠTINA GLOGOVAC

A.2 LLOJI I SHFRYTËZIMIT / VRSTA KORISCENJA / TYPE OF USE

Numri Broj Number	Lloji i shfrytëzimit të parcelës Vrsta koriscenja parcele Parcel Type Of Use	Shfrytëzimi aktual i parcelës Trenutno koriscenje parcele Parcel Current Use	Kualiteti i klasës Kvalitet klase Quality Class	Sipërfaqja (m²) Površina (m²) Area (m²)
2	Bujqësore/Poljoprivredno/Agriculture	Kullosat/Pašnjaci/pasture	Kullosë E Klasës 2/Pasnjak 2 Klase/2nd Class Pasture	**19244**

B. PRONARI/POSEDUESI - VLASNIK/DRŽALAC - OWNER/POSSESSOR

Të drejtat Prava Rights	Emri Ime Name	Nr. personal Licni broj ID. No.	Vendbanimi Prebivaliste Resident	Kodi postal Poštanski kod Postal code	Hollësitë e adresës Pojedinosti adrese Address details	Pjesa e pronës Deo imovine Share quota	Pershkrimi Opis Description	Azhuruar Ažurirano Updated
Posedim individual / Individualna Drzavina / Single possessor	**Komuna e Gllogocit**	600316708	GLLOGOC / GLOGOVAC / GLLOGOC /		FEHMI DHE XHEVË LLADROVCI	**1/1**		13.07.2022

Zyrtari përgjegjës / Odgovorno lice / Official person

REPUBLIKA E KOSOVËS / REPUBLIKA KOSOVA / REPUBLIC OF KOSOVO

QEVERIA E KOSOVËS / VLADA KOSOVA /GOVERNMENT OF KOSOVA

MINISTRIA E MJEDISIT, PLANIFIKIMIT HAPËSINOR DHE INFRASTRUKTURËS
MINISTARSTVO ŽIVOTNE SREDINE, PROSTORNOG PLANIRANJA I INFRASTRUKTURE
MINISTRY OF ENVIRONMENT, SPATIAL PLANNING AND INFRASTRUCTURE

AGJENCIA KADASTRALE E KOSOVËS/ KATASTARSKA AGENCIJA KOSOVA/ KOSOVA CADASTRAL AGENCY

KOPJA E PLANIT / KOPIJA PLANA / COPY PLAN

Zyra Kadastrale Komunale/ Opštinska Katastarska Kancelarija /Municipal Cadastral Office : GLLOGOC

Zona Kadastrale / Katastarska Zona / Cadastral Zone: Çikatovë E Re

Njësia/Jedinica/Unit	Tipi/Vrsta/Type	Sipërfaqja/Površina/Area m²
P-70315052-00140-3	Parcelë / Parcela / Parcel	19244

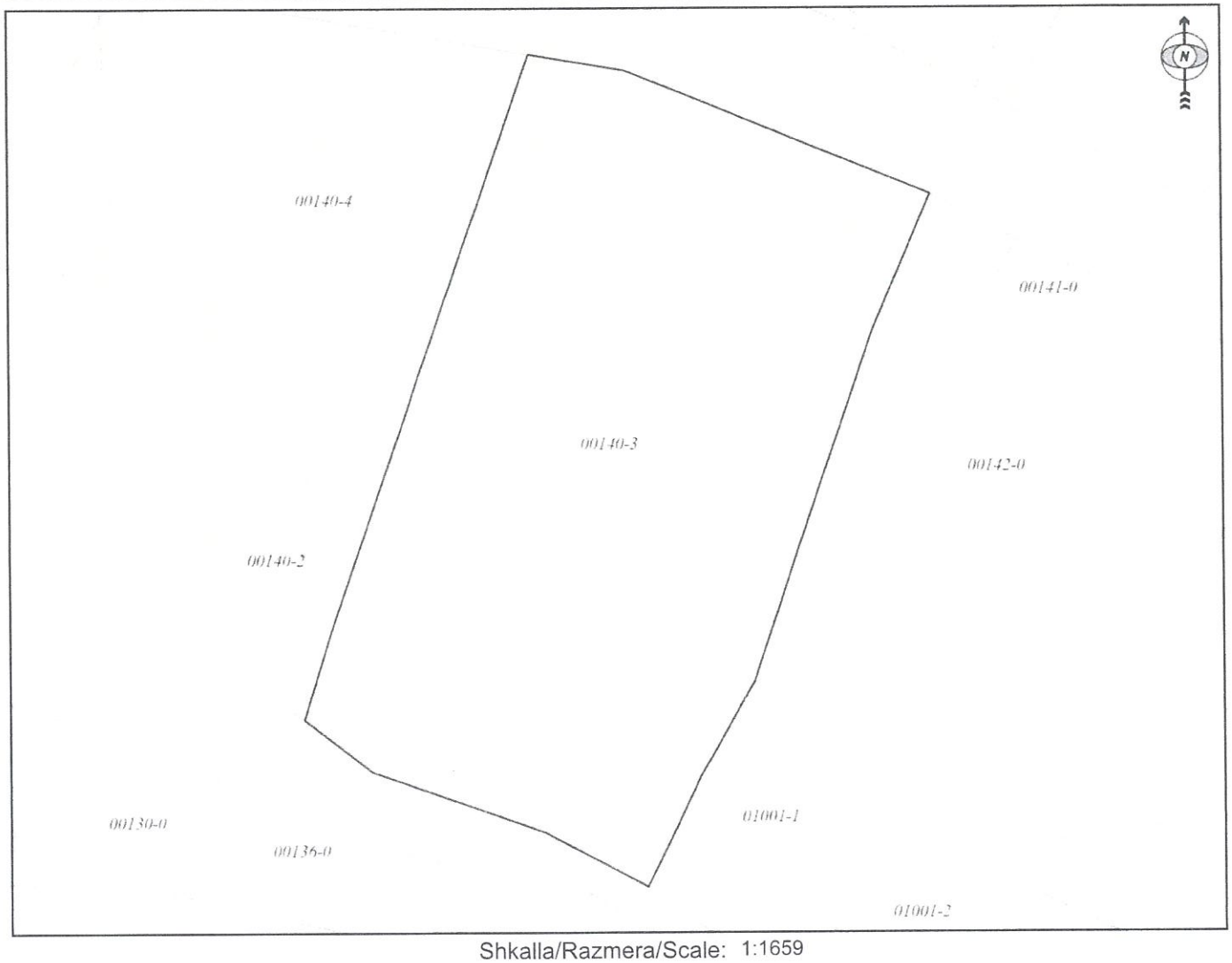

Shkalla/Razmera/Scale: 1:1659

Punoi/Obradio/Created:

Data/ Data/Date: 13.07.2022

Koha/ Vreme/ Time: 11:48:52

Nënshkrimi/Potpis/Signature:

Shënim/Beleška/Note:

Aprovoi/Usvojio/Aproved: Drejtori/Direktor/Director

Nënshkrimi/Potpis/Signature:

Republika e Kosovës

Republika Kosova-Republic of Kosovo

Qeveria - Vlada - Government

Ministria e Mjedisit, Planifikimit Hapësinor dhe Infrastrukturës / Ministarstvo Životne Sredine, Prostornog Planiranja i Infrastrukture / Ministry of Environment, Spatial Planning and Infrastructure

AGJENCIA KADASTRALE E KOSOVËS / KATASTARSKA AGENCIJA KOSOVA / KOSOVO CADASTRAL AGENCY

CERTIFIKATË / CERTIFIKAT / CERTIFICATE

NJËSIA KADASTRALE / KATASTARSKA JEDINICA / CADASTRAL UNIT : P-70315016-01032-2

Numri i lëndës / Broj Predmet / Case Referent Number:	**2-942/05/9348/22**
Data dhe koha e lëshimit / Datum i vreme izdavanja / Date and time of submission:	10.03.2022 - 10:52
Komuna / Opština / Municipality:	GLLOGOC / GLOGOVAC / GLLOGOC
Zona kadastrale / Katastarska Zona / Cadastral Zone:	Gllogoc / Glogovac / Gllogoc
Zyra Kadastrale Komunale / Opštinska Katastarska Kancelarija / Municipal Cadastral Office:	GLLOGOC / GLOGOVAC / GLLOGOC

A. TË DHËNAT PËR NJËSINË KADASTRALE / PODACI O KATASTARSKOJ JEDINICI / CADASTRAL UNIT DATA

Numri i njësisë kadastrale Broj katastarske jedinice Cad. Unit. No.	Lloji i njësisë Vrsta Jedinice Unit Type	Lloji i pronës Vrsta imovine Property Type	Zona U/R G/S U/R	Sipërfaqja Površina Area (m²)	Përshkrim Opis Description	Krijuar më datën Uradjeno na dan Created On	Azhuruar Ažurirano Updated
P-70315016-01032-2	**PARCELË / PARCELA / PARCEL**	Pronë shoqërore / Drushtvena Imovina / Socially owned Land	Urban	**5661**	0077-86, 0078-86, 0066-86, 0138-86	16.02.2022	10.03.2022

A.1 ADRESA E NJËSISË KADASTRALE / ADRESA KATASTARSKE JEDINICE /CADASTRAL UNIT ADDRESS

Vendbanimi - adresa Prebivaliste - adresa Resident - address	Kodi Postal Poštanski Kod Postal Code	Hollësitë e adresës Pojedinosti adrese Address Details	Krijuar më datën Uradjeno na dan Created On	Azhuruar Ažurirano Updated
TUBA TE-ARA ROZER/TUBA TE-ARA ROZER/TUBA TE-ARA ROZER			16.02.2022	10.03.2022

.2 LLOJI I SHFRYTËZIMIT / VRSTA KORISCENJA / TYPE OF USE

umri Broj umber	Lloji i shfrytëzimit të parcelës Vrsta koriscenja parcele Parcel Type Of Use	Shfrytëzimi aktual i parcelës Trenutno koriscenje parcele Parcel Current Use	Kualiteti i klasës Kvalitet klase Quality Class	Sipërfaqja (m²) Površina (m²) Area (m²)
1	Tokë Ndërtimore/Gradjevinsko zemljište/Construction land	Truall/Zemliste/Land		4152
	Tokë Ndërtimore/Gradjevinsko zemljište/Construction land	Shtëpi-Ndërtese/Kuca-Zgrada/House-Building		1509

. PRONARI/POSEDUESI - VLASNIK/DRŽALAC - OWNER/POSSESSOR

Të drejtat Prava Rights	Emri Ime Name	Nr. personal Licni broj ID. No.	Vendbanimi Prebivaliste Resident	Kodi postal Poštanski kod Postal code	Hollësitë e adresës Pojedinosti adrese Address details	Pjesa e pronës Deo imovine Share quota	Pershkrimi Opis Description	Azhuruar Ažurirano Updated
sedim individual / dividualna Drzavina / ngle possessor	**Komuna e Gllogocit**	600316708	GLLOGOC / GLOGOVAC / GLLOGOC /		FEHMI DHE XHEVË LLADROVCI	**1/1**		10.03.2022

REPUBLIKA E KOSOVËS / REPUBLIKA KOSOVA / REPUBLIC OF KOSOVO

QEVERIA E KOSOVËS / VLADA KOSOVA /GOVERNMENT OF KOSOVA

MINISTRIA E MJEDISIT, PLANIFIKIMIT HAPËSINOR DHE INFRASTRUKTURËS
MINISTARSTVO ŽIVOTNE SREDINE, PROSTORNOG PLANIRANJA I INFRASTRUKTURE
MINISTRY OF ENVIRONMENT, SPATIAL PLANNING AND INFRASTRUCTURE

AGJENCIA KADASTRALE E KOSOVËS/ KATASTARSKA AGENCIJA KOSOVA/ KOSOVA CADASTRAL AGENCY

KOPJA E PLANIT / KOPIJA PLANA / COPY PLAN

Zyra Kadastrale Komunale/ Opštinska Katastarska Kancelarija /Municipal Cadastral Office : GLLOGOC

Zona Kadastrale / Katastarska Zona / Cadastral Zone: Gllogoc

Njësia/Jedinica/Unit	Tipi/Vrsta/Type	Sipërfaqja/Površina/Area m²
P-70315016-01032-2	Parcelë / Parcela / Parcel	5661

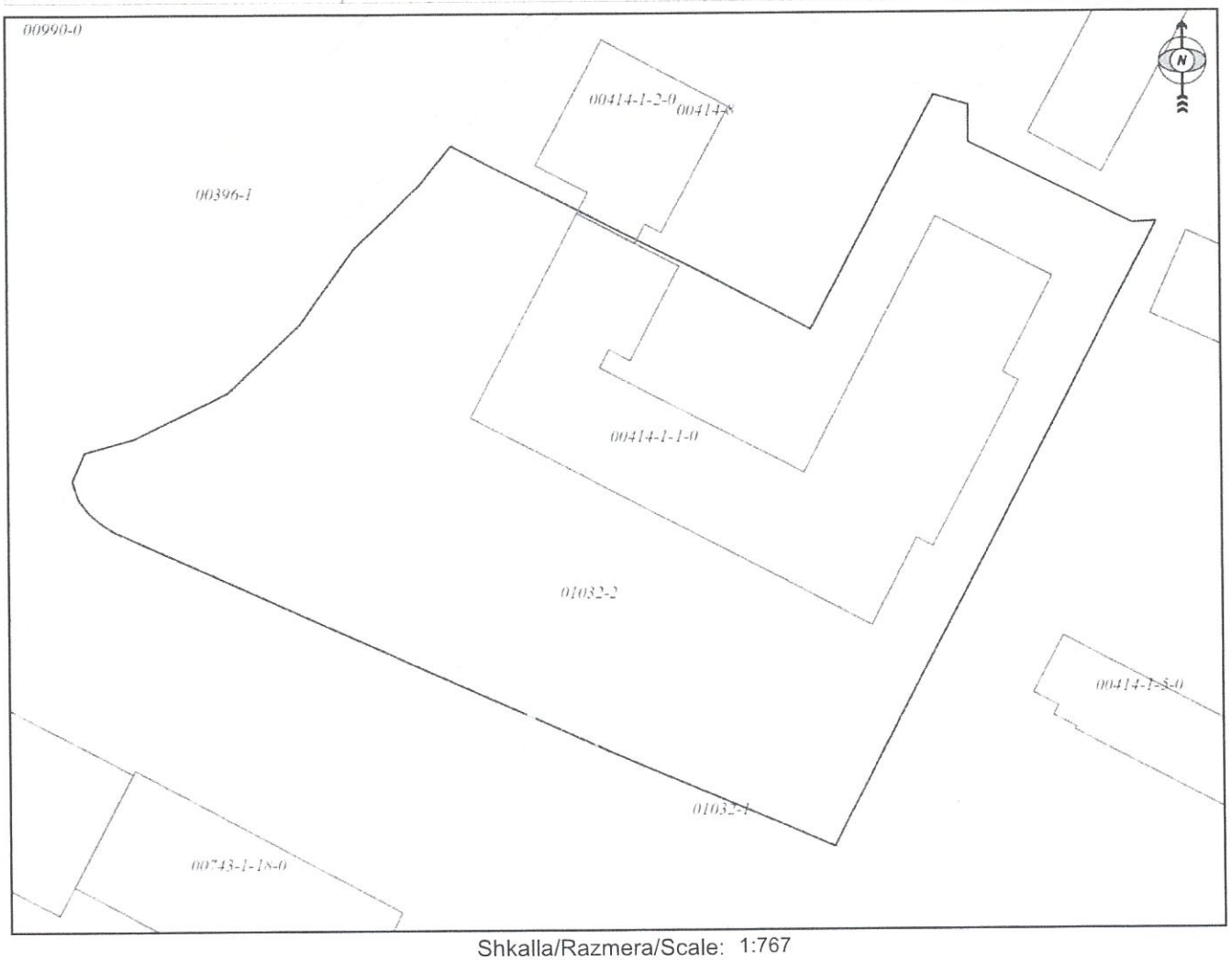

Shkalla/Razmera/Scale: 1:767

Punoi/Obradio/Created:

Data/ Data/Date: 10.03.2022

Koha/ Vreme/ Time: 10:59:59

Nënshkrimi/Potpis/Signature:

Shënim/Beleška/Note:

Aprovoi/Usvojio/Aproved: Drejtori/Direktor/Director

Nënshkrimi/Potpis/Signature:

Republika e Kosovës

Republika Kosova-Republic of Kosovo

Qeveria - Vlada - Government

Ministria e Mjedisit, Planifikimit Hapësinor dhe Infrastrukturës / Ministarstvo Životne Sredine, Prostornog Planiranja i Infrastrukture / Ministry of Environment, Spatial Planning and Infrastructure

AGJENCIA KADASTRALE E KOSOVËS / KATASTARSKA AGENCIJA KOSOVA / KOSOVO CADASTRAL AGENCY

CERTIFIKATË / CERTIFIKAT / CERTIFICATE

NJËSIA KADASTRALE / KATASTARSKA JEDINICA / CADASTRAL UNIT : P-70314035-00004-124

Numri i lëndës / Broj Predmet / Case Referent Number:	**09-03-2022**
Data dhe koha e lëshimit / Datum i vreme izdavanja / Date and time of submission:	10.03.2022 - 08:44
Komuna / Opština / Municipality:	GLLOGOC / GLOGOVAC / GLLOGOC
Zona kadastrale / Katastarska Zona / Cadastral Zone:	Komoran / Komorane / Kamaran
Zyra Kadastrale Komunale / Opštinska Katastarska Kancelarija / Municipal Cadastral Office:	GLLOGOC / GLOGOVAC / GLLOGOC

A. TË DHËNAT PËR NJËSINË KADASTRALE / PODACI O KATASTARSKOJ JEDINICI / CADASTRAL UNIT DATA

Numri i njësisë kadastrale Broj katastarske jedinice Cad. Unit. No.	Lloji i njësisë Vrsta Jedinice Unit Type	Lloji i pronës Vrsta imovine Property Type	Zona U/R G/S U/R	Sipërfaqja Površina Area (m²)	Përshkrim Opis Description	Krijuar më datën Uradjeno na dan Created On	Azhuruar Ažurirano Updated
P-70314035-00004-124	**PARCELË / PARCELA / PARCEL**	Pronë shoqërore / Drushtvena Imovina / Socially owned Land	Urban	**6963**		16.02.2022	

A.1 ADRESA E NJËSISË KADASTRALE / ADRESA KATASTARSKE JEDINICE /CADASTRAL UNIT ADDRESS

Vendbanimi - adresa Prebivaliste - adresa Resident - address	Kodi Postal Poštanski Kod Postal Code	Hollësitë e adresës Pojedinosti adrese Address Details	Krijuar më datën Uradjeno na dan Created On	Azhuruar Ažurirano Updated
FUSH GJER-FUSH GJER/FUSH GJER-FUSH GJER/FUSH GJER-FUSH GJER			16.02.2022	

Zyrtari përgjegjës / Odgovorno lice / Official person

A.2 LLOJI I SHFRYTËZIMIT / VRSTA KORISCENJA / TYPE OF USE

Numri Broj Number	Lloji i shfrytëzimit të parcelës Vrsta koriscenja parcele Parcel Type Of Use	Shfrytëzimi aktual i parcelës Trenutno koriscenje parcele Parcel Current Use	Kualiteti i klasës Kvalitet klase Quality Class	Sipërfaqja (m²) Površina (m²) Area (m²)
4	Tokë Ndërtimore/Gradjevinsko zemljište/Construction land	Truall/Zemliste/Land		6963

B. PRONARI/POSEDUESI - VLASNIK/DRŽALAC - OWNER/POSSESSOR

Të drejtat Prava Rights	Emri Ime Name	Nr. personal Licni broj ID. No.	Vendbanimi Prebivaliste Resident	Kodi postal Poštanski kod Postal code	Hollësitë e adresës Pojedinosti adrese Address details	Pjesa e pronës Deo imovine Share quota	Pershkrimi Opis Description	Azhuruar Ažurirano Updated
Posedim individual / Individualna Drzavina / Single possessor	**Komuna e Gllogocit**	600316708	GLLOGOC / GLOGOVAC / GLLOGOC /		FEHMI DHE XHEVË LLADROVCI	1/1		18.02.2022

REPUBLIKA E KOSOVËS / REPUBLIKA KOSOVA / REPUBLIC OF KOSOVO

QEVERIA E KOSOVËS / VLADA KOSOVA /GOVERNMENT OF KOSOVA

MINISTRIA E MJEDISIT, PLANIFIKIMIT HAPËSINOR DHE INFRASTRUKTURËS
MINISTARSTVO ŽIVOTNE SREDINE, PROSTORNOG PLANIRANJA I INFRASTRUKTURE
MINISTRY OF ENVIRONMENT, SPATIAL PLANNING AND INFRASTRUCTURE

AGJENCIA KADASTRALE E KOSOVËS/ KATASTARSKA AGENCIJA KOSOVA/ KOSOVA CADASTRAL AGENCY

KOPJA E PLANIT / KOPIJA PLANA / COPY PLAN

Zyra Kadastrale Komunale/ Opštinska Katastarska Kancelarija /Municipal Cadastral Office : GLLOGOC

Zona Kadastrale / Katastarska Zona / Cadastral Zone: Komoran

Njësia/Jedinica/Unit	Tipi/Vrsta/Type	Sipërfaqja/Površina/Area m²
P-70314035-00004-124	Parcelë / Parcela / Parcel	6963

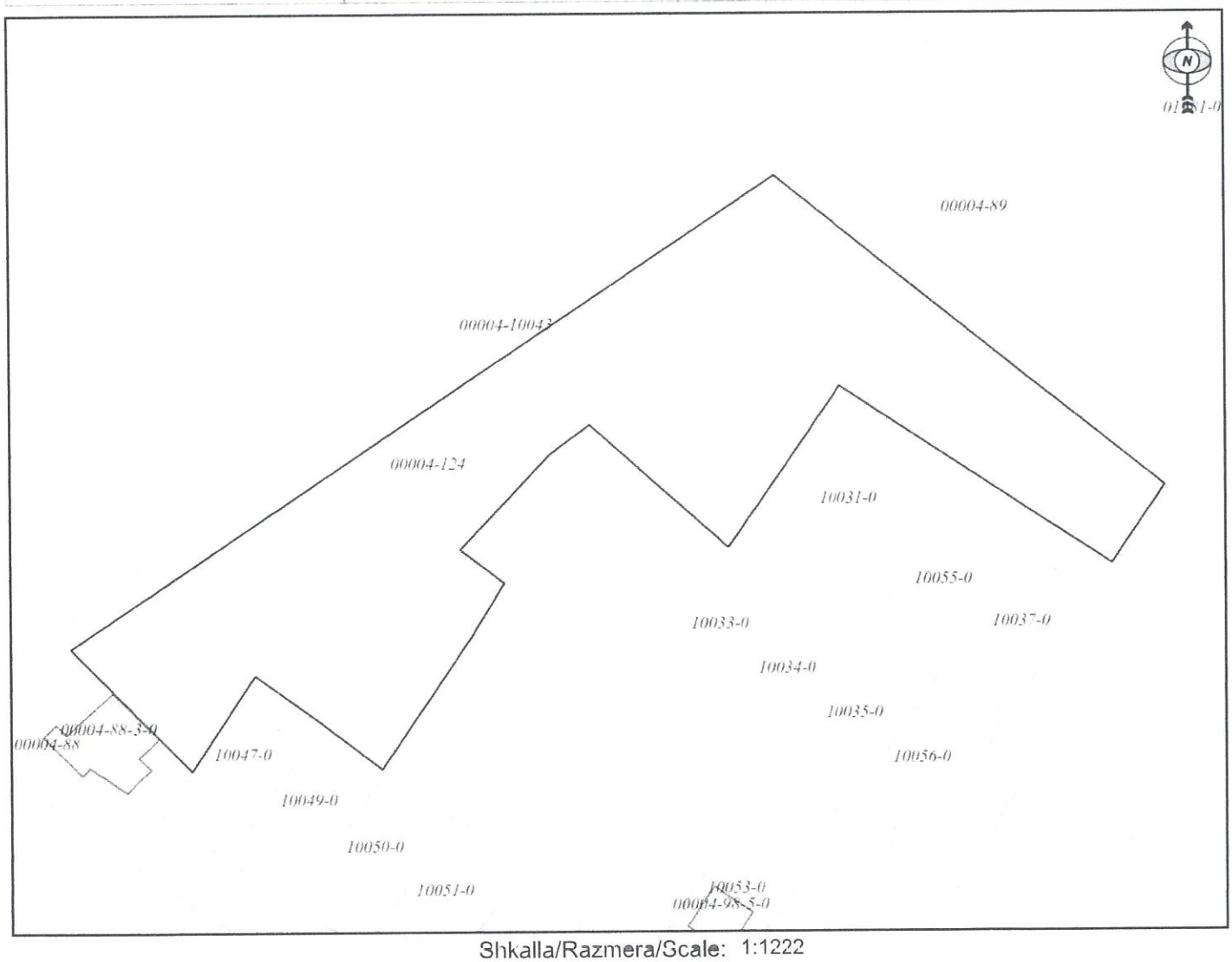

Shkalla/Razmera/Scale: 1:1222

Punoi/Obradio/Created:

Data/ Data/Date: 10.03.2022

Koha/ Vreme/ Time: 08:59:10

Nënshkrimi/Potpis/Signature:

Shënim/Beleška/Note:

Aprovoi/Usvojio/Aproved: Drejtori/Direktor/Director

Nënshkrimi/Potpis/Signature:

Republika e Kosovës

Republika Kosova-Republic of Kosovo

Qeveria - Vlada - Government

Ministria e Mjedisit, Planifikimit Hapësinor dhe Infrastrukturës / Ministarstvo Životne Sredine, Prostornog Planiranja i Infrastrukture / Ministry of Environment, Spatial Planning and Infrastructure

AGJENCIA KADASTRALE E KOSOVËS / KATASTARSKA AGENCIJA KOSOVA / KOSOVO CADASTRAL AGENCY

CERTIFIKATË / CERTIFIKAT / CERTIFICATE

NJËSIA KADASTRALE / KATASTARSKA JEDINICA / CADASTRAL UNIT : P-70314035-00244-4

Numri i lëndës / Broj Predmet / Case Referent Number:	**09-03-2022**
Data dhe koha e lëshimit / Datum i vreme izdavanja / Date and time of submission:	10.03.2022 - 08:45
Komuna / Opština / Municipality:	GLLOGOC / GLOGOVAC / GLLOGOC
Zona kadastrale / Katastarska Zona / Cadastral Zone:	Komoran / Komorane / Kamaran
Zyra Kadastrale Komunale / Opštinska Katastarska Kancelarija / Municipal Cadastral Office:	GLLOGOC / GLOGOVAC / GLLOGOC

A. TË DHËNAT PËR NJËSINË KADASTRALE / PODACI O KATASTARSKOJ JEDINICI / CADASTRAL UNIT DATA

Numri i njësisë kadastrale Broj katastarske jedinice Cad. Unit. No.	Lloji i njësisë Vrsta Jedinice Unit Type	Lloji i pronës Vrsta imovine Property Type	Zona U/R G/S U/R	Sipërfaqja Površina Area (m²)	Përshkrim Opis Description	Krijuar më datën Uradjeno na dan Created On	Azhuruar Ažurirano Updated
P-70314035-00244-4	PARCELË / PARCELA / PARCEL	Pronë shoqërore / Drushtvena Imovina / Socially owned Land	Urban	**1893**			08.02.2022

A.1 ADRESA E NJËSISË KADASTRALE / ADRESA KATASTARSKE JEDINICE /CADASTRAL UNIT ADDRESS

Vendbanimi - adresa Prebivaliste - adresa Resident - address	Kodi Postal Poštanski Kod Postal Code	Hollësitë e adresës Pojedinosti adrese Address Details	Krijuar më datën Uradjeno na dan Created On	Azhuruar Ažurirano Updated
STOPONICA-STOPONICA/STOPONICA-STOPONICA/STOPONICA-STOPONICA				08.02.2022

A.2 LLOJI I SHFRYTËZIMIT / VRSTA KORISCENJA / TYPE OF USE

Numri Broj Number	Lloji i shfrytëzimit të parcelës Vrsta koriscenja parcele Parcel Type Of Use	Shfrytëzimi aktual i parcelës Trenutno koriscenje parcele Parcel Current Use	Kualiteti i klasës Kvalitet klase Quality Class	Sipërfaqja (m²) Površina (m²) Area (m²)
1	Tokë Ndërtimore/Gradjevinsko zemljište/Construction land	Truall/Zemliste/Land		1893

B. PRONARI/POSEDUESI - VLASNIK/DRŽALAC - OWNER/POSSESSOR

Të drejtat Prava Rights	Emri Ime Name	Nr. personal Licni broj ID. No.	Vendbanimi Prebivaliste Resident	Kodi postal Poštanski kod Postal code	Hollësitë e adresës Pojedinosti adrese Address details	Pjesa e pronës Deo imovine Share quota	Pershkrimi Opis Description	Azhuruar Ažurirano Updated
Posedim individual / Individualna Drzavina / Single possessor	**Komuna e Gllogocit**	600316708	GLLOGOC / GLOGOVAC / GLLOGOC /		FEHMI DHE XHEVË LLADROVCI	**1/1**	me numer te Aktvendimit 07--463/06-23159 me dt. 02.07.2020	02.07.2020

REPUBLIKA E KOSOVËS / REPUBLIKA KOSOVA / REPUBLIC OF KOSOVO

QEVERIA E KOSOVËS / VLADA KOSOVA /GOVERNMENT OF KOSOVA

MINISTRIA E MJEDISIT, PLANIFIKIMIT HAPËSINOR DHE INFRASTRUKTURËS
MINISTARSTVO ŽIVOTNE SREDINE, PROSTORNOG PLANIRANJA I INFRASTRUKTURE
MINISTRY OF ENVIRONMENT, SPATIAL PLANNING AND INFRASTRUCTURE

AGJENCIA KADASTRALE E KOSOVËS/ KATASTARSKA AGENCIJA KOSOVA/ KOSOVA CADASTRAL AGENCY

KOPJA E PLANIT / KOPIJA PLANA / COPY PLAN

Zyra Kadastrale Komunale/ Opštinska Katastarska Kancelarija /Municipal Cadastral Office : GLLOGOC

Zona Kadastrale / Katastarska Zona / Cadastral Zone: Komoran

Njësia/Jedinica/Unit	Tipi/Vrsta/Type	Sipërfaqja/Površina/Area m²
P-70314035-00244-4	Parcelë / Parcela / Parcel	1893

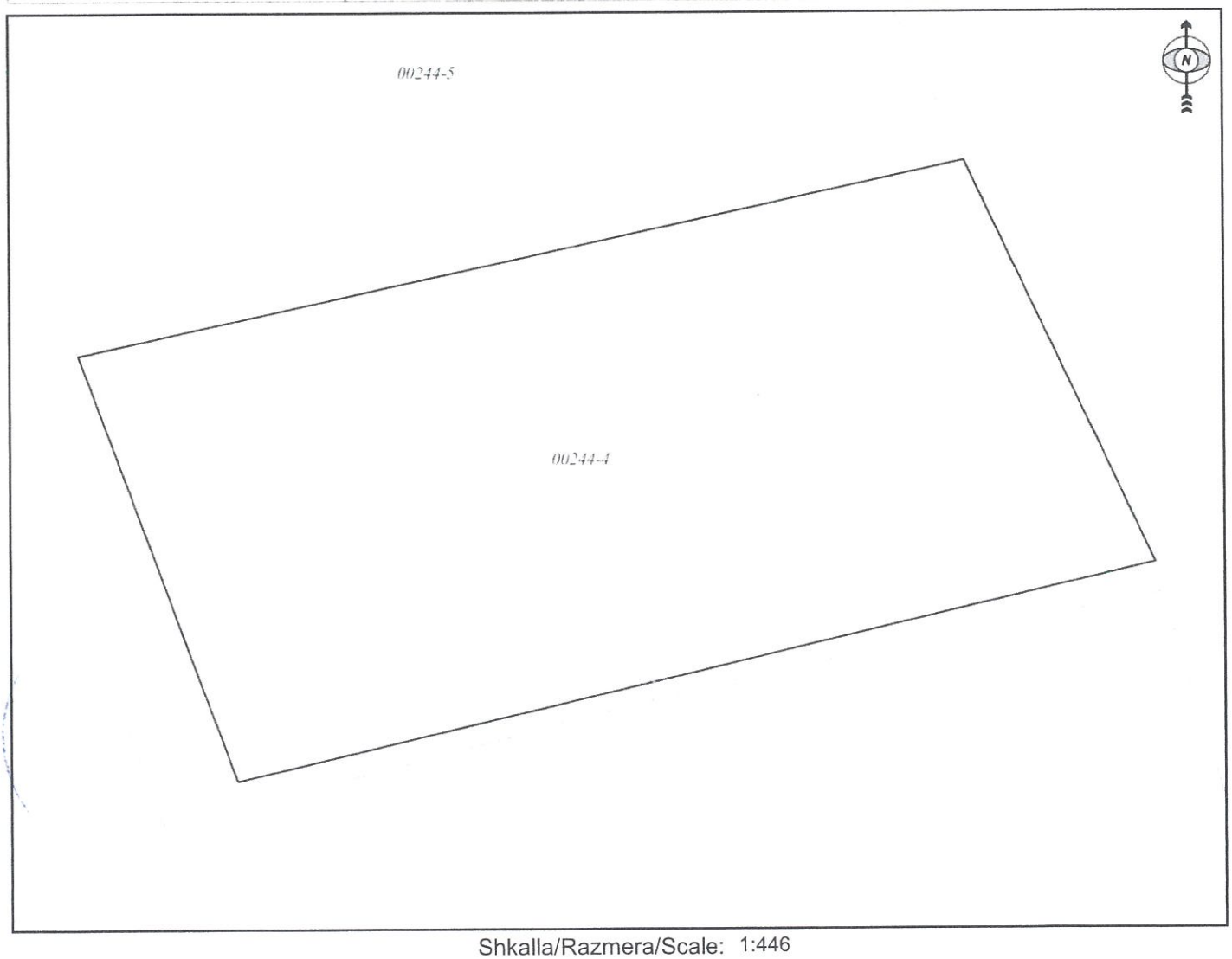

Shkalla/Razmera/Scale: 1:446

Punoi/Obradio/Created:

Data/ Data/Date: 10.03.2022

Koha/ Vreme/ Time: 09:01:17

Nënshkrimi/Potpis/Signature:

Shënim/Beleška/Note:

Aprovoi/Usvojio/Aproved: Drejtori/Direktor/Director

Nenshkrimi/Potpis/Signature:

Republika e Kosovës

Republika Kosova-Republic of Kosovo

Qeveria - Vlada - Government

Ministria e Mjedisit, Planifikimit Hapësinor dhe Infrastrukturës / Ministarstvo Životne Sredine, Prostornog Planiranja i Infrastrukture / Ministry of Environment, Spatial Planning and Infrastructure

AGJENCIA KADASTRALE E KOSOVËS / KATASTARSKA AGENCIJA KOSOVA / KOSOVO CADASTRAL AGENCY

CERTIFIKATË / CERTIFIKAT / CERTIFICATE

NJËSIA KADASTRALE / KATASTARSKA JEDINICA / CADASTRAL UNIT : P-70314035-00244-5

Numri i lëndës / Broj Predmet / Case Referent Number:	**09-03-2022**
Data dhe koha e lëshimit / Datum i vreme izdavanja / Date and time of submission:	10.03.2022 - 08:45
Komuna / Opština / Municipality:	GLLOGOC / GLOGOVAC / GLLOGOC
Zona kadastrale / Katastarska Zona / Cadastral Zone:	Komoran / Komorane / Kamaran
Zyra Kadastrale Komunale / Opštinska Katastarska Kancelarija / Municipal Cadastral Office:	GLLOGOC / GLOGOVAC / GLLOGOC

A. TË DHËNAT PËR NJËSINË KADASTRALE / PODACI O KATASTARSKOJ JEDINICI / CADASTRAL UNIT DATA

Numri i njësisë kadastrale Broj katastarske jedinice Cad. Unit. No.	Lloji i njësisë Vrsta Jedinice Unit Type	Lloji i pronës Vrsta imovine Property Type	Zona U/R G/S U/R	Sipërfaqja Površina Area (m²)	Përshkrim Opis Description	Krijuar më datën Uradjeno na dan Created On	Azhuruar Ažurirano Updated
P-70314035-00244-5	**PARCELË / PARCELA / PARCEL**	Pronë shoqërore / Drushtvena Imovina / Socially owned Land	Urban	**1547**			08.02.2022

A.1 ADRESA E NJËSISË KADASTRALE / ADRESA KATASTARSKE JEDINICE /CADASTRAL UNIT ADDRESS

Vendbanimi - adresa Prebivaliste - adresa Resident - address	Kodi Postal Poštanski Kod Postal Code	Hollësitë e adresës Pojedinosti adrese Address Details	Krijuar më datën Uradjeno na dan Created On	Azhuruar Ažurirano Updated
STOPONICA-STOPONICA/STOPONICA-STOPONICA/STOPONICA-STOPONIC'A				08.02.2022

Zyrtari përgjegjës / Odgovorno lice / Official person

A.2 LLOJI I SHFRYTËZIMIT / VRSTA KORISCENJA / TYPE OF USE

Numri Broj Number	Lloji i shfrytëzimit të parcelës Vrsta koriscenja parcele Parcel Type Of Use	Shfrytëzimi aktual i parcelës Trenutno koriscenje parcele Parcel Current Use	Kualiteti i klasës Kvalitet klase Quality Class	Sipërfaqja (m²) Površina (m²) Area (m²)
1	Tokë Ndërtimore/Gradjevinsko zemljište/Construction land	Truall/Zemliste/Land		1547

B. PRONARI/POSEDUESI - VLASNIK/DRŽALAC - OWNER/POSSESSOR

Të drejtat Prava Rights	Emri Ime Name	Nr. personal Licni broj ID. No.	Vendbanimi Prebivaliste Resident	Kodi postal Poštanski kod Postal code	Hollësitë e adresës Pojedinosti adrese Address details	Pjesa e pronës Deo imovine Share quota	Pershkrimi Opis Description	Azhuruar Ažurirano Updated
Posedim individual / Individualna Drzavina / Single possessor	**Komuna e Gllogocit**	600316708	GLLOGOC / GLOGOVAC / GLLOGOC /		FEHMI DHE XHEVË LLADROVCI	1/1		

REPUBLIKA E KOSOVËS / REPUBLIKA KOSOVA / REPUBLIC OF KOSOVO

QEVERIA E KOSOVËS / VLADA KOSOVA /GOVERNMENT OF KOSOVA

MINISTRIA E MJEDISIT, PLANIFIKIMIT HAPËSINOR DHE INFRASTRUKTURËS
MINISTARSTVO ŽIVOTNE SREDINE, PROSTORNOG PLANIRANJA I INFRASTRUKTURE
MINISTRY OF ENVIRONMENT, SPATIAL PLANNING AND INFRASTRUCTURE

AGJENCIA KADASTRALE E KOSOVËS/ KATASTARSKA AGENCIJA KOSOVA/ KOSOVA CADASTRAL AGENCY

KOPJA E PLANIT / KOPIJA PLANA / COPY PLAN

Zyra Kadastrale Komunale/ Opštinska Katastarska Kancelarija /Municipal Cadastral Office : GLLOGOC

Zona Kadastrale / Katastarska Zona / Cadastral Zone: Komoran

Njësia/Jedinica/Unit	Tipi/Vrsta/Type	Sipërfaqja/Površina/Area m²
P-70314035-00244-5	Parcelë / Parcela / Parcel	1547

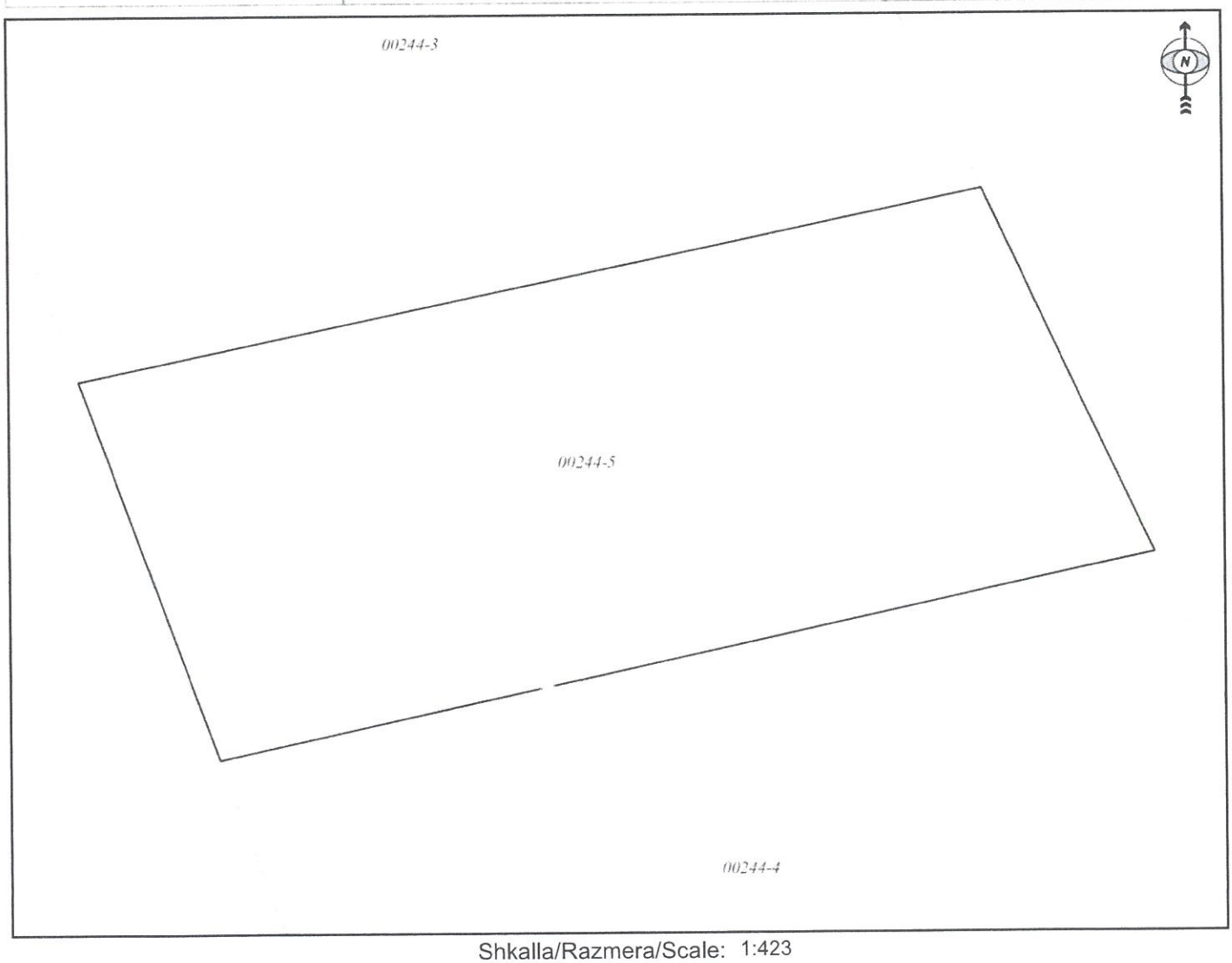

Shkalla/Razmera/Scale: 1:423

Punoi/Obradio/Created:

Data/ Data/Date: 10.03.2022

Koha/ Vreme/ Time: 09:02:01

Nënshkrimi/Potpis/Signature:

Shënim/Beleška/Note:

Aprovoi/Usvojio/Aproved: Drejtori/Direktor/Director

Nënshkrimi/Potpis/Signature:

Republika e Kosovës

Republika Kosova-Republic of Kosovo

Qeveria - Vlada - Government

Ministria e Mjedisit, Planifikimit Hapësinor dhe Infrastrukturës / Ministarstvo Životne Sredine, Prostornog Planiranja i Infrastrukture / Ministry of Environment, Spatial Planning and Infrastructure

AGJENCIA KADASTRALE E KOSOVËS / KATASTARSKA AGENCIJA KOSOVA / KOSOVO CADASTRAL AGENCY

CERTIFIKATË / CERTIFIKAT / CERTIFICATE

NJËSIA KADASTRALE / KATASTARSKA JEDINICA / CADASTRAL UNIT : P-70314035-01980-0

Numri i lëndës / Broj Predmet / Case Referent Number:	**09-03-2022**
Data dhe koha e lëshimit / Datum i vreme izdavanja / Date and time of submission:	10.03.2022 - 08:55
Komuna / Opština / Municipality:	GLLOGOC / GLOGOVAC / GLLOGOC
Zona kadastrale / Katastarska Zona / Cadastral Zone:	Komoran / Komorane / Kamaran
Zyra Kadastrale Komunale / Opštinska Katastarska Kancelarija / Municipal Cadastral Office:	GLLOGOC / GLOGOVAC / GLLOGOC

A. TË DHËNAT PËR NJËSINË KADASTRALE / PODACI O KATASTARSKOJ JEDINICI / CADASTRAL UNIT DATA

Numri i njësisë kadastrale Broj katastarske jedinice Cad. Unit. No.	Lloji i njësisë Vrsta Jedinice Unit Type	Lloji i pronës Vrsta imovine Property Type	Zona U/R G/S U/R	Sipërfaqja Površina Area (m²)	Përshkrim Opis Description	Krijuar më datën Uradjeno na dan Created On	Azhuruar Ažurirano Updated
P-70314035-01980-0	**PARCELË / PARCELA / PARCEL**	Pronë shoqërore / Drushtvena Imovina / Socially owned Land	Rural	**2003**		12.08.2020	19.08.2020

A.1 ADRESA E NJËSISË KADASTRALE / ADRESA KATASTARSKE JEDINICE /CADASTRAL UNIT ADDRESS

Vendbanimi - adresa Prebivaliste - adresa Resident - address	Kodi Postal Poštanski Kod Postal Code	Hollësitë e adresës Pojedinosti adrese Address Details	Krijuar më datën Uradjeno na dan Created On	Azhuruar Ažurirano Updated
FUSH GJER-FUSH GJER/FUSH GJER-FUSH GJER/FUSH GJER-FUSH GJER			12.08.2020	19.08.2020

Zyrtari përgjegjës / Odgovorno lice / Official person

A.2 LLOJI I SHFRYTËZIMIT / VRSTA KORISCENJA / TYPE OF USE

Numri Broj Number	Lloji i shfrytëzimit të parcelës Vrsta koriscenja parcele Parcel Type Of Use	'Shfrytëzimi aktual i parcelës Trenutno koriscenje parcele Parcel Current Use	Kualiteti i klasës Kvalitet klase Quality Class	Sipërfaqja (m²) Površina (m²) Area (m²)
2	Tokë Ndërtimore/Gradjevinsko zemljište/Construction land	Truall/Zemliste/Land		1003
2	Tokë Ndërtimore/Gradjevinsko zemljište/Construction land	Shtëpi-Ndërtese/Kuca-Zgrada/House-Building		1000

B. PRONARI/POSEDUESI - VLASNIK/DRŽALAC - OWNER/POSSESSOR

Të drejtat Prava Rights	Emri Ime Name	Nr. personal Licni broj ID. No.	Vendbanimi Prebivaliste Resident	Kodi postal Poštanski kod Postal code	Hollësitë e adresës Pojedinosti adrese Address details	Pjesa e pronës Deo imovine Share quota	Pershkrimi Opis Description	Azhuruar Ažurirano Updated
Posedim individual / Individualna Drzavina / Single possessor	**Komuna e Gllogocit**	600316708	GLLOGOC / GLOGOVAC / GLLOGOC /		FEHMI DHE XHEVË LLADROVCI	**1/1**		19.08.2020

Zyrtari përgjegjës / Odgovorno lice / Official person

REPUBLIKA E KOSOVËS / REPUBLIKA KOSOVA / REPUBLIC OF KOSOVO

QEVERIA E KOSOVËS / VLADA KOSOVA /GOVERNMENT OF KOSOVA

MINISTRIA E MJEDISIT, PLANIFIKIMIT HAPËSINOR DHE INFRASTRUKTURËS
MINISTARSTVO ŽIVOTNE SREDINE, PROSTORNOG PLANIRANJA I INFRASTRUKTURE
MINISTRY OF ENVIRONMENT, SPATIAL PLANNING AND INFRASTRUCTURE

AGJENCIA KADASTRALE E KOSOVËS/ KATASTARSKA AGENCIJA KOSOVA/ KOSOVA CADASTRAL AGENCY

KOPJA E PLANIT / KOPIJA PLANA / COPY PLAN

Zyra Kadastrale Komunale/ Opštinska Katastarska Kancelarija /Municipal Cadastral Office : GLLOGOC

Zona Kadastrale / Katastarska Zona / Cadastral Zone: Komoran

Njësia/Jedinica/Unit	Tipi/Vrsta/Type	Sipërfaqja/Površina/Area m²
P-70314035-01980-0	Parcelë / Parcela / Parcel	2003

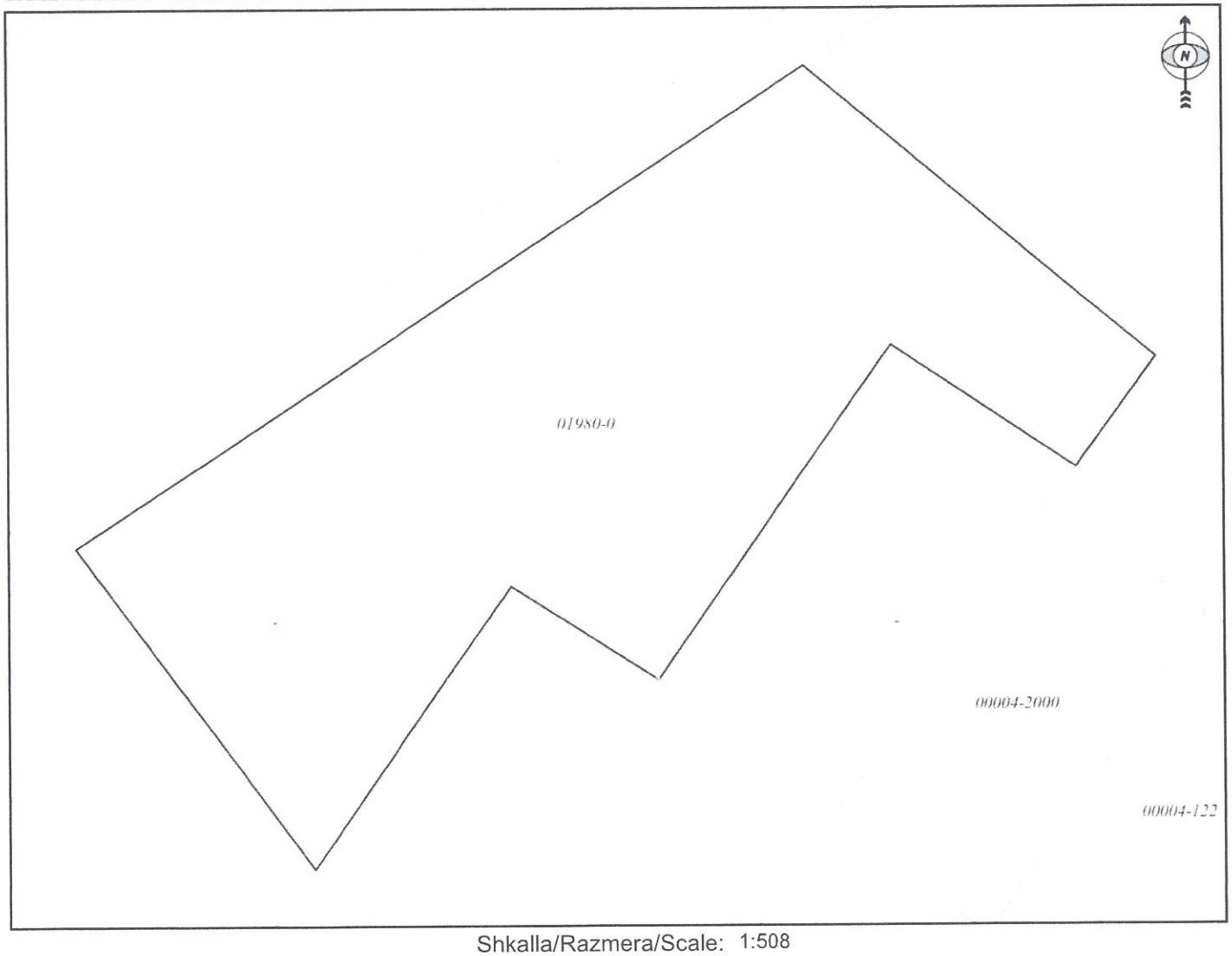

Shkalla/Razmera/Scale: 1:508

Punoi/Obradio/Created:

Data/ Data/Date: 10.03.2022

Koha/ Vreme/ Time: 09:06:54

Nënshkrimi/Potpis/Signature:

Shënim/Beleška/Note:

Aprovoi/Usvojio/Aproved: Drejtori/Direktor/Director

Nënshkrimi/Potpis/Signature:

Republika e Kosovës

Republika Kosova-Republic of Kosovo

Qeveria - Vlada - Government

Ministria e Mjedisit, Planifikimit Hapësinor dhe Infrastrukturës / Ministarstvo Životne Sredine, Prostornog Planiranja i Infrastrukture / Ministry of Environment, Spatial Planning and Infrastructure

AGJENCIA KADASTRALE E KOSOVËS / KATASTARSKA AGENCIJA KOSOVA / KOSOVO CADASTRAL AGENCY

CERTIFIKATË / CERTIFIKAT / CERTIFICATE

NJËSIA KADASTRALE / KATASTARSKA JEDINICA / CADASTRAL UNIT : P-70314035-01981-0

Numri i lëndës / Broj Predmet / Case Referent Number:	**09-03-2022**
Data dhe koha e lëshimit / Datum i vreme izdavanja / Date and time of submission:	10.03.2022 - 08:46
Komuna / Opština / Municipality:	GLLOGOC / GLOGOVAC / GLLOGOC
Zona kadastrale / Katastarska Zona / Cadastral Zone:	Komoran / Komorane / Kamaran
Zyra Kadastrale Komunale / Opštinska Katastarska Kancelarija / Municipal Cadastral Office:	GLLOGOC / GLOGOVAC / GLLOGOC

A. TË DHËNAT PËR NJËSINË KADASTRALE / PODACI O KATASTARSKOJ JEDINICI / CADASTRAL UNIT DATA

Numri i njësisë kadastrale Broj katastarske jedinice Cad. Unit. No.	Lloji i njësisë Vrsta Jedinice Unit Type	Lloji i pronës Vrsta imovine Property Type	Zona U/R G/S U/R	Sipërfaqja Površina Area (m²)	Përshkrim Opis Description	Krijuar më datën Uradjeno na dan Created On	Azhuruar Ažurirano Updated
P-70314035-01981-0	**PARCELË / PARCELA / PARCEL**	Pronë shoqërore / Drushtvena Imovina / Socially owned Land	Urban	**3263**		20.08.2020	20.08.2020

A.1 ADRESA E NJËSISË KADASTRALE / ADRESA KATASTARSKE JEDINICE /CADASTRAL UNIT ADDRESS

Vendbanimi - adresa Prebivaliste - adresa Resident - address	Kodi Postal Poštanski Kod Postal Code	Hollësitë e adresës Pojedinosti adrese Address Details	Krijuar më datën Uradjeno na dan Created On	Azhuruar Ažurirano Updated
FUSH GJER-FUSH GJER/FUSH GJER-FUSH GJER/FUSH GJER-FUSH GJER			20.08.2020	20.08 2020

A.2 LLOJI I SHFRYTËZIMIT / VRSTA KORISCENJA / TYPE OF USE

Numri Broj Number	Lloji i shfrytëzimit të parcelës Vrsta koriscenja parcele Parcel Type Of Use	Shfrytëzimi aktual i parcelës Trenutno koriscenje parcele Parcel Current Use	Kualiteti i klasës Kvalitet klase Quality Class	Sipërfaqja (m²) Površina (m²) Area (m²)
4	Tokë Ndërtimore/Gradjevinsko zemljište/Construction land	Truall/Zemlište/Land		3263

B. PRONARI/POSEDUESI - VLASNIK/DRŽALAC - OWNER/POSSESSOR

Të drejtat Prava Rights	Emri Ime Name	Nr. personal Licni broj ID. No.	Vendbanimi Prebivaliste Resident	Kodi postal Poštanski kod Postal code	Hollësitë e adresës Pojedinosti adrese Address details	Pjesa e pronës Deo imovine Share quota	Pershkrimi Opis Description	Azhuruar Ažurirano Updated
Posedim individual / Individualna Drzavina / Single possessor	**Komuna e Gllogocit**	600316708	GLLOGOC / GLOGOVAC / GLLOGOC /		FEHMI DHE XHEVË LLADROVCI	1/1		20.08.2020

REPUBLIKA E KOSOVËS / REPUBLIKA KOSOVA / REPUBLIC OF KOSOVO

QEVERIA E KOSOVËS / VLADA KOSOVA /GOVERNMENT OF KOSOVA

MINISTRIA E MJEDISIT, PLANIFIKIMIT HAPËSINOR DHE INFRASTRUKTURËS
MINISTARSTVO ŽIVOTNE SREDINE, PROSTORNOG PLANIRANJA I INFRASTRUKTURE
MINISTRY OF ENVIRONMENT, SPATIAL PLANNING AND INFRASTRUCTURE

AGJENCIA KADASTRALE E KOSOVËS/ KATASTARSKA AGENCIJA KOSOVA/ KOSOVA CADASTRAL AGENCY

KOPJA E PLANIT / KOPIJA PLANA / COPY PLAN

Zyra Kadastrale Komunale/ Opštinska Katastarska Kancelarija /Municipal Cadastral Office : GLLOGOC

Zona Kadastrale / Katastarska Zona / Cadastral Zone: Komoran

Njësia/Jedinica/Unit	Tipi/Vrsta/Type	Sipërfaqja/Površina/Area m²
P-70314035-01981-0	Parcelë / Parcela / Parcel	3263

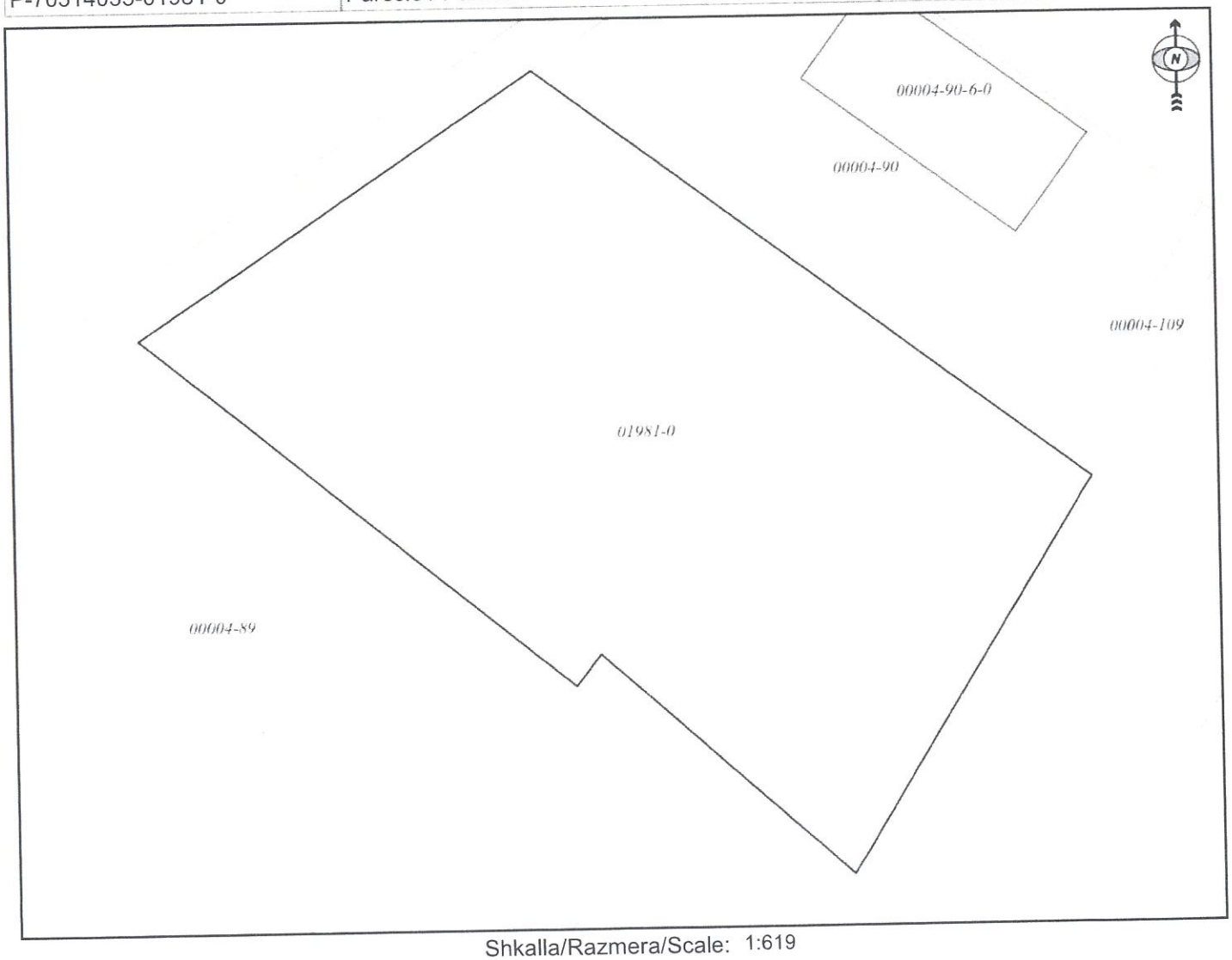

Shkalla/Razmera/Scale: 1:619

Punoi/Obradio/Created:

Data/ Data/Date: 10.03.2022

Koha/ Vreme/ Time: 09:03:09

Nënshkrimi/Potpis/Signature:

Shënim/Beleška/Note:

Aprovoi/Usvojio/Aproved: Drejtori/Direktor/Director

Nënshkrimi/Potpis/Signature:

Republika e Kosovës

Republika Kosova-Republic of Kosovo

Qeveria - Vlada - Government

Ministria e Mjedisit, Planifikimit Hapësinor dhe Infrastrukturës / Ministarstvo Životne Sredine, Prostornog Planiranja i Infrastrukture / Ministry of Environment, Spatial Planning and Infrastructure

AGJENCIA KADASTRALE E KOSOVËS / KATASTARSKA AGENCIJA KOSOVA / KOSOVO CADASTRAL AGENCY

CERTIFIKATË / CERTIFIKAT / CERTIFICATE

NJËSIA KADASTRALE / KATASTARSKA JEDINICA / CADASTRAL UNIT : P-70314035-01987-0

Numri i lëndës / Broj Predmet / Case Referent Number:	**13/07/2022**
Data dhe koha e lëshimit / Datum i vreme izdavanja / Date and time of submission:	13.07.2022 - 08:15
Komuna / Opština / Municipality:	GLLOGOC / GLOGOVAC / GLLOGOC
Zona kadastrale / Katastarska Zona / Cadastral Zone:	Komoran / Komorane / Kamaran
Zyra Kadastrale Komunale / Opštinska Katastarska Kancelarija / Municipal Cadastral Office:	GLLOGOC / GLOGOVAC / GLLOGOC

A. TË DHËNAT PËR NJËSINË KADASTRALE / PODACI O KATASTARSKOJ JEDINICI / CADASTRAL UNIT DATA

Numri i njësisë kadastrale Broj katastarske jedinice Cad. Unit. No.	Lloji i njësisë Vrsta Jedinice Unit Type	Lloji i pronës Vrsta imovine Property Type	Zona U/R G/S U/R	Sipërfaqja Površina Area (m²)	Përshkrim Opis Description	Krijuar më datën Uradjeno na dan Created On	Azhuruar Ažurirano Updated
P-70314035-01987-0	**PARCELË / PARCELA / PARCEL**	Pronë shoqërore / Drushtvena Imovina / Socially owned Land	Urban	**2075**	SIPAS KERKESE SE TERENIT 07/942/52838 ME DT. 03.09.2019	12.07.2022	13.07.2022

A.1 ADRESA E NJËSISË KADASTRALE / ADRESA KATASTARSKE JEDINICE /CADASTRAL UNIT ADDRESS

Vendi i quajtur Mesto zvano Called place	Kodi Postal Poštanski Kod Postal Code	Emri i rrugës Naziv ulice Street name	Krijuar më datën Uradjeno na dan Created On	Azhuruar Ažurirano Updated
FUSHA GJER-FUSH GJER		IBRAHIM RUGOVA	12.07.2022	13.07.2022

REPUBLIKA E KOSOVËS - REPUBLIKA KOSOVO - KOMUNA GLLOGOC - OPŠTINA GLOGOVAC - MUNICIPALITI GLLOGOC

F. Shaqiri

Zyrtari përgjegjës / Odgovorno lice / Official person

A.2 LLOJI I SHFRYTËZIMIT / VRSTA KORISCENJA / TYPE OF USE

Numri Broj Number	Lloji i shfrytëzimit të parcelës Vrsta koriscenja parcele Parcel Type Of Use	Shfrytëzimi aktual i parcelës Trenutno koriscenje parcele Parcel Current Use	Kualiteti i klasës Kvalitet klase Quality Class	Sipërfaqja (m²) Površina (m²) Area (m²)
1	Tokë Ndërtimore/Gradjevinsko zemljište/Construction land	Truall/Zemliste/Land		2075

B. PRONARI/POSEDUESI - VLASNIK/DRŽALAC - OWNER/POSSESSOR

Të drejtat Prava Rights	Emri Ime Name	Nr. personal Licni broj ID. No.	Vendbanimi Prebivaliste Resident	Kodi postal Poštanski kod Postal code	Hollësitë e adresës Pojedinosti adrese Address details	Pjesa e pronës Deo imovine Share quota	Pershkrimi Opis Description	Azhuruar Ažurirano Updated
Posedim individual / Individualna Drzavina / Single possessor	**Komuna e Gllogocit**	600316708	GLLOGOC / GLOGOVAC / GLLOGOC /		FEHMI DHE XHEVË LLADROVCI	**1/1**		12.07.2022

REPUBLIKA E KOSOVËS - REPUBLIKA KOSOVO - KOMUNA GLLOGOC - OPŠTINA GLOGOVAC

F. Shaqiri

Zyrtari përgjegjës / Odgovorno lice / Official person

REPUBLIKA E KOSOVËS / REPUBLIKA KOSOVA / REPUBLIC OF KOSOVO

QEVERIA E KOSOVËS / VLADA KOSOVA /GOVERNMENT OF KOSOVA

MINISTRIA E MJEDISIT, PLANIFIKIMIT HAPËSINOR DHE INFRASTRUKTURËS
MINISTARSTVO ŽIVOTNE SREDINE, PROSTORNOG PLANIRANJA I INFRASTRUKTURE
MINISTRY OF ENVIRONMENT, SPATIAL PLANNING AND INFRASTRUCTURE

AGJENCIA KADASTRALE E KOSOVËS/ KATASTARSKA AGENCIJA KOSOVA/ KOSOVA CADASTRAL AGENCY

KOPJA E PLANIT / KOPIJA PLANA / COPY PLAN

Zyra Kadastrale Komunale/ Opštinska Katastarska Kancelarija /Municipal Cadastral Office : GLLOGOC

Zona Kadastrale / Katastarska Zona / Cadastral Zone: Komoran

Njësia/Jedinica/Unit	Tipi/Vrsta/Type	Sipërfaqja/Površina/Area m²
P-70314035-01987-0	Parcelë / Parcela / Parcel	2075

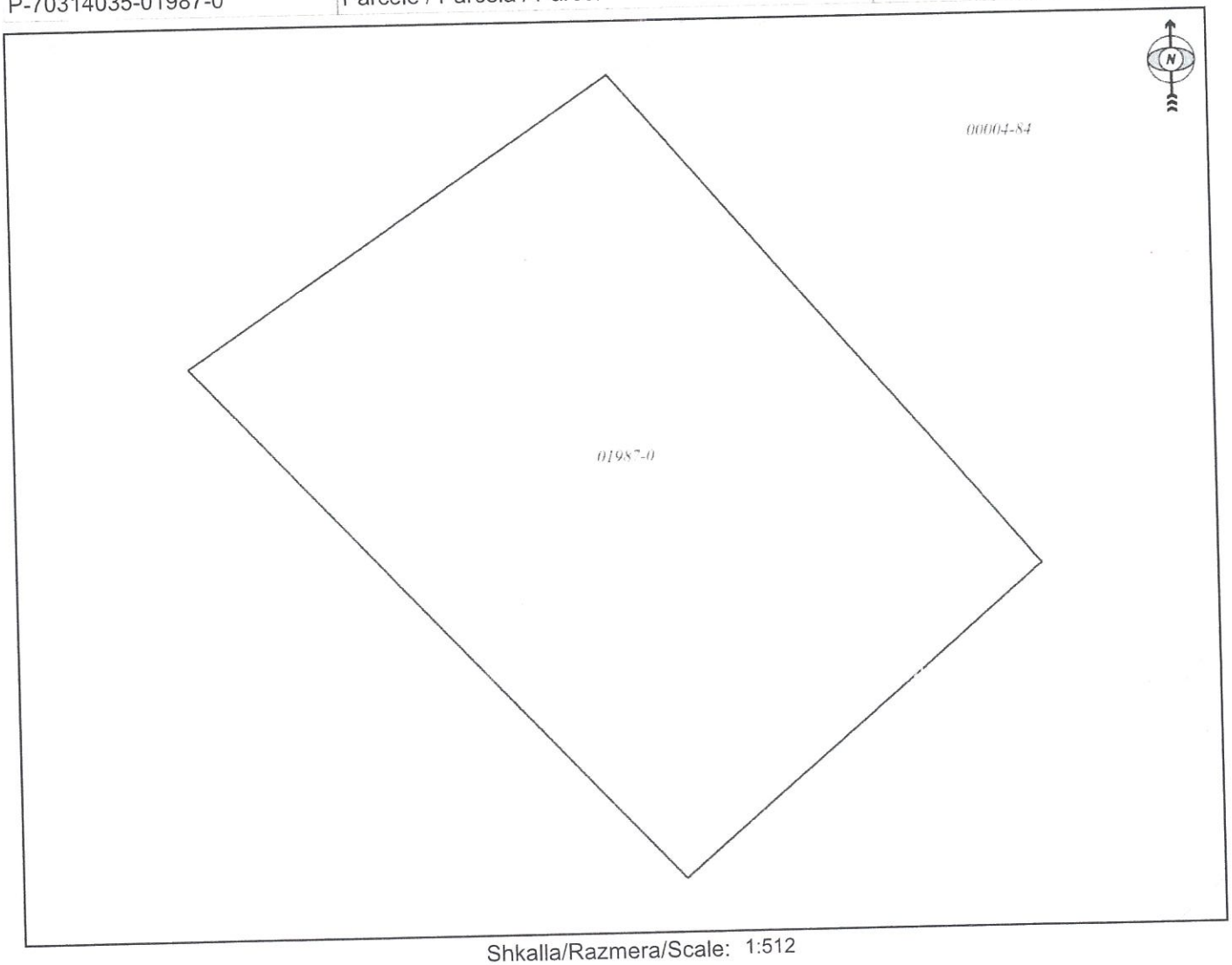

Shkalla/Razmera/Scale: 1:512

Punoi/Obradio/Created:

Data/ Data/Date: 13.07.2022

Koha/ Vreme/ Time: 08:17:46

Nënshkrimi/Potpis/Signature:

Shënim/Beleška/Note:

Aprovoi/Usvojio/Aproved:

Nënshkrimi/Potpis/Signature:

Drejtori/Direktor/Director

REPUBLIKA E KOSOVËS / REPUBLIKA KOSOVA / REPUBLIC OF KOSOVO

QEVERIA E KOSOVËS / VLADA KOSOVA /GOVERNMENT OF KOSOVA

MINISTRIA E MJEDISIT, PLANIFIKIMIT HAPËSINOR DHE INFRASTRUKTURËS
MINISTARSTVO ŽIVOTNE SREDINE, PROSTORNOG PLANIRANJA I INFRASTRUKTURE
MINISTRY OF ENVIRONMENT, SPATIAL PLANNING AND INFRASTRUCTURE

AGJENCIA KADASTRALE E KOSOVËS/ KATASTARSKA AGENCIJA KOSOVA/ KOSOVA CADASTRAL AGENCY

KOPJA E PLANIT / KOPIJA PLANA / COPY PLAN

Zyra Kadastrale Komunale/ Opštinska Katastarska Kancelarija /Municipal Cadastral Office : GLLOGOC

Zona Kadastrale / Katastarska Zona / Cadastral Zone: Korroticë E Epërme

Njësia/Jedinica/Unit	Tipi/Vrsta/Type	Sipërfaqja/Površina/Area m²
P-70314016-00034-0	Parcelë / Parcela / Parcel	8128

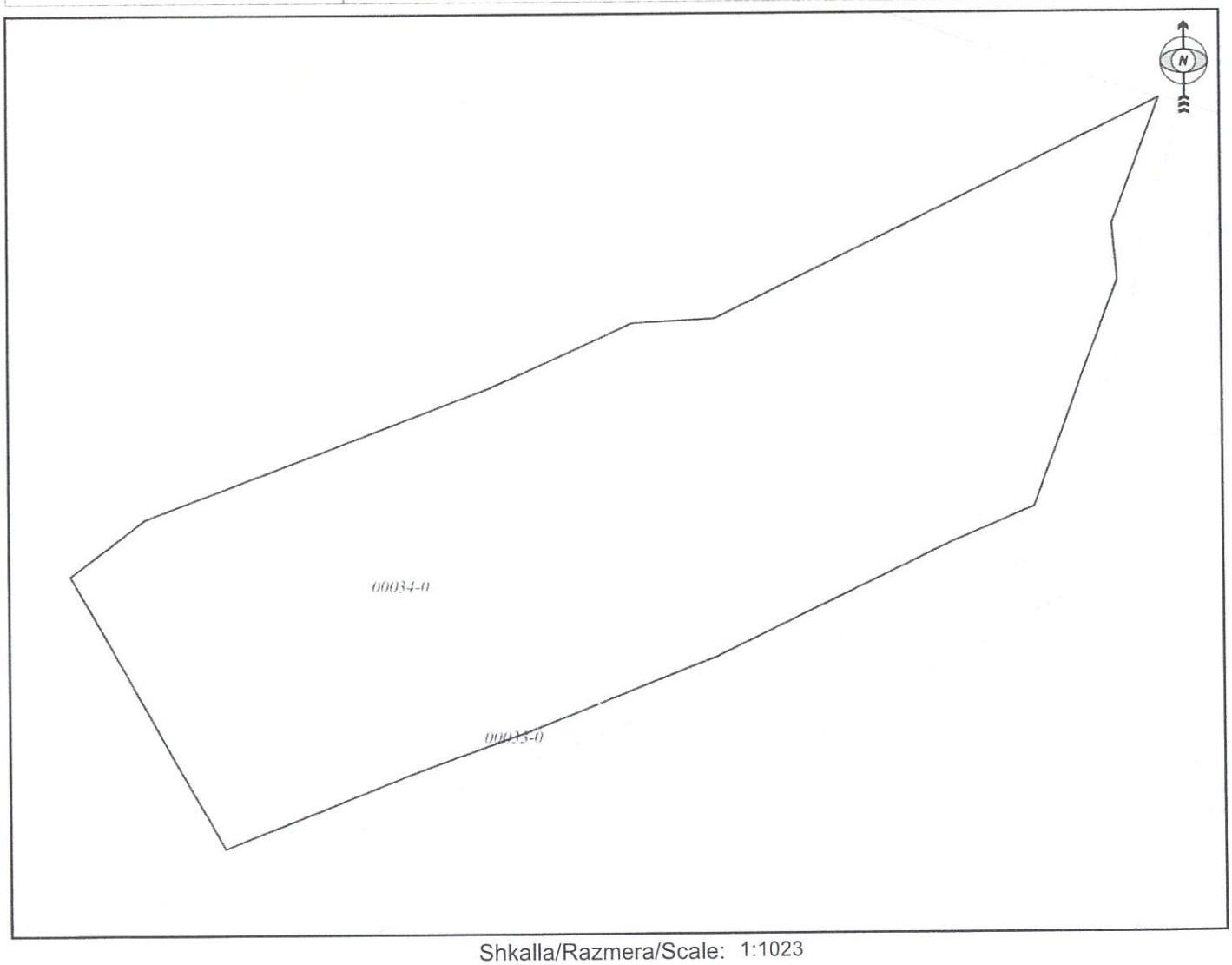

Shkalla/Razmera/Scale: 1:1023

Punoi/Obradio/Created:

Data/ Data/Date: 12.07.2022

Koha/ Vreme/ Time: 01:59:21

Nënshkrimi/Potpis/Signature:

Shënim/Beleška/Note:

REPUBLIKA E KOSOVËS · REPUBLIKA KOSOVA · REPUBLIC OF KOSOVO · KOMUNA GLLOGOC · MUNICIPALITY GLLOGOC

Aprovoi/Usvojio/Aproved: Drejtori/Direktor/Director

Nënshkrimi/Potpis/Signature:

Republika e Kosovës

Republika Kosova-Republic of Kosovo

Qeveria - Vlada - Government

Ministria e Mjedisit, Planifikimit Hapësinor dhe Infrastrukturës / Ministarstvo Životne Sredine, Prostornog Planiranja i Infrastrukture / Ministry of Environment, Spatial Planning and Infrastructure

AGJENCIA KADASTRALE E KOSOVËS / KATASTARSKA AGENCIJA KOSOVA / KOSOVO CADASTRAL AGENCY

CERTIFIKATË / CERTIFIKAT / CERTIFICATE

NJËSIA KADASTRALE / KATASTARSKA JEDINICA / CADASTRAL UNIT : P-70314016-00034-0

Numri i lëndës / Broj Predmet / Case Referent Number:	**07-464/01-1207/22**
Data dhe koha e lëshimit / Datum i vreme izdavanja / Date and time of submission:	12.07.2022 - 13:57
Komuna / Opština / Municipality:	GLLOGOC / GLOGOVAC / GLLOGOC
Zona kadastrale / Katastarska Zona / Cadastral Zone:	Korroticë E Epërme / Gornja Koretica / Korroticë E Epërme
Zyra Kadastrale Komunale / Opštinska Katastarska Kancelarija / Municipal Cadastral Office:	GLLOGOC / GLOGOVAC / GLLOGOC

A. TË DHËNAT PËR NJËSINË KADASTRALE / PODACI O KATASTARSKOJ JEDINICI / CADASTRAL UNIT DATA

Numri i njësisë kadastrale Broj katastarske jedinice Cad. Unit. No.	Lloji i njësisë Vrsta Jedinice Unit Type	Lloji i pronës Vrsta imovine Property Type	Zona U/R G/S U/R	Sipërfaqja Površina Area (m²)	Përshkrim Opis Description	Krijuar më datën Uradjeno na dan Created On	Azhuruar Ažurirano Updated
P-70314016-00034-0	**PARCELË / PARCELA / PARCEL**	Pronë shoqërore / Društvena Imovina / Socially owned Land	Rural	**8128**			

A.1 ADRESA E NJËSISË KADASTRALE / ADRESA KATASTARSKE JEDINICE /CADASTRAL UNIT ADDRESS

Vendi i quajtur Mesto zvano Called place	Kodi Postal Poštanski Kod Postal Code	Emri i rrugës Naziv ulice Street name	Krijuar më datën Uradjeno na dan Created On	Azhuruar Ažurirano Updated
MAJA MADHE-MAJA MADH				

REPUBLIKA E KOSOVËS · REPUBLIKA KOSOVO · KOMUNA GLLOGOC · OPŠTINA GLOGOVAC · MUNICIPALITY GLLOGOC

Zyrtari përgjegjës / Odgovorno lice / Official person

A.2 LLOJI I SHFRYTËZIMIT / VRSTA KORISCENJA / TYPE OF USE

Numri Broj Number	Lloji i shfrytëzimit të parcelës Vrsta koriscenja parcele Parcel Type Of Use	Shfrytëzimi aktual i parcelës Trenutno koriscenje parcele Parcel Current Use	Kualiteti i klasës Kvalitet klase Quality Class	Sipërfaqja (m²) Površina (m²) Area (m²)
1	Tokë Tjetër/Ostalo Zemljiste/OtherLand	Jo Pjellore/Neplodno/Unproductive		8128

B. PRONARI/POSEDUESI - VLASNIK/DRŽALAC - OWNER/POSSESSOR

Të drejtat Prava Rights	Emri Ime Name	Nr. personal Licni broj ID. No.	Vendbanimi Prebivaliste Resident	Kodi postal Poštanski kod Postal code	Hollësitë e adresës Pojedinosti adrese Address details	Pjesa e pronës Deo imovine Share quota	Pershkrimi Opis Description	Azhuruar Ažurirano Updated
Posedim individual / Individualna Drzavina / Single possessor	**Komuna e Gllogocit**	600316708	GLLOGOC / GLOGOVAC / GLLOGOC /		FEHMI DHE XHEVË LLADROVCI	**1/1**		

REPUBLIKA E KOSOVËS · REPUBLIKA KOSOVA · REPUBLIC OF KOSOVO · KOMUNA GLLOGOC · OPSTINA GLOGOVAC · MUNICIPALITY

Zyrtari përgjegjës / Odgovorno lice / Official person

Printuar nga / Odštampani od / Printed by: Lirie.Fazliu | P-70314016-00034-0 |

NGASTRAT KADASTRALE 438/4 SIP.2559 M^2 DHE 438/5 ME SIP.1838 M^2 , ZK.GLLOBAR

NGASTRA KADASTRALE 140-3 ME SIP:19220 M², ZONA KADASTRALE ÇIKATOVË RE

NGASTRA KADASTRALE 1032/2 ME SIP.5661 M^2 , ZK.GLLOGOC

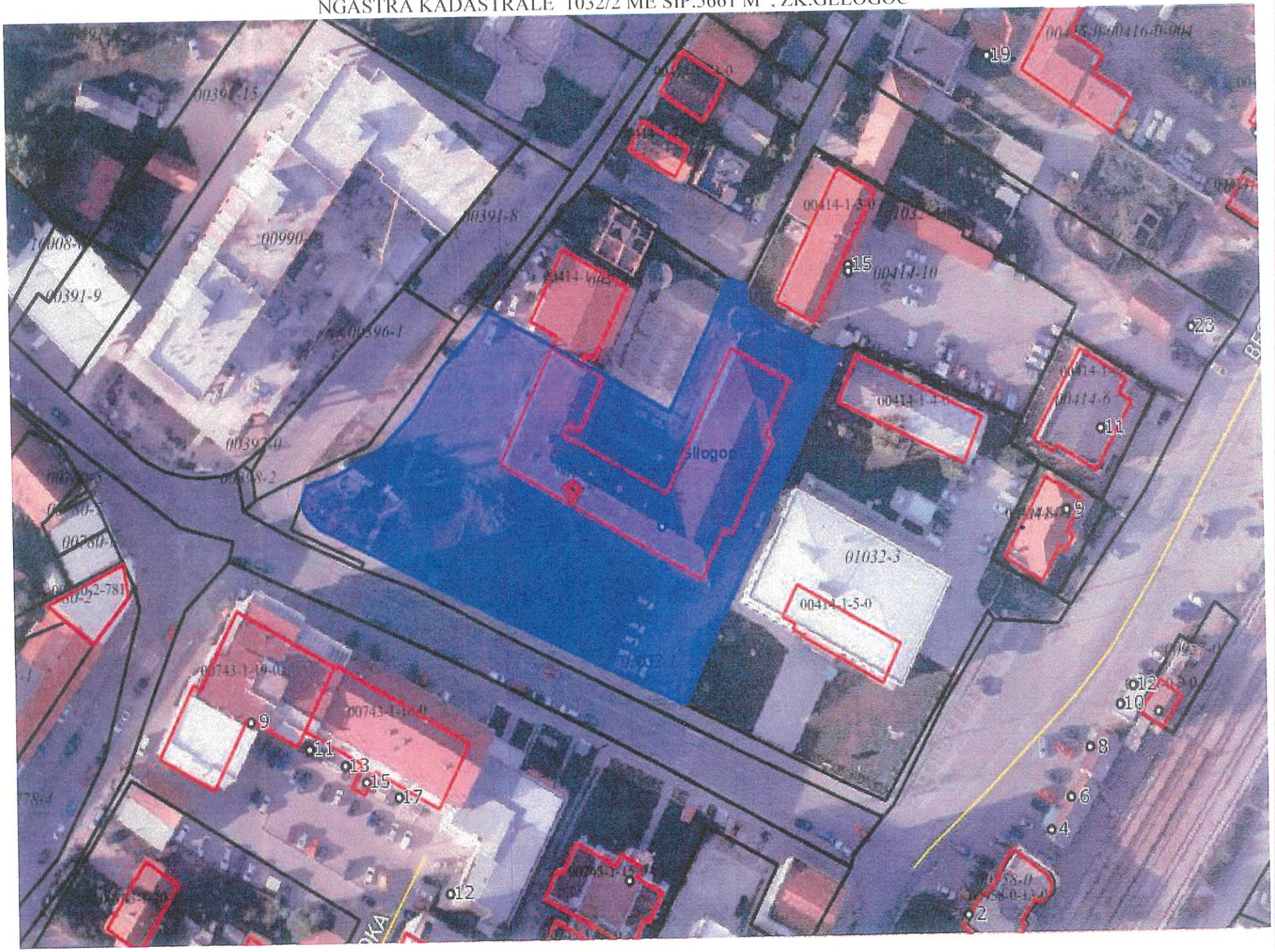

NGASTRAT KADASTRALE 1987-0 ME SIP:2075 M², 4-124 SIP.6963 M², 1980-0 SIP.2003 DHE 1981-0 SIP.3236 M²

ZONA KADASTRALE KOMORAN

,NGASTRAT KADASTRALE 244-4 DHE 244-5, ZONA KADASTRALE KOMORAN

NGASTRA KADASTRALE 34-0 ME SIP:8128 M², ZONA KADASTRALE KORROTICË E EPËRME
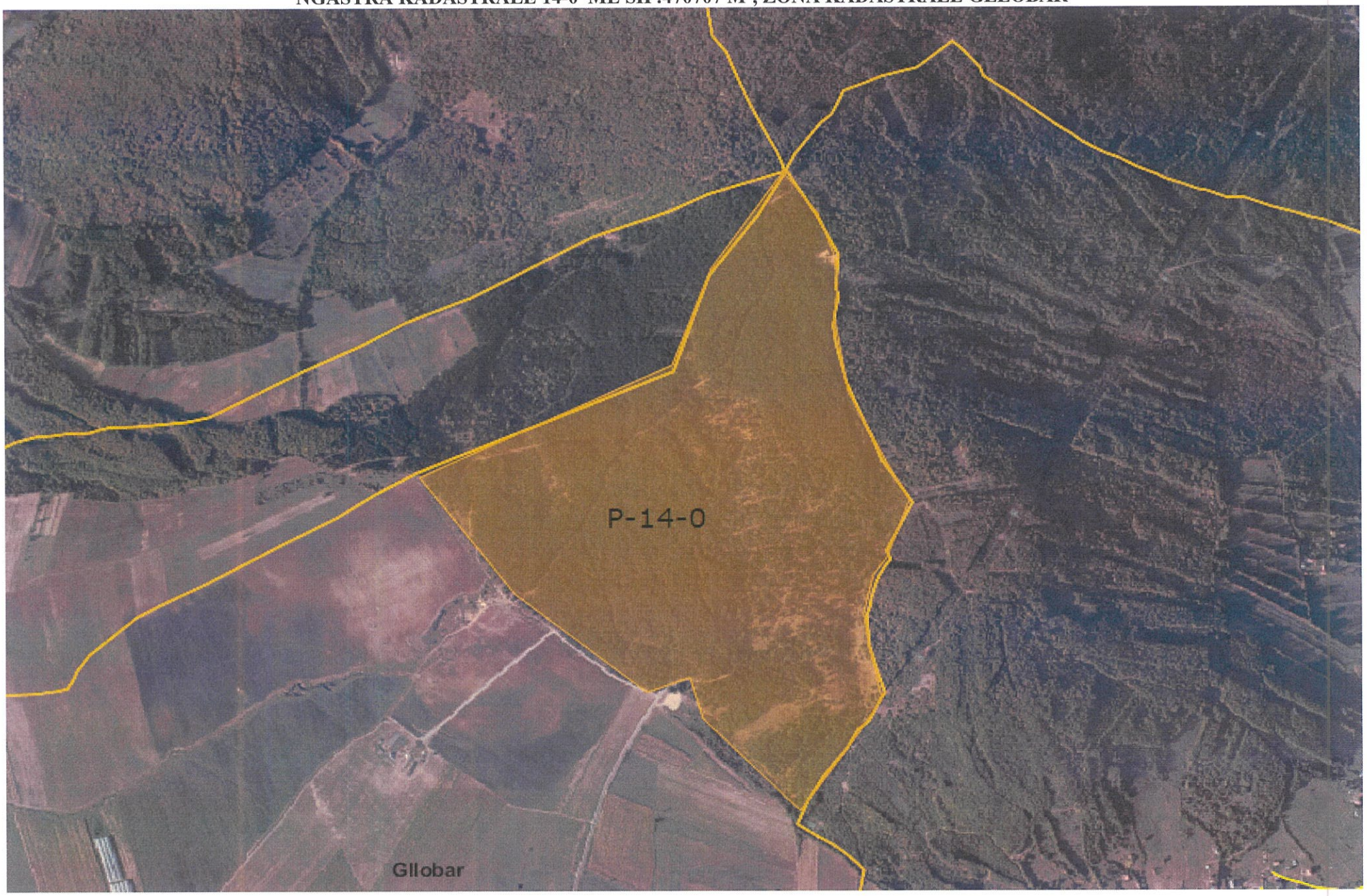
NGASTRA KADASTRALE 14-0 ME SIP:470707 M^2, ZONA KADASTRALE GLLOBAR