



Republika e Kosovës
Komuna e Glllogocit
Kuvendi i Komunës



12 Nr 400/01-28767 dt. 30.07 2020

Bazuar në nenin 11,12, dhe 40, të Ligjit Nr.03/L-040, për Vetëqeverisjen Lokale të Republikës së Kosovës, nenit 34,pika 34.6, të Statutit të Komunës së Drenasit, nenit 10 paragrafi 2 nen paragrafi 2.2 , të Ligjit Nr.04/L-174, për Planifikimin Hapësinor, Vendimit Nr.632 për dhënien e Pëlqimit për Miratim të Planit Zhvillimor Komunal të Glllogocit 2020-2028, nga Departamenti për Planifikim Hapësinor, Ndërtim dhe Banim, Ministria e Ekonomisë dhe Ambientit, të inicuar dhe hartuar nga Komuna e Glllogocit. Kuvendi i Komunës së Drenasit në mbledhjen e mbajtur me datë 30. 07.2020, miratoj këtë:

V E N D I M

PËR MIRATIMIN E PLANIT ZHVILLIMOR KOMUNAL TË GLLLOGOCIT 2020-2028

Neni 1

Kuvendi i Komunës së Glllogocit të miratoj propozim vendimin për miratimin e Planit Zhvillimor Komunal të Glllogocit për periudhën 2020-2028.

Neni 2

Pjesë përbërëse e këtij vendimi është Plani Zhvillimor Komunal i Glllogocit për periudhën, 2020-2028.

Neni 3

Plani Zhvillimor Komunal i Glllogocit 2020-2028, është hartuar nga Drejtoria për Planifikim Urban dhe Mbrojtje të Mjedisit në koordinim me drejtoritë sektoriale dhe burimet njerëzore brenda Komunës.

Neni 4

Për zbatimin e Planit Zhvillimor Komunal të Glllogocit për periudhën 2020-2028, përgjegjëse është Drejtoria për Planifikim Urban dhe Mbrojtje të Mjedisit e Komunës së Glllogocit.

Neni 5

Dokumenti i planifikimit hapësinor sipas nenit 1 të këtij propozim vendimi duhet të jetë në gjuhë zyrtare dhe së paku në 3 (kopje) të shtypura e të vulosura dhe 3 kopje digjitale.

Neni 6

Ky vendim hynë në fuqi 15,ditë nga dita e regjistrimit dhe vlerësimit të ligjshmërisë nga MAPL-ja si dhe 7 ditë pasë publikimit në Ueb faqen zyrtare të Komunës.

Vendimi i dërgohet:
-Zyrës së Kryetarit
-Drejtorisë Përkatëse
-Zyrës së Kuvendit
-Arkivit



Kryesuesi i Kuvendit të Komunës

Halil Halilaj







Republika e Kosovës

Republika Kosovo-Republic of Kosovo

Qeveria - Vlada - Government

Ministria e Mjedisit, Planifikimit Hapësinor dhe Infrastrukturës / Ministarstvo Životne Sredine, Prostornog Planiranja i Infrastrukture /
Ministry of Environment, Spatial Planning and Infrastructure

AGJENCIA KADASTRALE E KOSOVËS / KATASTARSKA AGENCIJA KOSOVA / KOSOVO CADASTRAL AGENCY

CERTIFIKATË / CERTIFIKAT / CERTIFICATE

PERSONI / OSOBA / PERSON : ZOGU MURTEZ

Numri i lëndës / Broj Predmet / Case Referent Number: 07-942-30/03/2022
Data dhe koha e lëshimit / Datum i vreme izdavanja / Date and time of submission: 31.03.2022 - 08:29
Komuna / Opština / Municipality: GLOGOC / GLOGOVAC / GILLOGOC
Zyra Kadastrale Komunale / Opštinska Katastarska Kancelarija / Municipal Cadastral Office: GLOGOC / GLOGOVAC / GILLOGOC

A. TË DHËNAT PËR PERSONIN / PODACI O OSOBI / PERSON'S DATA

Mbiemri/Emri i afarizmit (biznesit) Prezime/Naziv poslovanja (biznisa) Last Name / Business Name	Emri Ime First Name	Emri i babait Ime oca Father's Name	Gjinia Pol Gender	Nr. personal/ biznesit Lieni broj/broj poslovanja ID. No.	Shteti i shtetësisë apo regjistrimit Drzava državljanstva ili uknjiženja Country of citizenship	Ditëlindja/Data e themelimit Rodendan/Dan osnivanja Date of Birth/Establishment	Krijuar më datën Uradjeno na dan Created On	Azhuruar Azurirano Updated
ZOGU	MURTEZ	RIZAH	Mashkull / Musko / Male	1015707522	KOSOVA / KOSOVA / KOSOVO	15.05.1945		10.10.2013

A.1 ADRESA E PERSONIT / ADRESA OSOBE / PERSON'S ADDRESS

Vendbanimi Prebivaliste Resident	Kodi Postal Poštanski Kod Postal Code	Hollësitë e adresës Pojednosti adrese Address Details	Adresa tjetër Druga adresa Other address	Azhuruar Azurirano Updated
Kodra e Diellit / Kodra e Diellit / Kodra e Diellit		ZONA LINDORE 15		10.10.2013



B. NJESIA KADASTRALE/ KATASTARSKA JEDINICA/CADASTRAL UNIT

Njesia kadastrale Katastarska jedinica Cadastral unit	Komuna / Opština / Municipality	Zona kadastrale Katastarska zona Cadastral zone	Lloji i njësië Vrsta jedinice Unit type	Tipi i pronës Tip imovine Property Type Lloji i pronës Vrsta imovine Property kind	Kati/ Katet Br.Sprat a/ Spratova Floor number	Vendi i quajtur Zvano mesto Place name	Sipërfaqja Površina Area	Shfrytëzimi aktual/Kultura- klasa Aktualna upotreba/ Kultura-klasa Actual use/Culture-class	Pjesa e pronës Deo imovine Share quota	Lloji i së drejtës Vrsta prava Type of the right	Azhuruar Azurirano Updated
O-70315016-21-1-1-0	GLLOGOC / GLOGOVAC / GLLOGOC	Gillogoc / Glogovac / Gillogoc	PJESA e NDËRTESESË / DELOVA ZGRADA / part of building	Shoqërorë Društvena Socially / U	P	GLLOGOC / GLOGOVAC / GLLOGOC	61	Banesë / Stan / Apartment /	1 / 1	Pronësi individuale (Një Pronarë) / Individualno Vlasništvo (1 V1.) / Single Owner	10.10.2013



[Handwritten signature]

Zyrtari përgjegjës / Odgovoran Učesnik / Official person



Republika e Kosovës

Republika Kosova-Republic of Kosova

Qeveria -Vlada-Government

Ministria e Mjedisit dhe Planifikimit Hapësinor /Ministarstvo Sredine i Prostornog Planiranja/Ministry of Environment and Spatial Planning

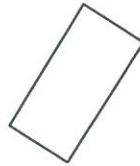
AGJENCIA KADASTRALE E KOSOVËS/ KATASTARSKA AGENCIJA KOSOVA/ KOSOVA CADASTRAL AGENCY

KOPJA E PLANIT / KOPIJA PLANA / COPY PLAN

Zyra Kadastrale Komunale/ Opštinska Katastarska Kancelarija /Municipal Cadastral Office : GLLOGOVC

Zona Kadastrale / Katastarska Zona / Cadastral Zone: Glllogoc

Njësia/Jedinica/Unit	Tipi / vrsta / Type	Siperfaqja/Povrsina/Area
O-70315016-21-1-1-0	banesë	61



O-70315016-21-1-1-0

Shkalla/Razmera/Scale : 500

Punoi/ Obradio/ Created:

Data/ Data/ Date: 04.04.2021

Koha/ Vreme/ Time

Nënshkrimi/Potpis/Signature

Shenime/Beleske/Note:

Aprovoi /Usqirë/Approved : MCO GLLOGOVC direct

Nënshkrimi /Potpis/Signature





Republika e Kosovës
Republic of Kosovo
Qeveria - Vlada - Government
Ministria e Mjedisit, Planifikimit Hapësinor dhe Infrastrukturës / Ministarstvo Životne Sredine, Prostornog Planiranja i Infrastrukture /
Ministry of Environment, Spatial Planning and Infrastructure
AGJENCIA KADASTRALE E KOSOVËS / KATASTARSKA AGENCIJA KOSOVA / KOSOVO CADASTRAL AGENCY

CERTIFIKATË / CERTIFIKAT / CERTIFICATE

NJËSIA KADASTRALE / KATASTARSKA JEDINICA / CADASTRAL UNIT : O-70315016-00743-1-20-1-0

Numri i lëndës / Broj Predmet / Case Referent Number: 07-942-30/03/2022
Data dhe koha e leshimit / Datum i vreme izdavanja / Date and time of submission: 30.03.2022 - 14:23
Komuna / Opština / Municipality: GLOGOC / GLOGOVAC / GLOGOC
Zona kadastrale / Katastarska Zona / Cadastral Zone: Glogoc / Glogovac / Glogoc
Zyra Kadastrale Komune / Opštinska Katastarska Kancelarija / Municipal Cadastral Office: GLOGOC / GLOGOVAC / GLOGOC

A. TË DHËNAT PËR NJËSINË KADASTRALE / PODACI O KATASTARSKOJ JEDINICI / CADASTRAL UNIT DATA

Numri i njësisë kadastrale Broj katastarske jedinice Cad. Unit. No.	Lloji i njësisë Vrsta jedinice Unit Type	Lloji i pronës Vrsta imovine Property Type	Zona U/R G/S U/R	Sipërfaqja Površina Area (m ²)	Përkthim Opis Description	Krijuar më datën Uradjeno na dan Created On	Azhuruar Azurirano Updated
O-70315016-00743-1-20-1-0	PJESA E NDËRTESES / DELOVA ZGRADA / PART OF BUILDING	Shogerore / Društvena / Socially	U	61	BANES	19.09.2018	

A.1 ADRESA E NJËSISË KADASTRALE / ADRESA KATASTARSKJE JEDINICE / CADASTRAL UNIT ADDRESS

Vendi i kualitur Mesto zvano Called place	Kodi Postal Poštanski Kod Postal Code	Emri i rrugës Naziv ulice Street name	Krijuar më datën Uradjeno na dan Created On	Azhuruar Azurirano Updated
		"HASAN PRISHTINA I KATI-P H-1		19.09.2018



A.4 PJESË E NDËRTESES / DEO ZGRADE / PART OF BUILDING

Numri i pjeses së ndërtësës Broj deo zgrade Part of building number	Lloji i p. ndërtësës Vista d. zgrade Part of building type	Shtfytëzimi aktual Trenutno korišćenje Current use	Sipërfaqja Površina Area (m ²)	Nr. dhomave Br. sobe No Rooms	Kati nr. Sprat br. Floor no.	Hyrja nr. Ulaz br. Entrance no.	Cmimi i kontraktuar Ugovorena cena Contract Price	Azhuruar Azurirano Updated
O-70315016-00743-1-20-1-0	Banimi/Stanoivanje/Housing	Banesë/San/Apartment	61		KATI-P	H-1		19.09.2018

B. PRONAR/POSEDUESI - VLASNIK/DRŽALAC - OWNER/POSSESSOR

Të drejtat Prava Rights	Emri Ime Name	Nr. personal Licen broj ID. No.	Vendbanimi Prebivaliste Resident	Kodi postial Poštanski kod Postal code	Hollësitë e adresës Pojednosti adrese Address details	Pjesa e pronës Deo imovine Share quota	Pershkrimi Opis Description	Azhuruar Azurirano Updated
Pronësi individuale (Një Pronarë) / Individualno Vlasništvo (1 Vl.) / Single Owner	Halilaj Xhyla (Ramadan)	1014690626	GLLOGOC / GLOGOVAC / GLLOGOC /		Glogoc Rr. Rasim Kapiqa	1/1	KONTRAT MBI BLEJENJE BANESËS LRP NR REND 1581-2013 LRP REF 158-2013 DT 11.11.2013	19.09.2018





Republika e Kosovës

Republika Kosova-Republic of Kosovo

Qeveria -Vlada-Government

Ministria e Mjedisit dhe Planifikimit Hapësinor /Ministarstvo Sredine i Prostornog Planiranja/Ministry of Environment and Spatial Planning

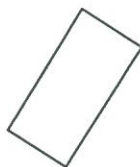
AGJENCIA KADASTRALE E KOSOVËS/ KATASTARSKA AGENCIJA KOSOVA/ KOSOVA CADASTRAL AGENCY

KOPJA E PLANIT / KOPIJA PLANA / COPY PLAN

Zyra Kadastrale Komunale/ Opštinska Katastarska Kancelarija /Municipal Cadastral Office : GLLOGOVC

Zona Kadastrale / Katastarska Zona / Cadastral Zone: Glllogoc

Njësia/Jedinica/Unit	Tipi / vrsta / Type	Siperfaqja/Povrsina/Area
O-70315016-00743-1-20-1-0	banesë	61



O-70315016-00743-1-20-1-0

Shkalla/Razmera/Scale : 500

Punoi/ Obradio/ Created:

Data/ Data/ Date: 04.04.2021

Koha/ Vreme/ Time

Nënshkrimi/Potpis/Signature

Shenime/Beleske/Note:

Aprovoi /Usvojeno/Approved MCC GLLLOGOVC direktor

Nënshkrimi /Potpis/Signature





Republika e Kosovës

Republica Kosova-Republic of Kosovo

Qeveria - Vlada - Government

Ministria e Mjedistit, Planifikimit Hapësinor dhe Infrastrukturës / Ministarstvo Životne Sredine, Prostornog Planiranja i Infrastrukture /

Ministry of Environment, Spatial Planning and Infrastructure

AGJENCIA KADASTRALE E KOSOVËS / KATASTARSKA AGENCIJA KOSOVA / KOSOVO CADASTRAL AGENCY

CERTIFIKATË / CERTIFIKAT / CERTIFICATE

NJËSIA KADASTRALE / KATASTARSKA JEDINICA / CADASTRAL UNIT : O-70315016-21-2-1-0

Numri i lëndës / Broj Predmet / Case Referent Number:

07-942-30/03/2022
31.03.2022 - 08:31

Data dhe koha e lëshimit / Datum i vreme izdavanja / Date and time of submission:

GLLOGOC / GLOGOVAC / GLLOGOC

Komuna / Opština / Municipality:

Gllogoc / Glogovac / Gllogoc

Zona kadastrale / Katastarska Zona / Cadastral Zone:

GLLOGOC / GLOGOVAC / GLLOGOC

Zyra Kadastrale Komunale / Opštinska Katastarska Kancelarija / Municipal Cadastral Office:

GLLOGOC / GLOGOVAC / GLLOGOC

A. TË DHËNAT PËR NJËSINË KADASTRALE / PODACI O KATASTARSKOJ JEDINICI / CADASTRAL UNIT DATA

Numri i njësisë kadastrale Broj katastarske jedinice Cad. Unit. No.	Lloji i njësisë Vrsta jedinice Unit Type	Lloji i pronës Vrsta inovine Property Type	Zona U/R G/S U/R	Sipërfaqja Površina Area (m ²)	Pershkrim Opis Description	Krijuar më datën Uradjeno na dan Created On	Azhuruar Ažurirano Updated
O-70315016-21-2-1-0	PIJESA E NDËRTESTESËS / DELOVA ZGRADA/ PART OF BUILDING	Shoqërore / Društvena / Socially	U	61	00743-1	27.09.2013	27.08.2020

A.1 ADRESA E NJËSISË KADASTRALE / ADRESA KATASTARSKE JEDINICE / CADASTRAL UNIT ADDRESS

Vendi i quajtur Mesto zvano Called place	Kodi Postal Poštanski Kod Postal Code	Emri i rrugës Naziv ulice Street name	Krijuar më datën Uradjeno na dan Created On	Azhuruar Ažurirano Updated
GLLOGOC		RASIM KIQINA 4 P 2 1-0		27.08.2020



A.4 PJESË E NDËRTESESË / DEO ZGRADE / PART OF BUILDING

Numri i pjeses së ndërtesës Broj deo zgrade Part of building number	Lloji i p. ndërtesës Vrsta d. zgrade Part of building type	Shtyrëzimi aktual Trenimo koriscenje Current use	Sipërfaqja (m ²) Površina Area	Nr. dhomave Br. sobe No Rooms	Kati nr. Sprat br. Floor no.	Hyrja nr. Ulaz br. Entrance no.	Cmimi i kontraktuar Ugovorena cena Contract Price	Azhuruar Ažurirano Updated
O-70315016-21-2-1-0	Banini/Stamovanje/Housing	Banesë/Stan/Apartment	61	3	P	2	EUR	27.08.2020

B. PRONARI/POSEDEUESI - VLASNIK/DRŽALAC - OWNER/POSSESSOR

Të drejtat Prava Rights	Emri Ime Name	Nr. personal Lieni broj ID. No.	Vendbanimi Prebivaliste Resident	Kodi postal Poštanski kod Postal code	Hollësitë e adresës Pojednosti adrese Address details	Pjesa e pronës Deo imovine Share quota	Pershkrimi Opis Description	Azhuruar Ažurirano Updated
Pronësi individuale (Një Pronarë) / Individualno Vlasništvo (1 Vl.) / Single Owner	HOXHHA GANI (ILAZ)	2001103957	///		RASIM KIQINA	1/1		10.10.2013





Republika e Kosovës

Republika Kosova-Republic of Kosova

Qeveria -Vlada-Government

Ministria e Mjedisit dhe Planifikimit Hapësinor /Ministarstvo Sredine i Prostornog Planiranja/Ministry of Environment and Spatial Planning

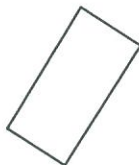
AGJENCIA KADASTRALE E KOSOVËS/ KATASTARSKA AGENCIJA KOSOVA/ KOSOVA CADASTRAL AGENCY

KOPJA E PLANIT / KOPIJA PLANA / COPY PLAN

Zyra Kadastrale Komunale/ Opštinska Katastarska Kancelarija /Municipal Cadastral Office : GLLOGOVC

Zona Kadastrale / Katastarska Zona / Cadastral Zone: Glllogoc

Njësia/Jedinica/Unit	Tipi / vrsta / Type	Siperfaqja/Povrsina/Area
O-70315016-21-2-1-0	banesë	61



O-70315016-21-2-1-0

Punoi/ Obradio/ Created:

Data/ Data/ Date: 04.04.2021

Koha/ Vreme/ Time

Nënshkrimi/Potpis/Signature

Shenime/Beleske/Note:

Shkalla/Razmera/Scale : 500

Aprovoi /Usvojeno/Approved: MCO GLLLOGOVC direktor

Nënshkrimi /Potpis/Signature





Republika e Kosovës

Republica Kosova-Republic of Kosovo

Qeveria - Vlada - Government

Ministria e Mjedistit, Planifikimit Hapësinor dhe Infrastrukturës / Ministarstvo Životne Sredine, Prostornog Planiranja i Infrastrukture /

Ministry of Environment, Spatial Planning and Infrastructure

AGJENCIA KADASTRALE E KOSOVËS / KATASTARSKA AGENCIJA KOSOVA / KOSOVO CADASTRAL AGENCY

CERTIFIKATË / CERTIFIKAT / CERTIFICATE

NJËSIA KADASTRALE / KATASTARSKA JEDINICA / CADASTRAL UNIT : O-70315016-23-2-1-0

Numri i lëndës / Broj Predmet / Case Referent Number: 07-942-30/03/2022
Data dhe koha e lëshimit / Datum i vreme izdavanja / Date and time of submission: 31.03.2022 - 08:35
Komuna / Opština / Municipality: GILLOGOC / GLOGOVAC / GILLOGOC
Zona kadastrale / Katastarska Zona / Cadastral Zone: Gillogoc / Glogovac / Gillogoc
Zyra Kadastrale Komune / Opštinska Katastarska Kancelarija / Municipal Cadastral Office: GILLOGOC / GLOGOVAC / GILLOGOC

A. TË DHËNAT PËR NJËSINË KADASTRALE / PODACI O KATASTARSKOJ JEDINICI / CADASTRAL UNIT DATA

Numri i njësisë kadastrale Broj katastarske jedinice Cad. Unit. No.	Lloji i njësisë Vrsta jedinice Unit Type	Lloji i pronës Vrsta imovine Property Type	Zona U/R G/S U/R	Sipërfaqja Površina Area (m ²)	Pëshkrim Opis Description	Krijuar më datën Uradjeno na dan Created On	Azhuruar Ažurirano Updated
O-70315016-23-2-1-0	PJESA E NDËRTESESË / DELOVA ZGRADA / PART OF BUILDING	Shogjorore / Društvena / Socially	U	59.28	00743-1	27.09.2013	27.08.2020

A.1 ADRESA E NJËSISË KADASTRALE / ADRESA KATASTARSKE JEDINICE / CADASTRAL UNIT ADDRESS

Vendi i quajtur Mesto zvano Called place	Kodi Postal Poštanski Kod Postal Code	Emri i rrugës Naziv ulice Street name	Krijuar më datën Uradjeno na dan Created On	Azhuruar Ažurirano Updated
GILLOGOC		RASIM KIQINA 6 P 2 1-0		27.08.2020



A.4 PJESE E NDËRTESESË / DEO ZGRADE / PART OF BUILDING

Numri i pjeses së ndërtesës Broj deo zgrade Part of building number	Lloji i p. ndërtesës Vrsta d. zgrade Part of building type	Shtyrëzimi aktual Trenutno korišćenje Current use	Sipërfaqja (m ²) Površina (m ²) Area	Nr. dhomave Br. sobe No Rooms	Kati nr. Sprat br. Floor no.	Hyrja nr. Ulaz br. Entrance no.	Cinimi i kontraktuar Ugovorena cena Contract Price	Azhuruar Ažurirano Updated
O-70315016-23-2-1-0	Baninjt/Stanovarije/Housing	Banesë/Stan/Apartment	59.28	2	P	2	EUR	27.08.2020

B. PRONAR/POSEDUESI - VLASNIK/DRŽALAC - OWNER/POSSESSOR

Të drejtat Prava Rights	Emri Ime Name	Nr. personal Licen broj ID. No.	Vendbanimi Prebivaliste Resident	Kodi postal Poštanski kod Postal code	Hollësitë e adresës Pojednostoi adrese Address details	Pjesa e pronës Deo imovine Share quota	Pershkrimi Opis Description	Azhuruar Ažurirano Updated
Pronarësi individuale (Një Pronarë) / Individualno Vlasništvo (1 V1) / Single Owner	HYSENAJ AFRIM (UJKAN)	1015708715	GILLOGOC / GLOGOVAC / GILLOGOC /		RASIM KIQINA	1/1		10.10.2013





Republika e Kosovës

Republika Kosova-Republic of Kosova

Qeveria -Vlada-Government

Ministria e Mjedisit dhe Planifikimit Hapësinor /Ministarsivo Sredine i Prostornog Planiranja/Ministry of Environment and Spatial Planning

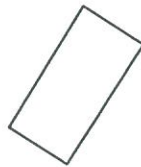
AGJENCIA KADASTRALE E KOSOVËS/ KATASTARSKA AGENCIJA KOSOVA/ KOSOVA CADASTRAL AGENCY

KOPJA E PLANIT / KOPIJA PLANA / COPY PLAN

Zyra Kadastrale Komunale/ Opštinska Katastarska Kancelarija /Municipal Cadastral Office : GLLOGOVC

Zona Kadastrale / Katastarska Zona / Cadastral Zone: Gllogoc

Njësia/Jedinica/Unit	Tipi / vrsta / Type	Siperfaqja/Povrsina/Area
O-70315016-23-2-1-0	banesë	59.28



O-70315016-23-2-1-0



Shkalla/Razmera/Scale : 500

Punoi/ Obradio/ Created:

Data/ Data/ Date: 04.04.2021

Koha/ Vreme/ Time

Nënshkrimi/Potpis/Signature

Shenime/Beleske/Note:

Aprovoi / Vajjio/Approved : MGO GLLOGOVC direktor

Nënshkrimi / Potpis/Signature



Republika e Kosovës

Republica Kosovo-Republic of Kosovo

Qeveria - Vlada - Government

Ministria e Mjedisit, Planifikimit Hapësinor dhe Infrastrukturës / Ministarstvo Životne Sredine, Prostornog Planiranja i Infrastrukture /

Ministry of Environment, Spatial Planning and Infrastructure

AGJENCIA KADASTRALE E KOSOVËS / KATASTARSKA AGENCIJA KOSOVA / KOSOVO CADASTRAL AGENCY

CERTIFIKATË / CERTIFIKAT / CERTIFICATE

NJËSIA KADASTRALE / KATASTARSKA JEDINICA / CADASTRAL UNIT : O-70315016-00743-1-23-1-1-0

Numri i lëndës / Broj Predmet / Case Referent Number:

07-942-30/03/2022

Data dhe koha e lëshimit / Datum i vreme izdavanja / Date and time of submission:

31.03.2022 - 08:37

Komuna / Opština / Municipality:

GLLOGOC / GLOGOVAC / GLLOGOC

Zona kadastrale / Katastarska Zona / Cadastral Zone:

Gllogoc / Glogovac / Gllogoc

Zyra Kadastrale Komune / Opštinska Katastarska Kancelarija / Municipal Cadastral Office:

GLLOGOC / GLOGOVAC / GLLOGOC

A. TË DHËNAT PËR NJËSINË KADASTRALE / PODACI O KATASTARSKOJ JEDINICI / CADASTRAL UNIT DATA

Numri i njësisë kadastrale Broj katastarske jedinice Cad. Unit. No.	Lloji i njësisë Vrsta jedinice Unit Type	Lloji i pronës Vrsta imovine Property Type	Zona U/R C/S U/R	Sipërfaqja Površina Area (m ²)	Përshkrim Opis Description	Krijuar më datën Uradjeno na dan Created On	Azhuruar Ažurirano Updated
O-70315016-00743-1-23-1-1-0	PJESA E NDËRTESESË / DELOVA ZGRADA / PART OF BUILDING	Shoqëtorë / Društvena / Socially	U	61	banes	23.08.2018	

A.1 ADRESA E NJËSISË KADASTRALE / ADRESA KATASTARSKE JEDINICE / CADASTRAL UNIT ADDRESS

Vendi i kualitur Mesto zvano Called place	Kodi Postal Poštanski Kod Postal Code	Emri i rrugës Naziv ulice Street name	Krijuar më datën Uradjeno na dan Created On	Azhuruar Ažurirano Updated
ASHANOJKA	38000	"RASIM KIQINA" 11		23.08.2018



A.4 PJESË E NDËRTESESË / DEO ZGRADE / PART OF BUILDING

Numri i pjeses së ndërtesës Broj deo zgrade Part of building number	Lloji i p. ndërtesës Vrsta d. zgrade Part of building type	Shfrytëzimi aktual Trenutno korišćenje Current use	Sipërfaqja Površina Arca (m ²)	Nr. dhomave Br. sobe No Rooms	Kati nr. Sprat br. Floor no.	Hyrja nr. Ulaz br. Entrance no.	Emimi i kontraktuar Ugovorena cena Contract Price	Azhuruar Ažurirano Updated
O-70315016-00743-1-23-1-1-0	Banini/Stamovanje/Housing	Banesë/Sian/Apartment	61		1	1		23.08.2018

B. PRONARI/POSEDUESI - VLASNIK/DRŽALAC - OWNER/POSSESSOR

Te drejtat Prava Rights	Emri Ime Name	Nr. personal Licen broj ID. No.	Vendbanimi Prebivaliste Resident	Kodi postal Poštanski kod Postal code	Hollësitë e adresës Pojednosti adrese Address details	Pjesa e pronës Deo imovine Share quota	Pershkrimi Opis Description	Azhuruar Ažurirano Updated
Pronësi individuale (Një Pronarë / Individuhalno Vlasništvo (1 Vl.) / Single Owner	HOXHA RYZHDI (HAKI)	1010344634	///			1/1	KONTRAT MBI SHITBLERJEN E BANESES NR 193-2008 DT 19.02.2008	24.08.2018





Republika e Kosovës

Republika Kosova-Republic of Kosova

Qeveria -Vlada-Government

Ministria e Mjedisit dhe Planifikimit Hapësinor /Ministarstvo Sredine i Prostornog Planiranja/Ministry of Environment and Spatial Planning

AGJENCIA KADASTRALE E KOSOVËS/ KATASTARSKA AGENCIJA KOSOVA/ KOSOVA CADASTRAL AGENCY

KOPJA E PLANIT / KOPIJA PLANA / COPY PLAN

Zyra Kadastrale Komunale/ Opštinska Katastarska Kancelarija /Municipal Cadastral Office : GLLOGOVC

Zona Kadastrale / Katastarska Zona / Cadastral Zone: Glllogoc

Njësia/Jedinica/Unit	Tipi / vrsta / Type	Siperfaqja/Povrsina/Area
O-70315016-00743-1-23-1-1-0	banesë	61



O-70315016-00743-1-23-1-1-0

Shkalla/Razmera/Scale : 500

Punoi/ Obradio/ Created:

Data/ Data/ Date: 04.04.2021

Koha/ Vreme/ Time

Nënshkrimi/Potpis/Signature

Shenime/Beleske/Note:

Aprovoi /Ushqijoi/Approved: M. GLLOGOVC direktor

Nënshkrimi /Potpis/Signature





Republika e Kosovës

Republika Kosovo-Republic of Kosovo

Qeveria - Vlada - Government

Ministria e Mjedisit, Planifikimit Hapësinor dhe Infrastrukturës / Ministarstvo Životne Sredine, Prostornog Planiranja i Infrastrukture /

Ministry of Environment, Spatial Planning and Infrastructure

AGJENCIA KADASTRALE E KOSOVËS / KATASTARSKA AGENCIJA KOSOVA / KOSOVO CADASTRAL AGENCY

CERTIFIKATË / CERTIFIKAT / CERTIFICATE

NJËSIA KADASTRALE / KATASTARSKA JEDINICA / CADASTRAL UNIT : O-70315016-24-1-1-0

Numri i lëndës / Broj Predmet / Case Referent Number:
Data dhe koha e lëshimit / Datum i vreme izdavanja / Date and time of submission:
Komuna / Opština / Municipality:
Zona kadastrale / Katastarska Zona / Cadastral Zone:
Zyra Kadastrale Komunale / Opštinska Katastarska Kancelarija / Municipal Cadastral Office:

07-942-30/03/2022
31.03.2022 - 08:41
GLOGOC / GLOGOVAC / GLOGOC
Glogoc / Glogovac / Glogoc
GLOGOC / GLOGOVAC / GLOGOC

A. TË DHËNAT PËR NJËSINË KADASTRALE / PODACI O KATASTARSKOJ JEDINICI / CADASTRAL UNIT DATA

Numri i njësisë kadastrale Broj katastarske jedinice Cad. Unit. No.	Lloji i njësisë Vrsta Jedinice Unit Type	Lloji i pronës Vrsta inovine Property Type	Zona U/R G/S U/R	Sipërfaqja Površina Area (m ²)	Përshkrim Opis Description	Krijuar më datën Uradjeno na dan Created On	Azhuruar Ažurirano Updated
O-70315016-24-1-1-0	PJESA E NDËRTESESË / DELOVA ZGRADA / PART OF BUILDING	Shoqërore / Društvena / Socially	U	61	00743-1	24.02.2020	27.08.2020

A.1 ADRESA E NJËSISË KADASTRALE / ADRESA KATASTARSKE JEDINICE / CADASTRAL UNIT ADDRESS

Vendi i quajtur Mesto zvano Called place	Kodi Postal Poštanski kod Postal Code	Emri i rrugës Naziv ulice Street name	Krijuar më datën Uradjeno na dan Created On	Azhuruar Ažurirano Updated
	13000	FEHMI DHE XHEVË LLADROVCI 13 KATI-P H-1 1		27.08.2020



A.4 PJESE E NDERTESËS / DEO ZGRADE / PART OF BUILDING

Numri i pjeses së ndërtësës Broji deo zgrade Part of building number	Lloji i p. ndërtësës Vrsta d. zgrade Part of building type	Shtyrëzimi aktual Trenutno korišćenje Current use	Sipërfaqja Površina Area	Nr. dhomave Br. sobe No Rooms	Kati nr. Sprat br. Floor no.	Hyrja nr. Ulaz br. Entrance no.	Cmimi i kontraktuar Ugovorena cena Contract Price	Azhuruar Azurirano Updated
O-70315016-24-1-1-0	Banimit/Stamovanje/Housing	Banesë/Stam/Apartment	61		KATI-P	H-1		27.08.2020

B. PRONAR/POSEDESI - VLASNIK/DRŽALAC - OWNER/POSSESSOR

Të drejtat Prava Rights	Emri Ime Name	Nr. personal Liceni broj ID. No.	Vendbanimi Prebivaliste Resident	Kodi postal Poštanski kod Postal code	Hollësitë e adresës Pojednosti adrese Address details	Pjesa e pronës Deo imovine Share quota	Pershkrimi Opis Description	Azhuruar Azurirano Updated
Bashkë Posedim / Sudrzavina / Co-Possessor	Baleci Drita (Muhamet)	2173945267	GILLOGOC/ GLOGOVAC/ GILLOGOC/			3/5	KONTRAT DHURIMI NR LRP NR 1297/2020 REF NR 278/2020 DATA 27.02.2020	12.03.2020
Bashkë Posedim / Sudrzavina / Co-Possessor	HOXHA JETON (MUHAMET)	KCID914113439	GILLOGOC/ GLOGOVAC/ GILLOGOC/			2/5	SIPAS AKTVENDIMIT TE TRASHIGIMITS NR T nr .44/2006 data 17.10.2007	26.02.2020





Republika e Kosovës

Republika Kosova-Republic of Kosova

Qeveria -Vlada-Government

Ministria e Mjedisit dhe Planifikimit Hapësinor /Ministarstvo Sredine i Prostornog Planiranja/Ministry of Environment and Spatial Planning

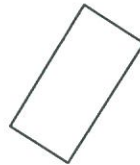
AGJENCIA KADASTRALE E KOSOVËS/ KATASTARSKA AGENCIJA KOSOVA/ KOSOVA CADASTRAL AGENCY

KOPJA E PLANIT / KOPIJA PLANA / COPY PLAN

Zyra Kadastrale Komunale/ Opštinska Katastarska Kancelarija /Municipal Cadastral Office : GLLOGOVC

Zona Kadastrale / Katastarska Zona / Cadastral Zone: Glllogoc

Njësia/Jedinica/Unit	Tipi / vrsta / Type	Siperfaqja/Povrsina/Area
O-70315016-24-1-1-0	banesë	61



O-70315016-24-1-1-0

Punoi/ Obradio/ Created:

Data/ Data/ Date: 04.04.2021

Koha/ Vreme/ Time

Nënshkrimi/Potpis/Signature

Shenime/Beleske/Note:

Shkalla/Razmera/Scale : 500

Aprovuar/Approvado/Approved : [Signature] GLLOGOVC direktor

Nënshkrimi/Potpis/Signature





Republika e Kosovës

Republika Kosova-Republic of Kosovo

Qeveria - Vlada - Government

Ministria e Mjedisit, Planifikimit Hapësinor dhe Infrastrukturës / Ministrastvo Životne Sredine, Prostornoq Planiranja i Infrastruktura /

Ministry of Environment, Spatial Planning and Infrastructure

AGJENCIA KADASTRALE E KOSOVËS / KATASTARSKA AGENCIJA KOSOVA / KOSOVO CADASTRAL AGENCY

CERTIFIKATË / CERTIFIKAT / CERTIFICATE

NJËSIA KADASTRALE / KATASTARSKA JEDINICA / CADASTRAL UNIT : O-70315016-24-2-1-0

Numri i lëndës / Broj Predmet / Case Referent Number:

07-942-30/03/2022
31.03.2022 - 08:45

Data dhe koha e lëshimit / Datum i vreme izdavanja / Date and time of submission:

GLOGOC / GLOGOVAC / GLOGOC

Komuna / Opština / Municipality:

Glllogoc / Gllgovac / Glllogoc

Zona kadastrale / Katastarska Zona / Cadastral Zone:

GLOGOC / GLOGOVAC / GLOGOC

Zyra Kadastrale Komunale / Opštinska Katastarska Kancelarija / Municipal Cadastral Office:

GLOGOC / GLOGOVAC / GLOGOC

A. TË DHËNAT PËR NJËSINË KADASTRALE / PODACI O KATASTARSKOJ JEDINICI / CADASTRAL UNIT DATA

Numri i njësisë kadastrale Broj katastarske jedinice Cad. Unit. No.	Lloji i njësisë Vrsta jedinice Unit Type	Lloji i pronës Vrsta imovine Property Type	Zona U/R G/S U/R	Sipërfaqja Površina Area (m ²)	Përkthim Opis Description	Krijuar më datën Uradjeno na dan Created On	Azhuruar Ažurirano Updated
O-70315016-24-2-1-0	PJESA E NDËRTHESËS / DELOVA ZGRADA/ PART OF BUILDING	Shtogerore / Društvena / Socially	U	61	00743-1	08.05.2015	27.08.2020

A.1 ADRESA E NJËSISË KADASTRALE / ADRESA KATASTARSKE JEDINICE / CADASTRAL UNIT ADDRESS

Vendi i quajtur Mesto zvano Called place	Kodi Postal Poštanski Kod Postal Code	Emri i rrugës Naziv ulice Street name	Krijuar më datën Uradjeno na dan Created On	Azhuruar Ažurirano Updated
ARA TE IBRIT-ASHANOJ		RASIM KIQINA 11 P I		27.08.2020



A.4 PJESË E NDËRTESESË / DEO ZGRADE / PART OF BUILDING

Numri i pjeses së ndërtësës Broj deo zgrade Part of building number	Lloji i p. ndërtësës Vrsta d. zgrade Part of building type	Shtyrëzimi aktual Trenutno korišćenje Current use	Sipërfaqja (m ²) Površina (m ²) Area	Nr. dhomave Br. sobe No Rooms	Kati nr. Sprat br. Floor no.	Hyrja nr. Ulaz br. Entrance no.	Cinimi i kontraktuar Ugovorena cena Contract Price	Azhuruar Ažurirano Updated
O-70315016-24-2-1-0	Banimi/Stanovalje/Housing	Banesë/Stan/Apartment	61	2	P	1		27.08.2020

B. PRONAR/POSEDUESI - VLASNIK/DRŽALAC - OWNER/POSSESSOR

Të drejtat Prava Rights	Emri Ime Name	Nr. personal Lieni broj ID. No.	Vendbanimi Prebivaliste Resident	Kodi postat Poštanski kod Postal code	Hollësitë e adresës Pojednosti adrese Address details	Pjesa e pronës Deo imovine Share quota	Pershkrimi Opis Description	Azhuruar Ažurirano Updated
Pronësi individuale (Një Pronarë) / Individualno Vlasništvo (1 V.) / Single Owner	GASHI ARSIM (HASAN)	1500270092	GLOGOC / GLOGOVAC / GLOGOC /			1/1	SIPAS KONTRATES MBI SHITBLERËJN E BANESË LRP NR.REND .1547/15.LRP.NR.REF.521/15 ME DT. 17.04.2015. SI DHE AKTIVENDIMI MBI REGJITRIMIN KADASTRAL ME NR. 171/2015 ME DT. 29.04.2015	08.05.2015





Republika e Kosovës

Republika Kosova-Republic of Kosova

Qeveria -Vlada-Government

Ministria e Mjedisit dhe Planifikimit Hapësinor /Ministarstvo Sredine i Prostornog Planiranja/Ministry of Environment and Spatial Planning

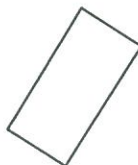
AGJENCIA KADASTRALE E KOSOVËS/ KATASTARSKA AGENCIJA KOSOVA/ KOSOVA CADASTRAL AGENCY

KOPJA E PLANIT / KOPIJA PLANA / COPY PLAN

Zyra Kadastrale Komunale/ Opštinska Katastarska Kancelarija /Municipal Cadastral Office : GLLOGOVC

Zona Kadastrale / Katastarska Zona / Cadastral Zone: Glllogoc

Njësia/Jedinica/Unit	Tipi / vrsta / Type	Siperfaqja/Povrsina/Area
O-70315016-24-2-1-0	banesë	61



O-70315016-24-2-1-0

Shkalla/Razmera/Scale : 500

Punoi/ Obradio/ Created:

Data/ Data/ Date: 04.04.2021

Koha/ Vreme/ Time

Nënshkrimi/Potpis/Signature

Shenime/Beleske/Note:

Aprovoi /Uslobo/APPROVED MC GLLOGOVC direct

Nënshkrimi /Potpis/Signature





Republika e Kosovës

Republika Kosova-Republic of Kosovo

Qeveria - Vlada - Government

Ministria e Mjedistit, Planifikimit Hapësinor dhe Infrastrukturës / Ministarstvo Životne Sredine, Prostornog Planiranja i Infrastrukture /

Ministry of Environment, Spatial Planning and Infrastructure

AGJENCIA KADASTRALE E KOSOVËS / KATASTARSKA AGENCIJA KOSOVA / KOSOVO CADASTRAL AGENCY

CERTIFIKATË / CERTIFIKAT / CERTIFICATE

NJËSIA KADASTRALE / KATASTARSKA JEDINICA / CADASTRAL UNIT : O-70315016-26-1-1-0

Numri i lëndës / Broj Predmet / Case Referent Number:

07-942-30/03/2022
31.03.2022 - 08:53

GILLOGOC / GLOGOVAC / GILLOGOC

Data dhe koha e lëshimit / Datum i vreme izdavanja / Date and time of submission:

Gillogoc / Glogovac / Gillogoc

Komuna / Opština / Municipality:

Gillogoc / Glogovac / Gillogoc

Zona kadastrale / Katastarska Zona / Cadastral Zone:

Gillogoc / Glogovac / Gillogoc

Zyra Kadastrale Komunale / Opštinska Katastarska Kancelarija / Municipal Cadastral Office:

GILLOGOC / GLOGOVAC / GILLOGOC

A. TË DHËNAT PËR NJËSINË KADASTRALE / PODACI O KATASTARSKOJ JEDINICI / CADASTRAL UNIT DATA

Numri i njësisë kadastrale Broj katastarske jedinice Cad. Unit. No.	Lloji i njësisë Vrsta jedinice Unit Type	Lloji i pronës Vrsta imovine Property Type	Zona U/R G/S U/R	Sipërfaqja Površina Area (m ²)	Pershkrim Opis Description	Krijuar më datën Uradjeno na dan Created On	Azhuruar Ažurirano Updated
O-70315016-26-1-1-0	PJESA E NDËRTESES / DELOVA ZGRADA / PART OF BUILDING	Shogerore / Društvena / Socially	U	61	00743-1	27.09.2013	27.08.2020

A.1 ADRESA E NJËSISË KADASTRALE / ADRESA KATASTARSKE JEDINICE / CADASTRAL UNIT ADDRESS

Vendi i kualtur Mesto zvano Called place	Kodi Postal Poštanski Kod Postal Code	Emri i rrugës Naziv ulice Street name	Krijuar më datën Uradjeno na dan Created On	Azhuruar Ažurirano Updated
GILLOGOC		RASIM KIQINA 8 P 1 1-0		27.08.2020

A.4 PJESE E NDËRTESES / DEO ZGRADE / PART OF BUILDING

Numri i pjeses së ndërtesës Broj deo zgrade Part of Building number	Lloji i p. ndërtesës Vrsta d. zgrade Part of building type	Shfrytëzimi aktual Trenutno korišćenje Current use	Sipërfaqja Površina Area	Nr. dhomave Br. sobe No Rooms	Kati nr. Sprat br. Floor no.	Hyrja nr. Ulaz br. Entrance no.	Cmimi i kontraktuar Ugovorena cena Contract Price	Azhuruar Ažurirano Updated
O-70315016-26-1-1-0	Banimi/Stamovanje/Housing	Banesë/Stan/Apartment	61	2	P	1	EUR	27.08.2020

B. PRONAR/POSEDUESI - VLASNIK/DRŽALAC - OWNER/POSSESSOR

Të drejtat Prava Rights	Emri Ime Name	Nr. personal Liceni broj ID. No.	Vendbanimi Prebivaliste Resident	Kodi postal Poštanski kod Postal code	Hollësitë e adresës Pojednosti adrese Address details	Pjesa e pronës Deo imovine Share quota	Pershkrimi Opis Description	Azhuruar Ažurirano Updated
Pronësi individuale (Një Pronačë) / Individualno Vlasništvo (1 VL.) / Single Owner	HAXHIU FADIL (JAHIR)	1010430166	///			1/1		10.10.2013





Republika e Kosovës

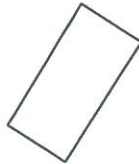
Republika Kosova-Republic of Kosova
Qeveria -Vlada-Government

Ministria e Mjedisit dhe Planifikimit Hapësinor /Ministarstvo Sredine i Prostornog Planiranja/Ministry of Environment and Spatial Planning
AGJENCIA KADASTRALE E KOSOVËS/ KATASTARSKA AGENCIJA KOSOVA/ KOSOVA CADASTRAL AGENCY

KOPJA E PLANIT / KOPIJA PLANA / COPY PLAN

Zyra Kadastrale Komunale/ Opštinska Katastarska Kancelarija /Municipal Cadastral Office : GLLOGOVC
Zona Kadastrale / Katastarska Zona / Cadastral Zone: Glllogoc

Njësia/Jedinica/Unit	Tipi / vrsta / Type	Sipërfaqja/Povrsina/Area
O-70315016-26-1-1-0	banesë	61



O-70315016-26-1-1-0

Shkalla/Razmera/Scale : 500

Punoi/ Obradio/ Created:

Data/ Data/ Date: 04.04.2021

Koha/ Vreme/ Time

Nënshkrimi/Potpis/Signature

Shenime/Beleske/Note:

Aprovoi /Usvojiti/Approved: GLLGOVC direktor

Nënshkrimi /Potpis/Signature





Republika e Kosovës

Republika Kosovo-Republic of Kosovo

Qeveria - Vlada - Government

Ministria e Mjedisit, Planifikimit Hapësinor dhe Infrastrukturës / Ministarstvo Živovne Sredine, Prostornog Planiranja i Infrastrukture /

Ministry of Environment, Spatial Planning and Infrastructure

AGJENCIA KADASTRALE E KOSOVËS / KATASTARSKA AGENCIJA KOSOVA / KOSOVO CADASTRAL AGENCY

CERTIFIKATË / CERTIFIKAT / CERTIFICATE

NJËSIA KADASTRALE / KATASTARSKA JEDINICA / CADASTRAL UNIT : O-70315016-27-3-1-0

Numri i lëndës / Broj Predmet / Case Referent Number:

Data dhe koha e lëshimit / Datum i vreme izdavanja / Date and time of submission:

Komuna / Opština / Municipality:

Zona Kadastrale / Katastarska Zona / Cadastral Zone:

Zyra Kadastrale Komunale / Opštinska Katastarska Kancelarija / Municipal Cadastral Office:

07-942-30/03/2022
31.03.2022 - 08:58
GLOGOC / GLOGOVAC / GLOGOC
Glogoc / Glogovac / Glogoc
GLOGOC / GLOGOVAC / GLOGOC

A. TË DHËNAT PËR NJËSINË KADASTRALE / PODACI O KATASTARSKOJ JEDINICI / CADASTRAL UNIT DATA

Numri i njësisë kadastrale Broj katastarske jedinice Cad. Unit. No.	Lloji i njësisë Vrsta jedinice Unit Type	Lloji i pronës Vrsta imovine Property Type	Zona U/R G/S U/R	Sipërfaqja Površina Area (m ²)	Përshkrim Opis Description	Krijuar më datën Urađeno na dan Created On	Azhuruar Azurirano Updated
O-70315016-27-3-1-0	PJESA E NDËRTESES /DELOVA ZGRADA/ PART OF BUILDING	Shoqerore / Društvena / Socially	U	61	00743-1	27.09.2013	27.08.2020

A.1 ADRESA E NJËSISË KADASTRALE / ADRESA KATASTARSKE JEDINICE / CADASTRAL UNIT ADDRESS

Vendi i quajtur Mesto zvano Called place	Kodi Postal Poštanski Kod Postal Code	Emri i rrugës Naziv ulice Street name	Krijuar më datën Urađeno na dan Created On	Azhuruar Azurirano Updated
GLOGOC		HASAN PRISHTINA 11 P 3 1-0		27.08.2020

A.4 PJESË E NDËRTESESË / DEO ZGRADË / PART OF BUILDING

Numri i pjesës së ndërtesës Broj deo zgrade Part of building number	Lloji i p. ndërtesës Vrsta d. zgrade Part of building type	Shtyrëzimi aktual Trenuto koriscenje Current use	Sipërfaqja (m ²) Površina (m ²) Area	Nr. dhomave Br. sobe No Rooms	Kati nr. Sprat br. Floor no.	Hyrja nr. Ulaz br. Entrance no.	Cinimi i kontraktuar Ugovorena cena Contract Price	Azhuruar Ažurirano Updated
0-70315016-27-3-1-0	Banini/Stanovalnje/Housing	Banesë/Stan/Apartment	61	2	P	3	EUR	27.08.2020

B. PRONAR/POSEDUESI - VLASNIK/DRŽALAC - OWNER/POSSESSOR

Të drejtat Prava Rights	Emri Ime Name	Nr. personal Lieni broj ID. No.	Vendbanimi Prebivaliste Resident	Kodi postal Poštanski kod Postal code	Hollësitë e adresës Pojednostni adrese Address details	Pjesa e pronës Deo imovine Share quota	Pershkrimi Opis Description	Azhuruar Ažurirano Updated
Pronësi individuale (Një Pronarë) / Individualno Vlasništvo (1 Vl.) / Single Owner	HAXHIU MUSLI (MYRTË)	2005714497	GLLOGOC/ GLOGOVAC/ GLLOGOC /		HASAN PRISHTINA	1/1		10.10.2013





Republika e Kosovës

Republika Kosova-Republic of Kosova
Qeveria -Vlada-Government

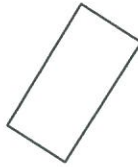
Ministria e Mjedisit dhe Planifikimit Hapësinor /Ministarstvo Sredine i Prostornog Planiranja/Ministry of Environment and Spatial Planning
AGJENCIA KADASTRALE E KOSOVËS/ KATASTARSKA AGENCIJA KOSOVA/ KOSOVA CADASTRAL AGENCY

KOPJA E PLANIT / KOPIJA PLANA / COPY PLAN

Zyra Kadastrale Komunale/ Opštinska Katastarska Kancelarija /Municipal Cadastral Office : GLLOGOVC

Zona Kadastrale / Katastarska Zona / Cadastral Zone: Glllogoc

Njësia/Jedinica/Unit	Tipi / vrsta / Type	Siperfaqja/Povrsina/Area
O-70315016-27-3-1-0	banesë	61



O-70315016-27-3-1-0

Shkalla/Razmera/Scale : 500

Punoi/ Obradio/ Created:

Data/ Data/ Date: 04.04.2021

Koha/ Vreme/ Time

Nënshkrimi/Potpis/Signature

Shenime/Beleske/Note:

Aprovoi /Usvojio/Approved: GLLLOGOVC direktor

Nënshkrimi /Potpis/Signature





Republika e Kosovës

Republika Kosovo-Republic of Kosovo

Qeveria - Vlada - Government

Ministria e Mjedisit, Planifikimit Hapësinor dhe Infrastrukturës / Ministarstvo Životne Sredine, Prostornog Planiranja i Infrastrukture /

Ministry of Environment, Spatial Planning and Infrastructure

AGJENCIA KADASTRALE E KOSOVËS / KATASTARSKA AGENCIJA KOSOVA / KOSOVO CADASTRAL AGENCY

CERTIFIKATË / CERTIFIKAT / CERTIFICATE

NJËSIA KADASTRALE / KATASTARSKA JEDINICA / CADASTRAL UNIT : O-70315016-00743-1-20-1-1-0

Numri i lëndës / Broj Predmet / Case Referent Number:
Data dhe koha e tëshimit / Datum i vreme izdavanja / Date and time of submission:
Komuna / Opština / Municipality:
Zona kadastrale / Katastarska Zona / Cadastral Zone:
Zyra Kadastrale Komunale / Opštinska Katastarska Kancelarija / Municipal Cadastral Office:

07-942-30/03/2022
30.03.2022 - 10:53
GLOGOC / GLOGOVAC / GLOGOC
Glogoc / Glogovac / Glogoc
GLOGOC / GLOGOVAC / GLOGOC

A. TË DHËNAT PËR NJËSINË KADASTRALE / PODACI O KATASTARSKOJ JEDINICI / CADASTRAL UNIT DATA

Numri i njësise kadastrale Broj katastarske jedinice Cad. Unit. No.	Lloji i njësise Vrsta Jedinice Unit Type	Lloji i pronësisë Vrsta imovine Property Type	Zona U/R G/S U/R	Sipërfaqja Površina Area (m²)	Pëshkrim Opis Description	Krijuar më datën Uradjeno na dan Created On	Azhuruar Ažurirano Updated
O-70315016-00743-1-20-1-1-0	PUESA E NDËRTESËS / DELOVA ZGRADA / PART OF BUILDING	Sloqerore / Društvena / Socially	R	61	banes	23.08.2018	

A.1 ADRESA E NJËSISË KADASTRALE / ADRESA KATASTARSKE JEDINICE / CADASTRAL UNIT ADDRESS

Vendi i quajtur Mesto zvano Called place	Kodi Postal Poštanski Kod Postal Code	Emri i rrugës Naziv ulice Street name	Krijuar më datën Uradjeno na dan Created On	Azhuruar Ažurirano Updated
		"RASIM KIQINA" 111		23.08.2018



A.4 PJESË E NDËRTESËS / DEO ZGRADE / PART OF BUILDING

Numri i pjesës së ndërtesës Broj deo zgrade Part of building number	Lloji i p. ndërtesës Vrsta d. zgrade Part of building type	Shfrytëzimi aktual Trenutno korišćenje Current use	Sipërfaqja Površina Area (m ²)	Nr. dhomave Br. sobe No Rooms	Kati nr. Sprat br. Floor no.	Hyrja nr. Ulaz br. Entrance no.	Cmimi i kontraktuar Ugovorena cena Contract Price	Azhuruar Ažurirano Updated
O-70315016-00743-1-20-1-1-0	Banimit/Stanovanje/Housing	Banesë/Stan/Apartment	61		1	1		23.08.2018

B. PRONAR/POSEDUESI - VLASNIK/DRŽALAC - OWNER/POSSESSOR

Të drejtat Prava Rights	Emri Ime Name	Nr. personal Licni broj ID. No.	Vendbanimi Prebivaliste Resident	Kodi postal Poštanski kod Postal code	Hollësitë e adresës Pojednostoi adrese Address details	Pjesa e pronës Deo imovine Share quota	Peshkrimi Opis Description	Azhuruar Ažurirano Updated
Bashkëpronësi/Pronësi e ndarë / Suvlasništvo / Co-Owner	MORINA SHPETIM (IDRIZ)	221826836	///			1/2	AKTIVENDIMI I TRASHIGIMIS NR CT NR 14-2013 DT 21.04.2013 DHE AKTIVENDIMI NR 449/94 DT 22.02.1995	23.08.2018
Bashkëpronësi/Pronësi e ndarë / Suvlasništvo / Co-Owner	MORINA SHKUMBIN (IDRIZ)	1005714881	///			1/2	TRASHIGIMIS NR CT NR 14-2013 DT 21.04.2013 DHE AKTIVENDIMI NR 449/94 DT 22.02.1995	23.08.2018





Republika e Kosovës

Republika Kosova-Republic of Kosova

Qeveria -Vlada-Government

Ministria e Mjedisit dhe Planifikimit Hapësinor /Ministarstvo Sredine i Prostornog Planiranja/Ministry of Environment and Spatial Planning

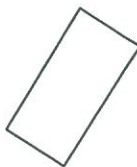
AGJENCIA KADASTRALE E KOSOVËS/ KATASTARSKA AGENCIJA KOSOVA/ KOSOVA CADASTRAL AGENCY

KOPJA E PLANIT / KOPIJA PLANA / COPY PLAN

Zyra Kadastrale Komunale/ Opštinska Katastarska Kancelarija /Municipal Cadastral Office : GLLOGOVC

Zona Kadastrale / Katastarska Zona / Cadastral Zone: Glllogoc

Njësia/Jedinica/Unit	Tipi / vrsta / Type	Siperfaqja/Povrsina/Area
O-70315016-00743-1-20-1-1-0	banesë	61



O-70315016-00743-1-20-1-1-0

Shkalla/Razmera/Scale : 500

Punoi/ Obradio/ Created:

Data/ Data/ Date: 04.04.2021

Koha/ Vreme/ Time

Nënshkrimi/Potpis/Signature

Shenime/Beleske/Note:

Aprovoi /Usvojeno/Approved: KIC GLLLOGOVC direktor

Nënshkrimi /Potpis/Signature





Republika e Kosovës

Republika Kosova-Republic of Kosovo

Qeveria - Vlada - Government

Ministria e Mjedisit, Planifikimit Hapësinor dhe Infrastrukturës / Ministarstvo Životne Sredine, Prostornog Planiranja i Infrastrukture /

Ministry of Environment, Spatial Planning and Infrastructure

AGJENCIA KADASTRALE E KOSOVËS / KATASTARSKA AGENCIJA KOSOVA / KOSOVO CADASTRAL AGENCY

CERTIFIKATË / CERTIFIKAT / CERTIFICATE

NJËSIA KADASTRALE / KATASTARSKA JEDINICA / CADASTRAL UNIT : O-70315016-22-1-1-0

Numri i lëndës / Broj Predmet / Case Referent Number:

07-942-30/03/2022
31.03.2022 - 09:00

Data dhe koha e lëshimit / Datum i vreme izdavanja / Date and time of submission:

GLLOGOC / GLOGOVAC / GLOGGOC

Komuna / Opština / Municipality:

Gllogoc / Glogovac / Gllgoc

Zona kadastrale / Katastarska Zona / Cadastral Zone:

GLLOGOC / GLOGOVAC / GLLGGOC

Zyra Kadastrale Komune / Opštinska Katastarska Kancelarija / Municipal Cadastral Office:

GLLOGOC / GLOGOVAC / GLLGGOC

A. TË DHËNAT PËR NJËSINË KADASTRALE / PODACI O KATASTARSKOJ JEDINICI / CADASTRAL UNIT DATA

Numri i njësisë kadastrale Broj katastarske jedinice Cad. Unit. No.	Lloji i njësisë Vrsta jedinice Unit Type	Lloji i pronës Vrsta imovine Property Type	Zona U/R G/S U/R	Sipërfaqja Površina Area (m ²)	Pershkrim Opis Description	Krijuar më datën Uradjeno na dan Created On	Azhuruar Ažurirano Updated
O-70315016-22-1-1-0	PJESA E NDËRTESESË / DELOVA ZGRADA / PART OF BUILDING	Shoqëtorë / Društvena / Socially	U	61	BANES	07/05/2018	24.11.2021

A.1 ADRESA E NJËSISË KADASTRALE / ADRESA KATASTARSKE JEDINICE / CADASTRAL UNIT ADDRESS

Vendi i quajtur Mesto zvano Called place	Kodi Postal Poštanski Kod Postal Code	Emri i rrugës Naziv ulice Street name	Krijuar më datën Uradjeno na dan Created On	Azhuruar Ažurirano Updated
ARA TE IBRIT-ARA TE		FEHMI DHE XHEVË LLADROVCI I P I I		24.11.2021



A.4 PJESË E NDËRTESESË / DEO ZGRADE / PART OF BUILDING

Numri i pjesës së ndërtësës Broj deo zgrade Part of building number	Lloji i p. ndërtësës Vrsta d. zgrade Part of building type	Shtyrëzimi aktual Trenutno korišćenje Current use	Sipërfaqja (m ²) Površina (m ²) Area	Nr. dhomave Br. sobe No Rooms	Kati nr. Sprat br. Floor no.	Hyrja nr. Ulaz br. Entrance no.	Cmimi i kontraktuar Ugovorena cena Contract Price	Azhuruar Azurirano Updated
O-70315016-22-1-1-0	Banin/Stanovanje/Housing	Banesë/Stan/Apartment	61	2	P	1	Dinar	24.11.2021

B. PRONAR/POSEDEUESI - VLASNIK/DRŽALAC - OWNER/POSSESSOR

Të drejtat Prava Rights	Emri Ime Name	Nr. personal Lieni broj ID. No.	Vendbanimi Prebivaliste Resident	Kodi postal Poštanski kod Postal code	Hollësitë e adresës Pojednostni adrese Address details	Pjesa e pronës Deo imovine Share quota	Pershkrimi Opis Description	Azhuruar Azurirano Updated
Pronetësi individuale (Një Pronarë) / Individualno Vlasništvo (1 Vl.) / Single Owner	Morina Hysri (Rama)	1005714326	FUSHITÇË E POSHTME / DONIA FUSHITÇA / FUSHITÇË E ULËT /		Fushitçë E Poshtme	1/1	SIPAS KONTRATËS MBI SHITBLERËN E PALUTSHMËRSI -BANËSE .E NR. 360/77 ME DT. 01.06.1993, SI DHE AKTVEEDNIMI MBI REGJITRIMIN KADASTRAL MNE NR. 07-463-23866 ME DT. 26.04.2018	07.05.2018





Republika e Kosovës

Republika Kosova-Republic of Kosova
Qeveria -Vlada-Government

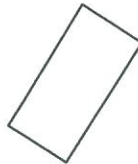
Ministria e Mjedisit dhe Planifikimit Hapësinor /Ministarstvo Sredine i Prostornog Planiranja/Ministry of Environment and Spatial Planning
AGJENCIA KADASTRALE E KOSOVËS/ KATASTARSKA AGENCIJA KOSOVA/ KOSOVA CADASTRAL AGENCY

KOPJA E PLANIT / KOPIJA PLANA / COPY PLAN

Zyra Kadastrale Komunale/ Opštinska Katastarska Kancelarija /Municipal Cadastral Office : GLOGOVIC

Zona Kadastrale / Katastarska Zona / Cadastral Zone: Glogoc

Njësia/Jedinica/Unit	Tipi / vrsta / Type	Siperfaqja/Povrsina/Area
O-70315016-22-1-1-0	banesë	61



O-70315016-22-1-1-0

Shkalla/Razmera/Scale : 500

Punoi/ Obradio/ Created:

Data/ Data/ Date: 04.04.2021

Koha/ Vreme/ Time

Nënshkrimi/Potpis/Signature

Shenime/Beleske/Note:

Aprovoi /Usvojio/Approved: MBO GLOGOVIC direktor

Nënshkrimi /Potpis/Signature





REPUBLIKA E KOSOVËS
Republika Kosova-Republic of Kosovo
KOMUNA E DRENASIT



Zyra e Kryetarit

Nr.01- 463/02 15942, dt. 13.04 2022

Në bazë të nenit 58 pika h të Ligjit nr.03/L-040 për Vetëqeverisjen Lokale, nenit 72.2 paragrafi (a) të Statutit të Komunës së Drenasit, Kryetari i Komunës së Drenasit, propozon: që në bazë të nenit 12 paragrafi 1 dhe paragrafi 2, nenit 14 paragrafi 1 të Ligjit Nr.03/L-040 për Vetëqeverisjen Lokale, nenit 24 dhe nenit 25 të Ligjit për Dhënie në Shfrytëzim dhe Këmbimin e Pronës së Paluajtshme të Komunës nr.06/L-092, Kuvendi i Komunës së Drenasit/Gllogocit në mbledhjen e mbajtur me datë _____ 2022 të miratoi këtë:

PROPOZIM VENDIM

Për këmbimin e pjesëve të njësive kadastrale nr.538/0 dhe 512/0 në zonën kadastrale në Nekoc

I

TË MIRATOHET propozimi i Kryetarit të Komunës për këmbimin e njësive kadastrale si në vijim:

- **P – 70315016-00512-0**, zona kadastrale Nekoc,– pronë shoqërore, KK Gllogoc.
- **P –70315016-00538-0**, zona kadastrale Nekoc, pronë private, pronar Fatmir (Selman) Uka, Nekoc.

II

Qëllimi për këmbimin e këtyre pjesëve të njësive kadastrale, pronës private me pronën komunale të cekur në pikën **I** të këtij propozimi, është rregullimi i infrastrukturës rrugore në këtë pjesë.

III

Pronat e paluajtshme të cilat do të këmbehen kanë këto karakteristika: parcela kadastrale 512-0, e evidentuar në çertifikatën e pronësisë nr. P-70315016-00512-0, Zona Kadastrale Nekoc, pasuri shoqërore – Rrugë e Pakategorizuar, pronë shoqërore, në vendin e quajtur “Smoince-Smonica”, me sipërfaqe prej 4627 m². **Sipërfaqja për këmbim: 527m².**

Parcela kadastrale nr.538-0, e evidentuar në çertifikatën e pronësisë nr.07-942-14355, Zona Kadastrale Nekoc, pronë private me kulturë arë e klasës 3, në vendin e quajtur “Slivova-Breg”, me pronarë Fatmir (Selman) Uka, Nekoc.
, me sipërfaqe prej 6825 m². **Sipërfaqja për këmbim 527 m².**

IV

Për zbatimin e këtij Vendimi do të kujdeset Kryetari i Komunës së Drenasit i cili do të inicon procedurën e mëtejme konform dispozitave ligjore në fuqi, për këmbimin e këtyre pronave në Zonën Kadastrale në Nekoc.

V

Vlerësimi i kualifikuar i vlerës së tregut të pronës së paluajtshme të Komunës, dhe vlerësimi i pronës private, të cilat do të këmbehen do të bëhet nga Zyra për Vlerësimin e Pronave të Paluajtshme.

VI

Mënyra dhe kushtet e këmbimit të këtyre pronave të paluajtshme do të përcaktohen me kontratë, e cila lidhet dhe nënshkruhet në mes të Kryetarit të Komunës dhe pronarit të pronës private që do të këmbehet.

VII

Obligohet Drejtoria për Gjeodezi, Kadastër dhe Pronë, që të përfundoj të gjitha procedurat e nevojshme gjeodezike, kadastrale që nevojiten për këmbimin e këtyre pronave.

VIII

Pjesë përbërëse e këtij vendimi janë:

- Kopjet e Planit dhe
- Çertifikatat e pronësisë
- Skica

IX

Ky Propozim – Vendim hynë në fuqi pas miratimit në Kuvendin e Komunës së Drenasit dhe 15 ditë pas regjistrimit në Zyrën e protokollit të MPL-së në Prishtinë, dhe publikimit në ueb-faqen e Komunës.



A r s y e t i m

Propozimi për këmbimin e këtyre parcelave është bërë me qëllim, të rregullimit të infrastrukturës rrugore.

Po ashtu pronari i parcelës nr.538-0, Fatmir (Selman) Uka, nga Nekoci, me anë të kërkesës nr.01-070-14365 datë 01.04.2022 i është drejtuar Zyrës së Kryetarit dhe Drejtorisë për Gjeodezi, Kadastër dhe Pronë, për këmbimin e këtyre pjesëve të parcelave.

Këmbimet e këtyre parcelave janë të domosdoshme si për pronarin e kësaj prone ku me këtë këmbim do të bëhet rregullimi dhe shfrytëzimi më i mirë i pronës, po ashtu edhe për Komunën do të ishte i dobishëm ky këmbim, për ndërtimin e infrastrukturës rrugore në këtë pjesë të Komunës së Drenasit.

Ekipi profesional i Drejtorisë për Gjeodezi, Kadastër dhe Pronë ka dal në vendshiqim dhe ka bërë inçizimin e pjesës së ngastrave kadastrale të shënuara më lartë të cilat do të këmbehen, e për të cilat pjesë janë nxjerrë edhe kopjet e planit dhe çertifikatat mbi të drejtat e pronës.

Të bashkangjitur e keni edhe skicën e terrenit dhe çertifikatat e njësive kadastrale.



Republika e Kosovës
Republika Kosovo-Republic of Kosovo
Qeveria - Vlada - Government

Ministria e Mjedisit, Planifikimit dhe Infrastrukturës / Ministarstvo Životne Sredine, Prostornog Planiranja i Infrastrukture /
Ministry of Environment, Spatial Planning and Infrastructure
AGJENCIA KADASTRALE E KOSOVËS / KATASTARSKA AGENCIJA KOSOVA / KOSOVO CADASTRAL AGENCY

CERTIFIKATË / CERTIFIKAT / CERTIFICATE

NJËSIA KADASTRALE / KATASTARSKA JEDINICA / CADASTRAL UNIT : P-70314053-00538-0

Numri i lëndës / Broj Predmet / Case Referent Number: 07-942-14355
Data dhe koha e lëshimit / Datum i vreme izdavanja / Date and time of submission: 01.04.2022 - 13:47
Komuna / Opština / Municipality: GLOGOGC / GLOGOVAC / GLOGOC
Zona kadastrale / Katastarska Zona / Cadastral Zone: Nekoc / Nekovce / Nekoc
Zyra Kadastrale Komunale / Opštinska Katastarska Kancelarija / Municipal Cadastral Office: GLOGOGC / GLOGOVAC / GLOGOC

A. TË DHËNAT PËR NJËSINË KADASTRALE / PODACI O KATASTARSKOJ JEDINICI / CADASTRAL UNIT DATA

Numri i njësisë kadastrale Broj katastarske jedinice Cad. Unit. No.	Lloji i njësisë Vrsta jedinice Unit Type	Lloji i pronës Vrsta imovine Property Type	Zona U/R G/S U/R	Sipërfaqja Površina Area (m ²)	Përshkrim Opis Description	Krijuar më datën Urađeno na dan Created On	Azhuruar Azurirano Updated
P-70314053-00538-0	PARCELË / PARCELA / PARCEL	Pronë private / Privatno imovina / Privately owned Land	Rural	6825			

A.1 ADRESA E NJËSISË KADASTRALE / ADRESA KATASTARSKE JEDINICE / CADASTRAL UNIT ADDRESS

Vendi i quajtur Mesto zvano Called place	Kodi Postal Poštanski Kod Postal Code	Emri i rrugës Naziv ulice Street name	Krijuar më datën Urađeno na dan Created On	Azhuruar Azurirano Updated
SLIVOVA-BREG				



A2.LLOJI I SHFRYTËZIMIT / VRSTA KORISCENJA / TYPE OF USE

Numri Broj Number	Lloji i shfrytëzimit të parcelës Vrsta korisçenja parcelle Parcel Type Of Use	Shfrytëzimi aktual i parcelës Trenutno korisçenje parcelle Parcel Current Use	Kualiteti i klasës Kvalitet Klase Quality Class	Sipërfaqja Površina Area (m ²) (m ²)
1	Bujqësore/Poljoprivredno/Agriculture	Arat/Njive/Arable	Arë E Klasës 3/Njiva 3 Klase/3rd Class Arable Land	6825

B. PRONARI/POSEDUESI - VLASNIK/DRŽALAC - OWNER/POSSESSOR

Të drejtat Prava Rights	Emri Ime Name	Nr. personal Licni broj ID. No.	Vendbanimi Prebivaliste Resident	Kodi postar Poštanski kod Postal code	Hollësitë e adresës Pojednosti adrese Address details	Pjesa e pronës Deo inovine Share quota	Pershkrimi Opis Description	Azhurnuar Azurirano Updated
Posehim individual / Individualna Drzavina / Single possessor	Uka Fatmir (Selman)	1010463374	NEKOC / NEKOVCE / NEKOC /		Nekoc	1/1	Aktivdim i trashigimis nr LRP nr:370/2022 Ref nr:087/2022 data 11.01.2022	18.01.2022





REPUBLIKA E KOSOVËS / REPUBLIKA KOSOVA / REPUBLIC OF KOSOVO
QEVERIA E KOSOVËS / VLADA KOSOVA / GOVERNMENT OF KOSOVA
MINISTRIA E MJEDISIT, PLANIFIKIMIT HAPËSINOR DHE INFRASTRUKTURËS
MINISTARSTVO ŽIVOTNE SREDINE, PROSTORNOG PLANIRANJA I INFRASTRUKTURE
MINISTRY OF ENVIRONMENT, SPATIAL PLANNING AND INFRASTRUCTURE

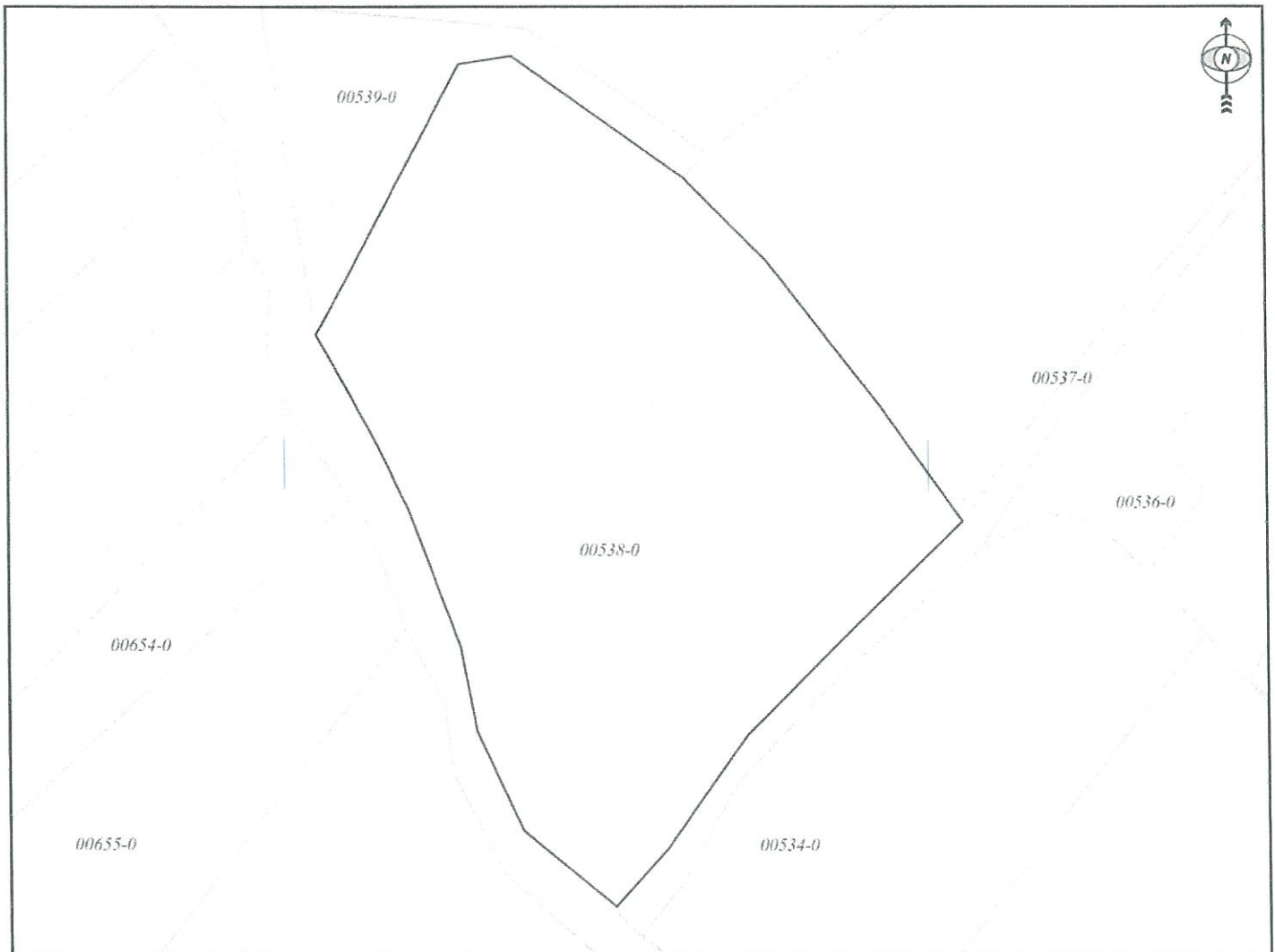
AGJENCIA KADASTRALE E KOSOVËS/ KATASTARSKA AGENCIJA KOSOVA/ KOSOVA CADASTRAL AGENCY

KOPJA E PLANIT / KOPIJA PLANA / COPY PLAN

Zyra Kadastrale Komunale/ Opštinska Katastarska Kancelarija /Municipal Cadastral Office : GLLOGOC

Zona Kadastrale / Katastarska Zona / Cadastral Zone: Nekoc

Njësia/Jedinica/Unit	Tipi/Vrsta/Type	Sipërfaqja/Povšina/Area m ²
P-70314053-00538-0	Parcelë / Parcela / Parcel	6825



Shkalla/Razmera/Scale: 1:1033

Punoi/Obradio/Created:

Data/ Data/Date: 01.04.2022

Koha/ Vreme/ Time: 01:50:24

Nënshkrimi/Potpis/Signature:

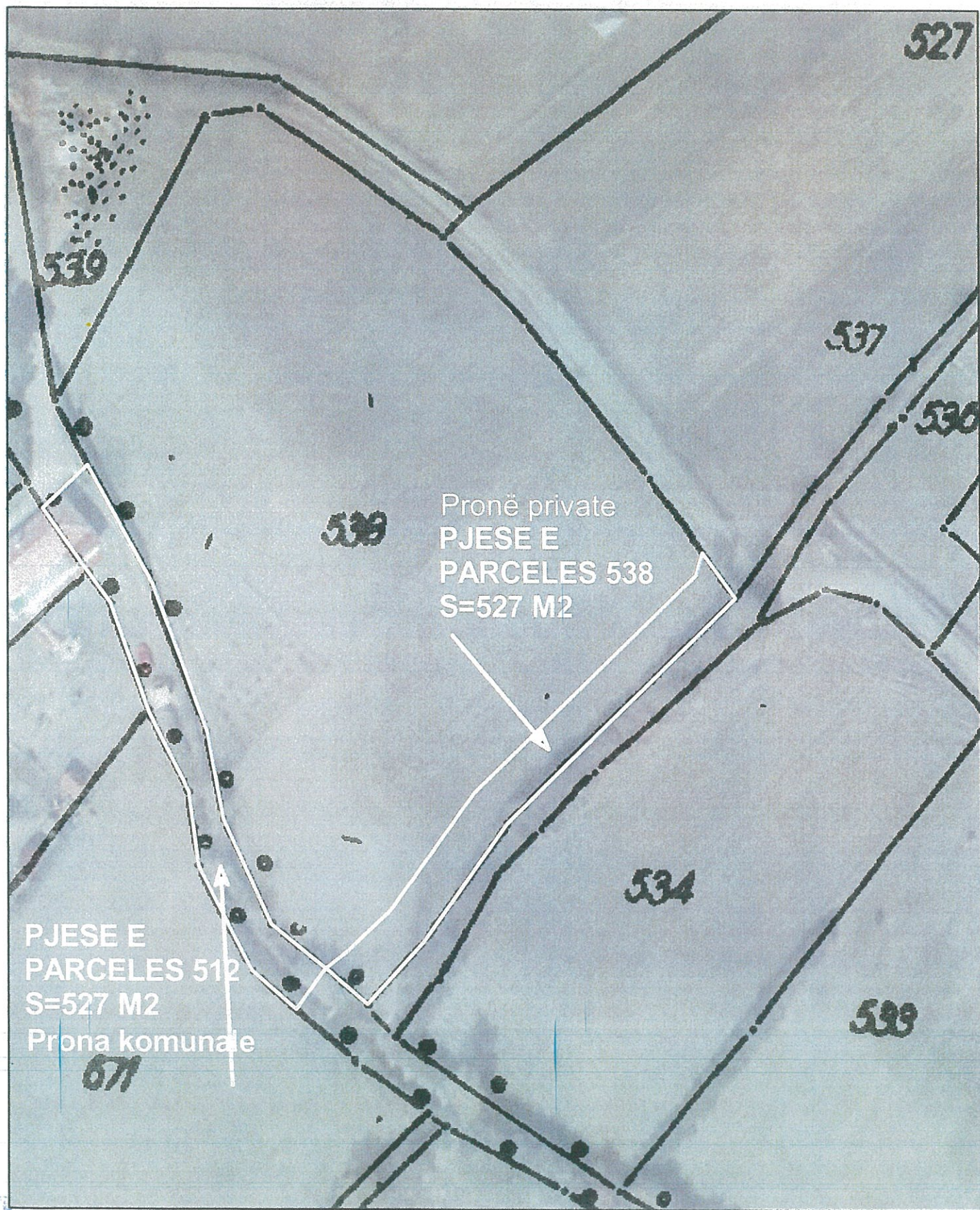
Shënim/Beleška/Note:



Aprovor/Uzyato/Approved: Drejtori/Direktor/Director

Nënshkrimi/Potpis/Signature:

SKICA E PROPOZUAR PER KEMBIM TE PRONES
KOMUNALE ME ATE PRIVATE





REPUBLIKA E KOSOVËS / REPUBLIKA KOSOVA / REPUBLIC OF KOSOVO
QEVERIA E KOSOVËS / VLADA KOSOVA / GOVERNMENT OF KOSOVA
MINISTRIA E MJEDISIT, PLANIFIKIMIT HAPËSINOR DHE INFRASTRUKTURËS
MINISTARSTVO ŽIVOTNE SREDINE, PROSTORNOG PLANIRANJA I INFRASTRUKTURE
MINISTRY OF ENVIRONMENT, SPATIAL PLANNING AND INFRASTRUCTURE

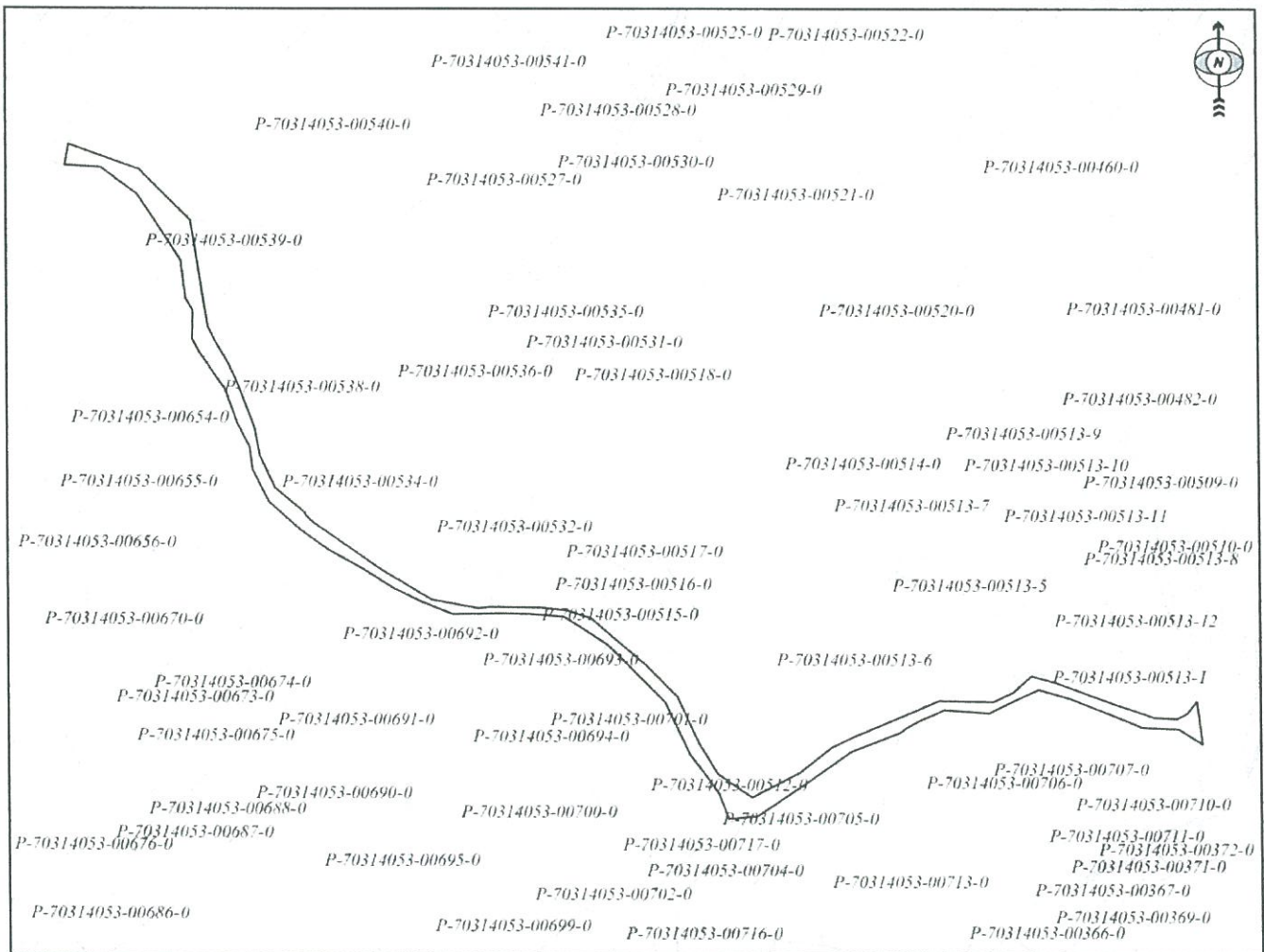
AGJENCIA KADASTRALE E KOSOVËS/ KATASTARSKA AGENCIJA KOSOVA/ KOSOVA CADASTRAL AGENCY

KOPJA E PLANIT / KOPIJA PLANA / COPY PLAN

Zyra Kadastrale Komunale/ Opštinska Katastarska Kancelarija /Municipal Cadastral Office : GLLOGOC

Zona Kadastrale / Katastarska Zona / Cadastral Zone: Nekoc

Njësia/Jedinica/Unit	Tipi/Vrsta/Type	Sipërfaqja/Površina/Area m ²
P-70314053-00512-0	Parcelë / Parcela / Parcel	4627



Shkalla/Razmera/Scale: 1:3180

Punoi/Obradio/Created:

Data/ Data/Date: 06.04.2022

Koha/ Vreme/ Time: 01:56:28

Nënshkrimi/Potpis/Signature:

Shënim/Beleška/Note:

Aprovat/Approvato/Aproved: Djeđoni/Direktor/Director

Nënshkrimi/Potpis/Signature:





Republika e Kosovës
Republic of Kosovo
Qeveria - Vlada - Government
Ministria e Mjedisit, Planifikimit Hapësinor dhe Infrastrukturës / Ministarstvo Živoine Sredine, Prostornog Planiranja i Infrastrukture /
Ministry of Environment, Spatial Planning and Infrastructure
AGJENCIA KADASTRALE E KOSOVËS / KATASTARSKA AGENCIJA KOSOVA / KOSOVO CADASTRAL AGENCY

CERTIFIKATË / CERTIFIKAT / CERTIFICATE

NJËSIA KADASTRALE / KATASTARSKA JEDINICA / CADASTRAL UNIT : P-70314053-00512-0

Numri i lëndës / Broj Predmet / Case Referent Number:
Data dhe koha e lëshimit / Datum i vreme izdavanja / Date and time of submission:
Omnuna / Opština / Municipality:
Zona kadastrale / Katastarska Zona / Cadastral Zone:
Zyra Kadastrale Komunale / Opštinska Katastarska Kancelarija / Municipal Cadastral Office:

06/04/2022
06.04.2022 - 13:48
GLOGOC / GLOGOVAC / GLOGOC
Nekoc / Nekovce / Nekoc
GLOGOC / GLOGOVAC / GLOGOC

TË DHËNAT PËR NJËSINË KADASTRALE / PODACI O KATASTARSKOJ JEDINICI / CADASTRAL UNIT DATA

Numri i njësisë kadastrale Broj katastarske jedinice Cad. Unit. No.	Lloji i njësisë Vrsta Jedinice Unit Type	Lloji i pronës Vrsta Imovine Property Type	Zona U/R G/S U/R	Sipërfaqja Površina Area (m ²)	Përshkrim Opis Description	Krijuar më datën Uradjeno na dan Created On	Azhuruar Azurirano Updated
P-70314053-00512-0	PARCELË / PARCELA / PARCEL	Pronë shoqërore / Društvena Imovina / Socially owned Land	Rural	4627			

1. ADRESA E NJËSISË KADASTRALE / ADRESA KATASTARSKJE JEDINICE / CADASTRAL UNIT ADDRESS

Vendi i quajtur Mesto zvano Called place	Kodi Postal Poštanski Kod Postal Code	Emri i rrugës Naziv ulice Street name	Krijuar më datën Uradjeno na dan Created On	Azhuruar Azurirano Updated
SMONICA-SMONICA				



Zyrtari përgjegjës / Odgovorno lice / Official person

2. LLOJTI I SHFRYTËZIMIT / VRSTA KORISCENJIA / TYPE OF USE

Numri i Parcelës / Parcel Number	Lloji i shfrytëzimit të parcelës / Vrsta koriscenja parcelle / Parcel Type Of Use	Shfrytëzimi aktual i parcelës / Trenutno koriscenje parcelle / Parcel Current Use	Kualiteti i klasës / Kvalitet klase / Quality Class	Sipërfaqja Poverëshna / Area (m ²)
1	Infrastruktura/Infrastruktura/Infrastructure	Rrugë E Pakategorisari/Pat/Uncategorized/Road		4627

. PRONAR/POSEDUESI - VLASNIK/DRŽALAC - OWNER/POSSESSOR

Të drejtat / Prava / Rights	Emri / Ime / Name	Nr. personal / Liceni broji / ID. No.	Vendbanimi / Prehivaliste / Resident	Kodi postal / Poštanski kod / Postal code	Hollësitë e adresës / Pojednostoi adrese / Address details	Pjesa e pronës / Deo imovine / Share quota	Pershkrimi / Opis / Description	Azhurnuar / Ažurirano / Updated
individuale / Drzavina / Individual / Drzavina / Single possessor	Komuna e Glllogocit	600316708	GLOGOC / GLOGOVAC / GLOGOC /		FEHMI DHE XHEVE LLADROVCI	1/1		06.04.2022



Zyrtar / përgjegjës / Odgovorno lice / Official person