



Republika e Kosovës
Republika Kosova-Republic of Kosovo
Komuna e Drenasit
Zyra e Kryetarit



01 Nr 400101-99551 dt. 29/09/2021

Në bazë të nenit 58 par. 1 pika *h* të Ligjit nr.03/L-040 për Vetëqeverisjen Lokale, nenit 72.2 paragrafi (a) të Statutit të Komunës së Drenasit, Kryetari i Komunës së Drenasit, propozon: që në bazë të nenit 15 të Ligjit Nr.04/L-174 për Planifikim Hapësinorë, nenit 11, nenit 12, pika 12.1 dhe pika 12.2, nenit 14 pika 14.1 dhe nenit 40 të Ligjit Nr.03/L-040 për Vetëqeverisjen Lokale, Kuvendi i Komunës së Glllogocit në mbledhjen e mbajtur me datë _____ 2021, të aprovoi këtë:

PROPOZIM - VENDIM

Për caktimin e lokacioneve për ndërtimin e tri (3) fushave sportive, në pronën komunale, në, parcelën 965-0, zona kadastrale Nekoc, parcelën 614-0, zona kadastrale Kishnarekë, parcelën 910-0, zona kadastrale Tërstenik dhe një hapësire rekreative sportive në parcelën 14-0, zona kadastrale Glllobar, i plotësuar

I

I lejohet Drejtorisë për Kulturë, Rini dhe Sport, ndërtimi i tri fushave sportive dhe një hapësire rekreative sportive në lokacionet e propozuara, të cilat janë pronë e Komunës së Drenasit, si:

-Propozimi i parë është në zonën kadastrale Nekoc, në pjesën e ngastrës kadastrale Nr.965-0, S-19047 m², me kulturë- kullosë, klasa 4, sipërfaqja e kërkuar S=2500 m².

-Propozimi i dytë është në zonën kadastrale Kishnarekë, në pjesën e ngastrës kadastrale Nr.614-0, S=10527 m², kultura-toke ndërtimore, sipërfaqja e kërkuar S=2500 m².

-Propozimi i tretë është në zonën kadastrale Tërstenik në pjesën e ngastrës kadastrale Nr.910-0, S=11170 m², me kulturë- kullosë, klasa 2, sipërfaqja e kërkuar S=2500 m².

-Propozimi për ndërtimin e hapësirës rekreative sportive është në zonën kadastrale Glllobar, në pjesën e ngastrës kadastrale Nr.14-0, me S=470707 m², me kulturë- kullosë, klasa 5, sipërfaqja e kërkuar S=2500 m².

II

Obligohet Drejtoria për Kulturë, Rini dhe Sport që në bashkëpunim me Drejtorin për Planifikim Urban dhe Mbrojtje të Mjedisit të Komunës së Drenasit të siguroi dokumentacionin valid si: lejen e ndërtimit dhe kushtet tekniko-urbanistike për lokacionin e destinuar për ndërtim e fushave sportive dhe hapësirës rekreative.

III

Obligohet Drejtoria për Gjeodezi Kadastër dhe Pronë, që të përfundoj të gjitha procedurat e nevojshme gjeodezike, kadastrale dhe pronësore, që nevojiten për regjistrimin në RDPP.

IV

Për zbatimin e këtij vendimi kujdesen: Kryetari i Komunës, dhe Drejtoria për Kulturë, Rini dhe Sport e Komunës së Drenasit.

V

Pjesë përbërëse e këtij vendimi janë:

- Kopjet e planit;
- Certifikatat e njërive kadastrale;
- Informata nga DPUMM-ja.

VI

Me këtë Vendim do të njoftohen organet kompetente të Komunës së Drenasit.

VII

Ky Propozim Vendim hynë në fuqi pas miratimit në Kuvendin e Komunës së Drenasit.



Kryetari i Komunës

Ramiz Lladrovci

A r s y e t i m

Duke pasur parasysh raportin Nr.020-756/25, të datës 22.09.2021 të MPL-së, nevojave të mëdha dhe kërkesave për krijimin e kushteve sa më të mira për zhvillimin e aktiviteteve sportive për të rinjtë - qytetarët e Komunës së Drenasit, Drejtoria për Kulturë, Rini dhe Sport duke u bazuar në kërkesat për ndërtim të fushave sportive, ka zhvilluar të gjitha procedurat e nevojshme në mënyrë që të bëhet ndërtimi i tri fushave sportive dhe një hapësire rekreative sportive në katër zona kadastrale.

Drejtoria për Gjeodezi Kadastër dhe Pronë ka caktuar ekipin profesional i cili në bashkëpunim me përfaqësuesit të Drejtorisë për Kulturë, Rini dhe Sport, kanë përcaktuar dhe kanë bërë matjet gjeodezike për të katër lokacionet në katër zona kadastrale dhe atë: Glllobar, Nekoc, Kishnarekë dhe Tërstenik.

Pjesë përbërëse e këtij propozim-vendimi janë Certifikatat mbi të drejtat e pronës, kopjet e planit, si dhe Informata nga Drejtoria për Planifikim Urban dhe Mbrojtje të Mjedisit, për ku do bëhet ndërtimi i fushave sportive dhe hapësirës rekreative për qytetarët e Komunës së Drenasit.



Republika e Kosovës
Republika Kosova-Republic of Kosovo

Komuna e Glllogocit

Drejtoria për Planifikim Urban dhe Mbrojtje të
Mjedisit



DATE:	28.09.2021
NUMËR:	
PËR/ZA/TO:	Ministria e Administrimit të Pushtetit Lokal - Prishtinë
PËRMES:	Kryetarit të Komunës së Glllogocit - z. Ramiz Lladrovci
NGA/OD/FROM:	Drejtoria për Planifikim Urban dhe Mbrojtje të Mjedisit, Komuna e Glllogocit, Drejtori: Flutura Avdiu
TEMA/SUBJEKAT/SUBJECT:	Informatë



Të nderuar,

Duke u bazuar në dokumentin e planifikimit hapësinor Plani Zhvillimor i Komunës së Glllogocit 2020-2028, të miratuar me vendim të komunës së Glllogocit 12-Nr.400/01-28767 datë 30.07.2020.

Ju informojmë se, lokacioni i planifikuar për ndërtimin e tri fushave sportive është i paraparë me dokumentet e planifikimit hapësinor përkatësisht me Planin Zhvillimor të Komunës së Glllogocit 2020-2028.

Destinimi apo shfrytëzueshmëria për ndërtimin e tri fushave sportive është e paraparë me dokumentin e planifikimit hapësinor me Planin Zhvillimor të Komunës së Glllogocit 2020-2028 në pjesën tekstuale dhe pjesën grafike.

Bashkëngjitur gjeni pjesën tekstuale dhe pjesën tekstuale dhe grafike të Planit Zhvillimor Komunal të Glllogocit 2020-2028.

Me respekt!

3.3.10. INFRASTRUKTURA PUBLIKE DHE SOCIALE

Cilësia e shërbimeve shëndetësore (diagnostikimi, trajtimi dhe parandalimi i sëmundjeve, lëndimet dhe dëmtimet të tjera fizike dhe mendore, etj.) që u ofrohen pacientëve është e rëndësishme. Prandaj në mënyrë që të gjithë banorët në komunë të Glllogocit të kenë qasje dhe trajtim shëndetësor korniza e zhvillimit hapësinor planifikon ndërtimin e dy Ambulancave në Baicë dhe Abri dhe renovimin e objekteve ekzistuese në Tërstenik dhe Gllanasellë. Ndërtimi i Qendrës Kryesore të Mjekësisë Familjare (QKMF) kontribuon në ngritjen e cilësisë së shërbimeve mjekësore dhe rritjen e kënaqshmërisë së pacientëve. Përmirësimi i qasjes në të gjitha objektet shëndetësore është një tjetër sfidë që trajton plani dhe planifikon qasje për persona me aftësi të kufizuar dhe definimin e parkingjeve para këtyre objekteve.

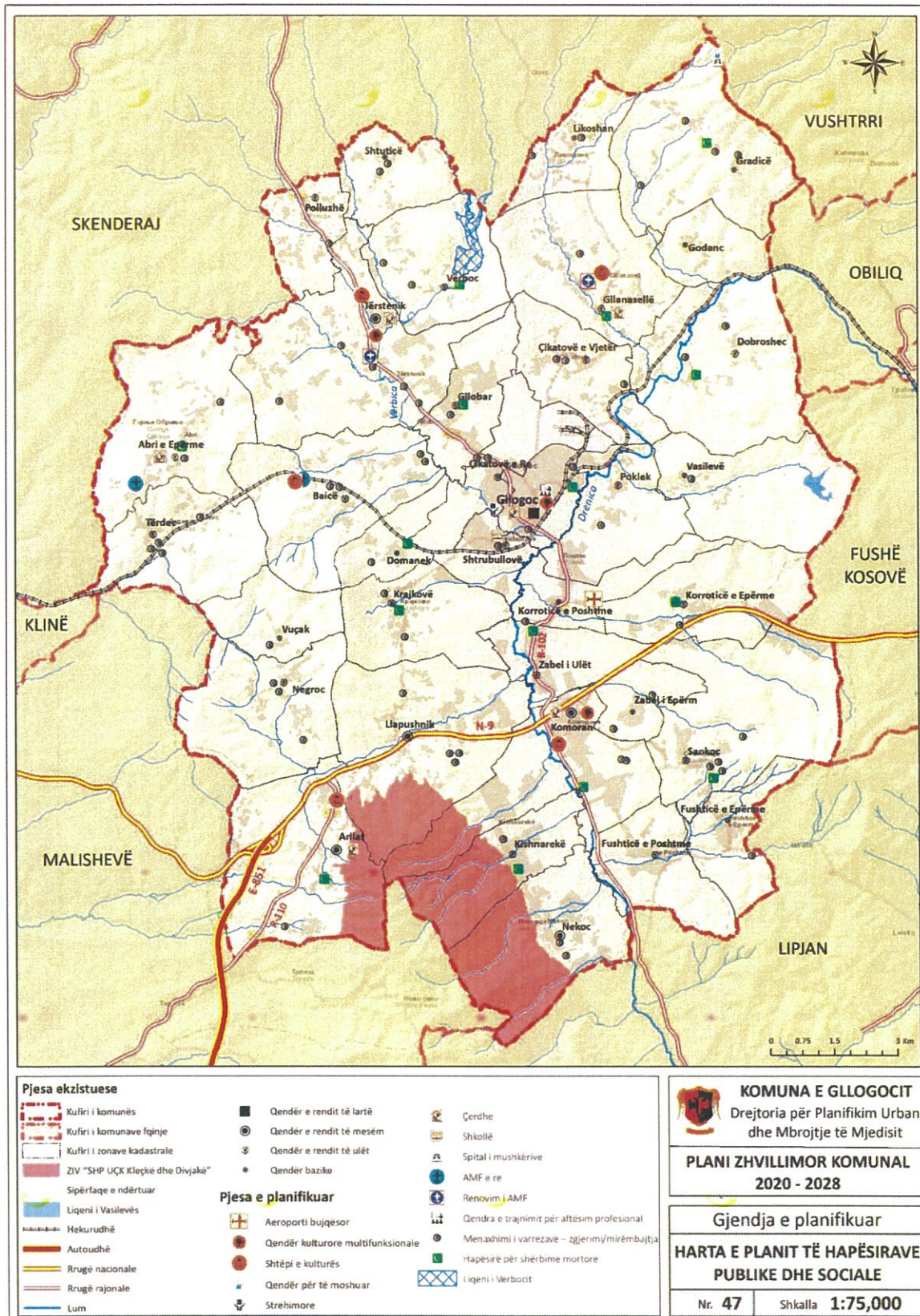
Për më tepër territori i komunës së Glllogocit është i mbuluar me shkolla por shumica e shollave nuk kanë salla të sportit (përveç Shfmu "Rasim Kiqina" në Glllogoc, Shfmu "Xheladin Gashi-Plaku" në Komoran, Shfmu "7 Marsi" në Kishnarekë, Shfmu "Hasan Prishtina" në Llapushnik, Shmp "Xhevë Lladrovci" në Poklek të Ri Glllogoc). Koncepti zhvillimor planifikon që në të gjitha shkollat ku mungojnë salla të fizikulturës të bashkëngjitet objektit shkollor me sipërfaqe adekuate për madhësinë e shkollës sipas normave teknike duke përfshirë sigurimin e inventarit dhe pajisjeve të teknologjisë informative (kabinete dhe laboratorë përkatëse). Duhet të theksohet se korniza parasheh çerdhe në Glllogoc dhe nën-qendra, trajnimet në të gjitha shkollat me vizion të ri për zhvillim.

Përmirësimi i mirëqenies sociale në tërë territorin e komunës së Glllogocit është i rëndësishëm së veçante prandaj është vlerësuar se QMF mund të ofrojë qëndrime ditore për pleq. Për më tepër në Glllogoc propozohet ndërtimi i shtëpisë së pleqve në Qyqavicë dhe strehimores duke përfshirë edhe banimin social të integruar/përgjithshëm.


Në mënyrë që të shfrytëzohet maksimalisht prona publike do të ofrohen lokacione për vendosjen e varrezave të reja duke përfshirë edhe hapësirat për shërbime të varrimit.

Si elemente të rëndësishme të qytetit, objektet e kulturës duhet të ngrisin vetëdijen e njerëzve, besimin e tyre, ndërtojnë dhe forcojnë komunikimin mes njerëzve. Në mënyrë që të promovohet sa më shumë arti dhe kultura koncepti i zhvillimit planifikon ndërtimin e qendrës multi funksionale në Glllogoc (kinema, sallën koncertale, teatrin, muzeun, ofrimin e shërbimit të trajnimeve) dhe ndërtimi i shtëpive të kulturës në 4 nën-qendrat tjera. Duhet të kushtohet vëmendje të shtuar në ofrimin e qasjes për personat me aftësi të kufizuar. Për një komunitet më të fortë dhe më të shëndetshëm korniza zhvillimore planifikon fuqizimin e sportit dhe rekreacionit përmes ndërtimit të objektit multi-funksional duke përfshirë edhe shtigjet e vrapimit në Zabel të Ulët. Në mënyrë që banorët të kenë sa më shumë dobi nga aktiviteti fizik do të shtohen shtigjet e ecjes në Qyqavicë dhe shtegun panoramik rreth Likoshanit.

Duke pasur parasysh që hapësirat e gjelbra janë tejet të rëndësishme për banorët ngase janë vende ku mund të zhvillohen aktivitete të ndryshme nga ana e të rriturve dhe fëmijëve duhet që të gjitha hapësirat e lira sidomos ato para ndërtesave shumëkatëshe të shndërrohen në hapësira për gjelbërim ndërsa lokacioni tek pishat në Glllobar të shndërrohet në park.



Harta 47. Hapësirat publike dhe sociale (Gjendja e planifikuar)



Republika e Kosovës
Republika Kosova - Republic of Kosovo
Qeveria - Vlada - Government
Ministria e Pushtetit Lokal
Ministarstvo Lokalne Samouprave
Ministry of Local Government

Për:	Ramiz Lladrovci, Kryetar i Komunës së Glllogocit Labinot Halilaj, Kryesues i Kuvendit të Komunës së Glllogocit
Kopje:	Njësia për Administrimin e Dokumenteve në MPL Njësia për Administrimin e Dokumenteve në Komunë Sekretari i Përgjithshëm i MEA-së
Nga:	Rozafa Ukimeraj, Sekretare e Përgjithshme në MPL Datë: 18.08.2020
Zyrtarët përgjegjës:	Venera Çerkini, Udhëheqëse e Departamentit Ligjor dhe Monitorim të Komunave 1. Zyrtari përgjegjës për përcjelljen e aktit në Komunë 2. Zyrtari përgjegjës për hartimin e shkresës përcjellëse Xhevat Tafa, Udhëheqës i Divizionit për Monitorim të Komunave Vjosa Ahmetaj, Zyrtare e lartë për monitorim të komunave
Lënda:	Raporti i vlerësimit të ligshmërisë së aktit të Komunës së Glllogocit
Lloji i aktit:	Vendim i Kuvendit të Komunës

I nderuar Kryetar,
I nderuar Kryesues,

Ministria e Pushtetit Lokal, ka pranuar Vendim 12 Nr. 400/04-28767 për miratimin e Planit Zhvillimor Komunal të Glllogocit 2020-2028, i miratuar nga Kuvendi i Komunës së Glllogocit, dhe i nënshkruar nga Kryesuesi i Kuvendit të Komunës së Glllogocit, me qëllim të shqyrtimit të detyrueshëm të ligshmërisë, ashtu siç parashihet me nenin 81 të Ligjit Nr. 03/L-040 për Vetëqeverisje Lokale.

Duke u bazuar në nenin 7, të Rregullores (QRK) Nr. 10/2019 për Shqyrtimin Administrativ të Akteve të Komunave, aktin e lartshënuar e kemi dërguar në Ministrinë e Ekonomisë dhe Ambientit si institucion përgjegjës për shqyrtimin e ligshmërisë.

Bashkangjitur gjeni raportin e vlerësimit të Ministrisë së Ekonomisë dhe Ambientit.



Republika e Kosovës
Republika Kosova-Republic of Kosovo
Qeveria - Vlada - Government

Ministria e Ekonomisë dhe Ambientit
Ministarstvo Ekonomije i Zivotne Sredine
Ministry of Economy and Environment

Për:	Goran Rakiq, Ministër në MAPL Rozafa Ukameraj, Sekretare e Përgjithshme në MAPL	
Kopje:	Njësia për Administrimin e Dokumenteve në MAPL Njësia për Administrimin e Dokumenteve në Komunë	
Përmes:	Blerim Kuçi, Ministër i MEA Mentor Sylmeta, ud.Sekretar i Përgjithshëm i MEA	
Nga:	Floriqe Kika, Drejtore e Departamentit Ligjor	
Zyrtarët përgjegjës:	1. Zyrtari konfirmues i vlerësimit ligjor 2. Zyrtari hartues i vlerësimit ligjor	Sabrije Rama, Udhëheqëse e Divizionit për Mbikëqyrjen e Zbatimit të Legjislacionit, të Mbeshtetjes Ligjore dhe të Basi këpunimit Ndërinstitucional në Fushën e Legjislacionit
Lloji i aktit:	Vendim i Kuvendit të Komunës së Glllogocit	

I nderuar Minister,
E nderuar Sekretare,

Në pajtim me Rregulloren e Qeverisë së Republikës së Kosovës Nr. 10/2019 për Shqyrtimin administrativ të Akteve të Komunave, e në bazë të kompetencave ligjore të ministrisë të përcaktuara me ligjet bazike dhe Rregulloren e Qeverisë Rregulloren (QRK) Nr. 07/2020 për Ndryshimin dhe Plotësimin e Rregullores (QRK) Nr. 06/2020 për Kushtat e Përgjegjësisë Administrative të Zyrës së Kryeministrit dhe Ministrave, Departamenti Ligjor i Ministrisë së Ekonomisë dhe Ambientit, ka pranuar për shqyrtim të dorëzuarin.

të ligjshmërisë ashtu siç parashihet me nenin 81 të Ligjit Nr. 03/L-040 Për Vetëqeverisje
Lokale aktin komunal në vijim:

Vendimi 12. Nr. 400/04-28767 për miratimin e Planit Zhvillimor Komunal të Gllogocit
2020-2028, miratuar nga KK Gllogoc.

I miratuar me datë: 30.07.2020

I parashtruar për shqyrtim në MAPL me datë: 03.08.2020

I dërguar për shqyrtim në MEA, me datë: 05.08.2020

Ministria e Ekonomisë dhe Ambientit, pas shqyrtimit të përmbajtjes së aktit të komunës si më
sipër, vlerëson se akti i komunës nuk është në kundërshtim me dispozitat e legjislacionit në
fuqi.

Ministria e Ekonomisë dhe Ambientit, mbetet në dispozicion të MAPL dhe komunës për çfarëdo
sqarimi të mëtejshëm në lidhje me këtë vlerësim.



Republika e Kosovës
Komuna e Gllgocit
Kuvendi i Komunës



12 Nr 400/01-28767 dt. 30.07 2020

Bazuar në nenin 11,12, dhe 40, të Ligjit Nr.03/L-040, për Vetëqeverisjen Lokale të Republikës së Kosovës, nenit 34,pika 34.6, të Statutit të Komunës së Drenasit, nenit 10 paragrafi 2 nen paragrafi 2.2 , të Ligjit Nr.04/L-174, për Planifikimin Hapësinor, Vendimit Nr.632 për dhënien e Pëlqimit për Miratim të Planit Zhvillimor Komunal të Gllgocit 2020-2028, nga Departamenti për Planifikim Hapësinor, Ndërtim dhe Banim, Ministria e Ekonomisë dhe Ambientit, të inicuar dhe hartuar nga Komuna e Gllgocit. Kuvendi i Komunës së Drenasit në mbledhjen e mbajtur me datë 30. 07.2020, miratoj këtë:

V E N D I M

PËR MIRATIMIN E PLANIT ZHVILLIMOR KOMUNAL TË GLLGOCIT 2020-2028

Neni 1

Kuvendi i Komunës së Gllgocit të miratoj propozim vendimin për miratimin e Planit Zhvillimor Komunal të Gllgocit për periudhën 2020-2028.

Neni 2

Pjesë përbërëse e këtij vendimi është Plani Zhvillimor Komunal i Gllgocit për periudhën, **2020-2028.**

Neni 3

Plani Zhvillimor Komunal i Gllgocit 2020-2028, është hartuar nga Drejtoria për Planifikim Urban dhe Mbrojtje të Mjedisit në koordinim me drejtoritë sektoriale dhe burimet njerëzore brenda Komunës.

Neni 4

Për zbatimin e Planit Zhvillimor Komunal të Gllgocit për periudhën 2020-2028, përgjegjëse është Drejtoria për Planifikim Urban dhe Mbrojtje të Mjedisit e Komunës së Gllgocit.

Neni 5

Dokumenti i planifikimit hapësinor sipas nenit 1 të këtij propozim vendimi duhet të jetë në gjuhë zyrtare dhe së paku në 3 (kopje) të shtypura e të vulosura dhe 3 kopje digjitale.

Neni 6

Ky vendim hynë në fuqi 15,ditë nga dita e regjistrimit dhe vlerësimit të ligjshmërisë nga MAPL-ja si dhe 7 ditë pasë publikimit në Ueb faqen zyrtare të Komunës.

Vendimi i dërgohet:
-Zyrës së Kryetarit
-Drejtorisë Përkatesë
-Zyrës së Kuvendit
-Arkivit



Kryesuesi i Kuvendit të Komunës

Halil Halilaj



Republika e Kosovës

Republika Kosovo-Republic of Kosovo

Qeveria - Vlada - Government

Ministria e Mjedisit, Planifikimit Hapësinor dhe Infrastrukturës / Ministarstvo Životne Sredine, Prostornog Planiranja i Infrastrukture /
Ministry of Environment, Spatial Planning and Infrastructure

AGJENCIA KADASTRALE E KOSOVËS / KATASTARSKA AGENCIJA KOSOVA / KOSOVO CADASTRAL AGENCY

CERTIFIKATË / CERTIFIKAT / CERTIFICATE

NJËSIA KADASTRALE / KATASTARSKA JEDINICA / CADASTRAL UNIT : P-70314053-00965-0

Numri i lëndës / Broj Predmet / Case Referent Number: 07-942-40558

Data dhe koha e lëshimit / Datum i vreme izdavanja / Date and time of submission: 23.08.2021 - 11:45

Komuna / Opština / Municipality: GLLLOGOC / GLOGOVAC / GLLLOGOC

Zona kadastrale / Katastarska Zona / Cadastral Zone: Nekoc / Nekovce / Nekoc

Zyra Kadastrale Komonale / Opštinska Katastarska Kancelarija / Municipal Cadastral Office: GLLLOGOC / GLOGOVAC / GLLLOGOC

A. TË DHËNAT PËR NJËSINË KADASTRALE / PODACI O KATASTARSKOJ JEDINICI / CADASTRAL UNIT DATA

Numri i njësise kadastrale Broj katastarske jedinice Cad. Unit. No.	Lloji i njësise Vrsta Jedinice Unit Type	Lloji i pronës Vrsta imovine Property Type	Zona U/R G/S U/R	Sipërfaqja Površina Area (m ²)	Përshkrim Opis Description	Krijuar më datën Uradjeno na dan Created On	Azhuruar Ažurirano Updated
P-70314053-00965-0	PARCELE / PARCELA / PARCEL	Pronë shoqërore / Društvena Imovina / Socially owned Land	Rural	19047			

A.1 ADRESA E NJËSISË KADASTRALE / ADRESA KATASTARSKE JEDINICE / CADASTRAL UNIT ADDRESS

Vendbanimi - adresa Prebivaliste - adresa Resident - address	Kodi Postal Poštanski Kod Postal Code	Hollësitë e adresës Pojednostni adrese Address Details	Krijuar më datën Uradjeno na dan Created On	Azhuruar Ažurirano Updated
PLAKIQ-PLAKIQ/PLAKIQ-PLAKIQ/PLAKIQ-PLAKIQ		PLAKIQ-PLAKIQ		



A.2 LLOJ I SHFRYTËZIMIT / VRSTA KORISCENJA / TYPE OF USE

Numri Broj Number	Lloji i shfrytëzimit të parcelës Vrsta koriscenja parcelle Parcel Type Of Use	Shfrytëzimi aktual i parcelës Trenutno koriscenje parcelle Parcel Current Use	Kualiteti i klasës Kvalitet klase Quality Class	Sipërfaqja Površina Area
1	Bujqësori/Poljoprivredno/Agriculture	Kullosat/Pašnjaci/pasture	Kullosë E Klasës 4/Pasnjak 4 Klase/4th Class Pasture	19047

B. PRONARI/POSEDUESI - VLASNIK/DRŽALAC - OWNER/POSSESSOR

Të drejtat Prava Rights	Emri Ime Name	Nr. personal Licni broj ID. No.	Vendbanimi Prebivaliste Resident	Kodi postal Postanski kod Postal code	Hollësi e adresës Pojednosti adrese Address details	Pjesa e pronës Deo imovine Share quota	Pershkrimi Opis Description	Azhuruar Ažurirano Updated
Posedim individual / Individualna Drzavina / Single possessor	Komuna e Gillogocit	600316708	GILLOGOC / GLOGOVAC / GILLOGOC /		FEHMI DHE XHEVË LLADROVCI	1/1		





REPUBLIKA E KOSOVËS / REPUBLIKA KOSOVA / REPUBLIC OF KOSOVO
QEVERIA E KOSOVËS / VLADA KOSOVA / GOVERNMENT OF KOSOVA
MINISTRIA E MJEDISIT, PLANIFIKIMIT HAPËSINOR DHE INFRASTRUKTURËS
MINISTARSTVO ŽIVOTNE SREDINE, PROSTORNOG PLANIRANJA I INFRASTRUKTURE
MINISTRY OF ENVIRONMENT, SPATIAL PLANNING AND INFRASTRUCTURE

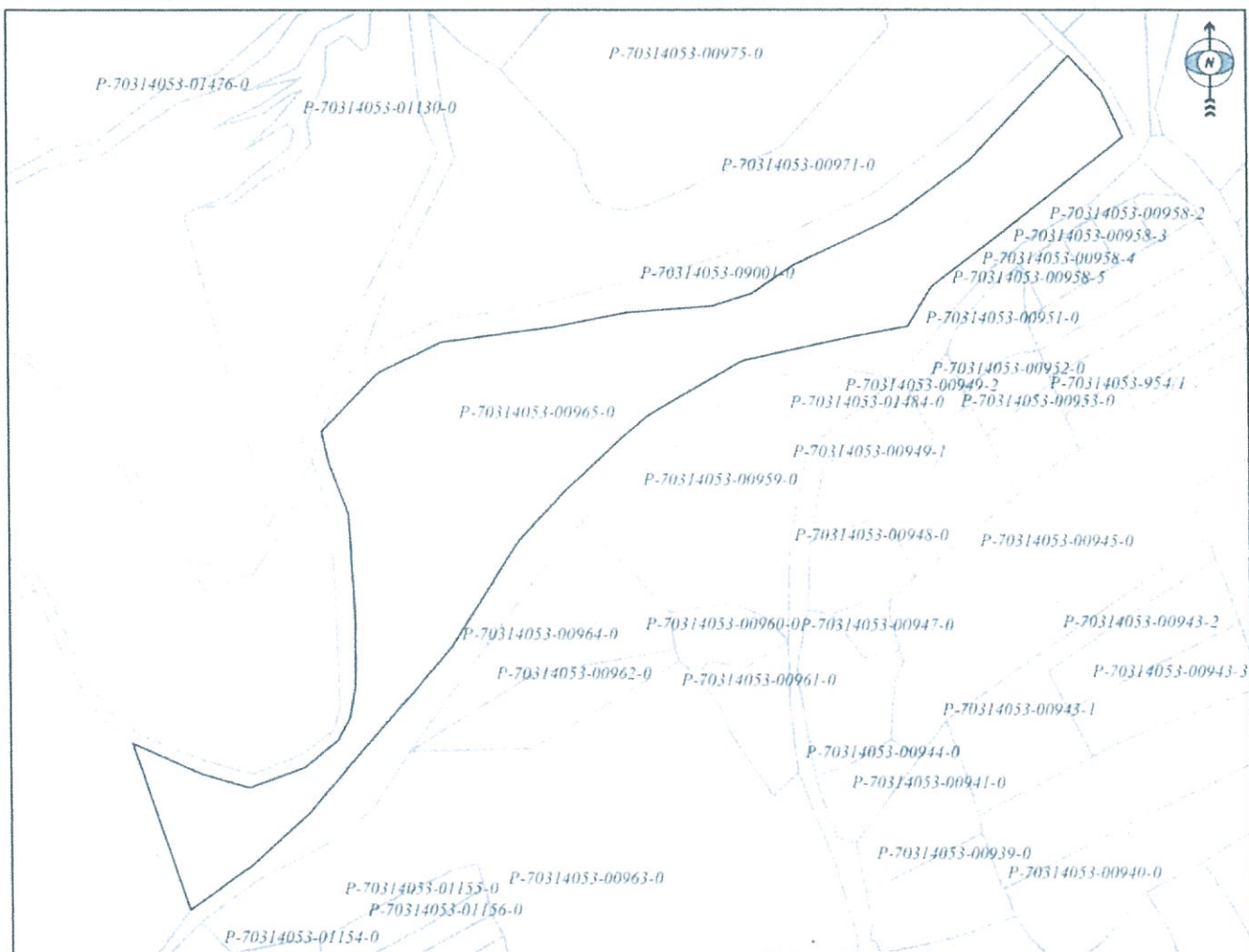
AGJENCIA KADASTRALE E KOSOVËS/ KATASTARSKA AGENCIJA KOSOVA/ KOSOVA CADASTRAL AGENCY

KOPJA E PLANIT / KOPIJA PLANA / COPY PLAN

Zyra Kadastrale Komunale/ Opštinska Katastarska Kancelarija /Municipal Cadastral Office : GLLOGOC

Zona Kadastrale / Katastarska Zona / Cadastral Zone: Nekoc

Njësia/Jedinica/Unit	Tipi/Vrsta/Type	Sipërfaqja/Povšina/Area m ²
P-70314053-00965-0	Parcelë / Parcela / Parcel	19047



Shkalla/Razmera/Scale: 1:2536

Punoi/Obradio/Created:

Data/ Data/Date: 23.08.2021

Koha/ Vreme/ Time: 01:34:44

Nënshkrimi/Potpis/Signature:

Shënim/Beleška/Note:



Aprovoi/Usvojila/Approved: Drejtori/Direktor/Director

Nënshkrimi/Potpis/Signature:



Republika e Kosovës

Republika Kosova-Republic of Kosovo

Qeveria - Vlada - Government

Ministria e Mjedisit, Planifikimit Hapësinor dhe Infrastrukturës / Ministarstvo Životne Sredine, Prostornog Planiranja i Infrastrukture /
Ministry of Environment, Spatial Planning and Infrastructure

AGJENCIA KADASTRALE E KOSOVËS / KATASTARSKA AGENCIJA KOSOVA / KOSOVO CADASTRAL AGENCY

CERTIFIKATË / CERTIFIKAT / CERTIFICATE

NJËSIA KADASTRALE / KATASTARSKA JEDINICA / CADASTRAL UNIT : P-70314033-00614-0

Numri i lëndës / Broj Predmet / Case Referent Number: 07-942-40558

Data dhe koha e lëshimit / Datum i vreme izdavanja / Date and time of submission: 23.08.2021 - 11:45

Komuna / Opština / Municipality: GLLLOGOC / GLOGOVAC / GLLLOGOC

Zona kadastrale / Katastarska Zona / Cadastral Zone: Kishnarekë / Kishnarekë / Kishnarekë

Zyra Kadastrale Komunale / Opštinska Katastarska Kancelarija / Municipal Cadastral Office: GLLLOGOC / GLOGOVAC / GLLLOGOC

A. TË DHËNAT PËR NJËSINË KADASTRALE / PODACI O KATASTARSKOJ JEDINICI / CADASTRAL UNIT DATA

Numri i njësisë kadastrale Broj katastarske jedinice Cad. Unit. No.	Lloji i njësisë Vrsta Jedinice Unit Type	Lloji i pronës Vrsta imovine Property Type	Zona U/R G/S U/R	Sipërfaqja Površina Area (m ²)	Përshkrim Opis Description	Krijuar më datën Uradjeno na dan Created On	Azhuruar Ažurirano Updated
P-70314033-00614-0	PARCELË / PARCELA / PARCEL	Pronë shoqërore / Društvena Imovina / Socially owned Land	Rural	10527			

A.1 ADRESA E NJËSISË KADASTRALE / ADRESA KATASTARSKE JEDINICE / CADASTRAL UNIT ADDRESS

Vendbanimi - adresa Prebivaliste - adresa Resident - address	Kodi Postal Poštanski Kod Postal Code	Hollësitë e adresës Pojednostoi adrese Address Details	Azhuruar Ažurirano Updated
DUSHK-DUSHK/DUSHK-DUSHK/DUSHK-DUSHK		DUSHK-DUSHK	



A.2 LLOJI I SHFRYTËZIMIT / VRSTA KORISCENJA / TYPE OF USE

Numri Broj Number	Lloji i shfrytëzimit të parcelës Vrsta korisçenja parcele Parcel Type Of Use	Shfrytëzimi aktual i parcelës Trenutno korisçenje parcele Parcel Current Use	Kualiteti i klasës Kvalitet klase Quality Class	Sipërfaqja Površina Area (m ²)
1	Tokë Ndërtimore/Gradjevinsko zemljište/Construction land	Oborr/Dvorište/Back Yard		10287
2	Tokë Ndërtimore/Gradjevinsko zemljište/Construction land	Shtëpi-Ndërtese/Kuca-Zgrada/House-Building		240

B. PRONARI/POSEDUESI - VLASNIK/DRŽALAC - OWNER/POSSESSOR

Të drejtat Prava Rights	Emri Ime Name	Nr. personal Licni broj ID. No.	Vendbanimi Prebivaliste Resident	Kodi postal Poštanski kod Postal code	Hollësitë e adresës Pojedinositi adrese Address details	Pjesa e pronës Deo imovine Share quota	Pershkrimi Opis Description	Azhuruar Ažurirano Updated
Posëdim individual / Individualna Drzavina / Single possessor	PRONË KOMUNALE KK GLLOGOC Shkolla Fillore " 7 MARSJ"	KCID914113453	KIZHAREKE / KISNA REKA / KIZHAREKE /			1/1		



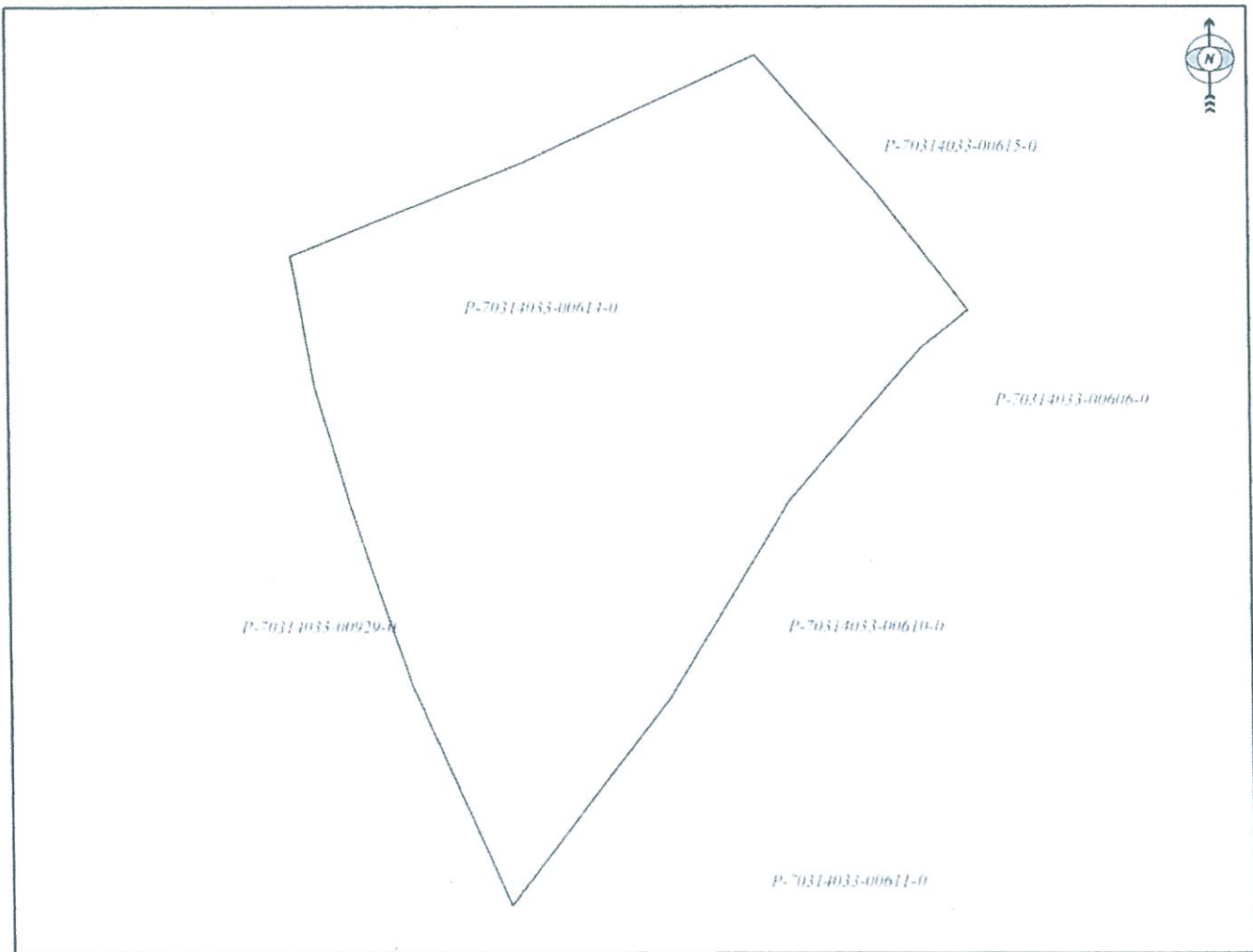


REPUBLIKA E KOSOVËS / REPUBLIKA KOSOVA / REPUBLIC OF KOSOVO
QEVERIA E KOSOVËS / VLADA KOSOVA / GOVERNMENT OF KOSOVA
MINISTRIA E MJEDISIT, PLANIFIKIMIT HAPËSINOR DHE INFRASTRUKTURËS
MINISTARSTVO ŽIVOTNE SREDINE, PROSTORNOG PLANIRANJA I INFRASTRUKTURE
MINISTRY OF ENVIRONMENT, SPATIAL PLANNING AND INFRASTRUCTURE

AGJENCIA KADASTRALE E KOSOVËS/ KATASTARSKA AGENCIJA KOSOVA/ KOSOVA CADASTRAL AGENCY
KOPJA E PLANIT / KOPIJA PLANA / COPY PLAN

Zyra Kadastrale Komunale/ Opštinska Katastarska Kancelarija /Municipal Cadastral Office : GLLOGOC
Zona Kadastrale / Katastarska Zona / Cadastral Zone: Kishnarekë

Njësia/Jedinica/Unit	Tipi/Vrsta/Type	Sipërfaqja/Povšina/Area m ²
P-70314033-00614-0	Parcelë / Parcela / Parcel	10527



Shkalla/Razmera/Scale: 1:1272

Punoi/Obradio/Created:
Data/ Data/Date: 23.08.2021
Koha/ Vreme/ Time: 01:14:13
Nënshkrimi/Potpis/Signature:
Shënim/Beleška/Note:

Approvi/Usvojio/Approved: Drejtori/Direktor/Director

Nënshkrimi/Potpis/Signature:





Republika e Kosovës

Republika Kosova-Republic of Kosovo
Qeveria - Vlada - Government

Ministria e Mjedisit, Planifikimit Hapësinor dhe Infrastrukturës / Ministarstvo Životne Sredine, Prostornog Planiranja i Infrastrukture /
Ministry of Environment, Spatial Planning and Infrastructure

AGJENCIA KADASTRALE E KOSOVËS / KATASTARSKA AGENCIJA KOSOVA / KOSOVO CADASTRAL AGENCY

CERTIFIKATË / CERTIFIKAT / CERTIFICATE

NJËSIA KADASTRALE / KATASTARSKA JEDINICA / CADASTRAL UNIT : P-70315071-00910-0

Numri i lëndës / Broj Predmet / Case Referent Number: 10-26457/2021

Data dhe koha e fëshimit / Datum i vreme izdavanja / Date and time of submission: 17.06.2021 - 10:28

Komuna / Opština / Municipality: GLOGOC / GLOGOVAC / GLOGOC

Zona kadastrale / Katastarska Zona / Cadastral Zone: Terstenik / Trstenik / Terstenik

Zyra Kadastrale Komonale / Opštinska Katastarska Kancelarija / Municipal Cadastral Office: GLOGOC / GLOGOVAC / GLOGOC

A. TË DHËNAT PËR NJËSINË KADASTRALE / PODACI O KATASTARSKOJ JEDINICI / CADASTRAL UNIT DATA

Numri i njësies kadastrale Broj katastarske jedinice Cad. Unit. No.	Lloji i njësies Vrsta Jedinice Unit Type	Lloji i pronës Vrsta imovine Property Type	Zona U/R G/S U/R	Sipërfaqja Površina Area (m ²)	Përshkrim Opis Description	Krijuar më datën Uradjeno na dan Created On	Azhuruar Ažurirano Updated
P-70315071-00910-0	PARCELË / PARCELA / PARCEL	Pronë shoqërore / Društvena Imovina / Socially owned Land	Rural	11170			23.10.2019

A.1 ADRESA E NJËSISË KADASTRALE / ADRESA KATASTARSKE JEDINICE / CADASTRAL UNIT ADDRESS

Vendbanimi - adresa Prebivaliste - adresa Resident - address	Kodi Postal Poštanski Kod Postal Code	Hollësitë e adresës Pojedinsti adrese Address Details	Krijuar më datën Uradjeno na dan Created On	Azhuruar Ažurirano Updated
SLLATINA-SLLATINA/SLLATINA-SLLATINA/SLLATINA-SLLATINA		SLLATINA-SLLATINA		23.10.2019



A.2 LLOJI I SHFRYTËZIMIT / VRSTA KORISCENJA / TYPE OF USE

Numri Broj Number	Lloji i shfrytëzimit të parcelës Vrsta koriscenja parcelle Parcel Type Of Use	Shfrytëzimi aktual i parcelës Trenuto koriscenje parcelle Parcel Current Use	Kualiteti i klasës Kvalitet klase Quality Class	Sipërfaqja Površina Area (m ²)
1	Bujqësore/Poljoprivredno/Agriculture	Kullosat/Pashnjaci/pasture	Kullosë E Klasës 2/Pashnjak 2 Klase/2nd Class Pasture	11170

B. PRONARI/POSEDUESI - VLASNIK/DRŽALAC - OWNER/POSSESSOR

Të drejtat Prava Rights	Emri Ime Name	Nr. personal Licni broj ID. No.	Vendbanimi Prehivaliste Resident	Kodi postal Poštanski kod Postal code	Hollësitë e adresës Pojednostoi adrese Address details	Pjesa e pronës Deo imovine Share quota	Pershkrimi Opis Description	Azhuruar Azurirano Updated
Posedim individual / Individualna Drzavina / Single possessor	Komuna e Glllogocit	600316708	GILLOGOC / GLOGOVAC / GILLOGOC /		FEHMI DHE XHEVË LLADROVCI	1/1		





REPUBLIKA E KOSOVËS / REPUBLIKA KOSOVA / REPUBLIC OF KOSOVO
QEVERIA E KOSOVËS / VLADA KOSOVA / GOVERNMENT OF KOSOVA
MINISTRIA E MJEDISIT, PLANIFIKIMIT HAPËSINOR DHE INFRASTRUKTURËS
MINISTARSTVO ŽIVOTNE SREDINE, PROSTORNOG PLANIRANJA I INFRASTRUKTURE
MINISTRY OF ENVIRONMENT, SPATIAL PLANNING AND INFRASTRUCTURE

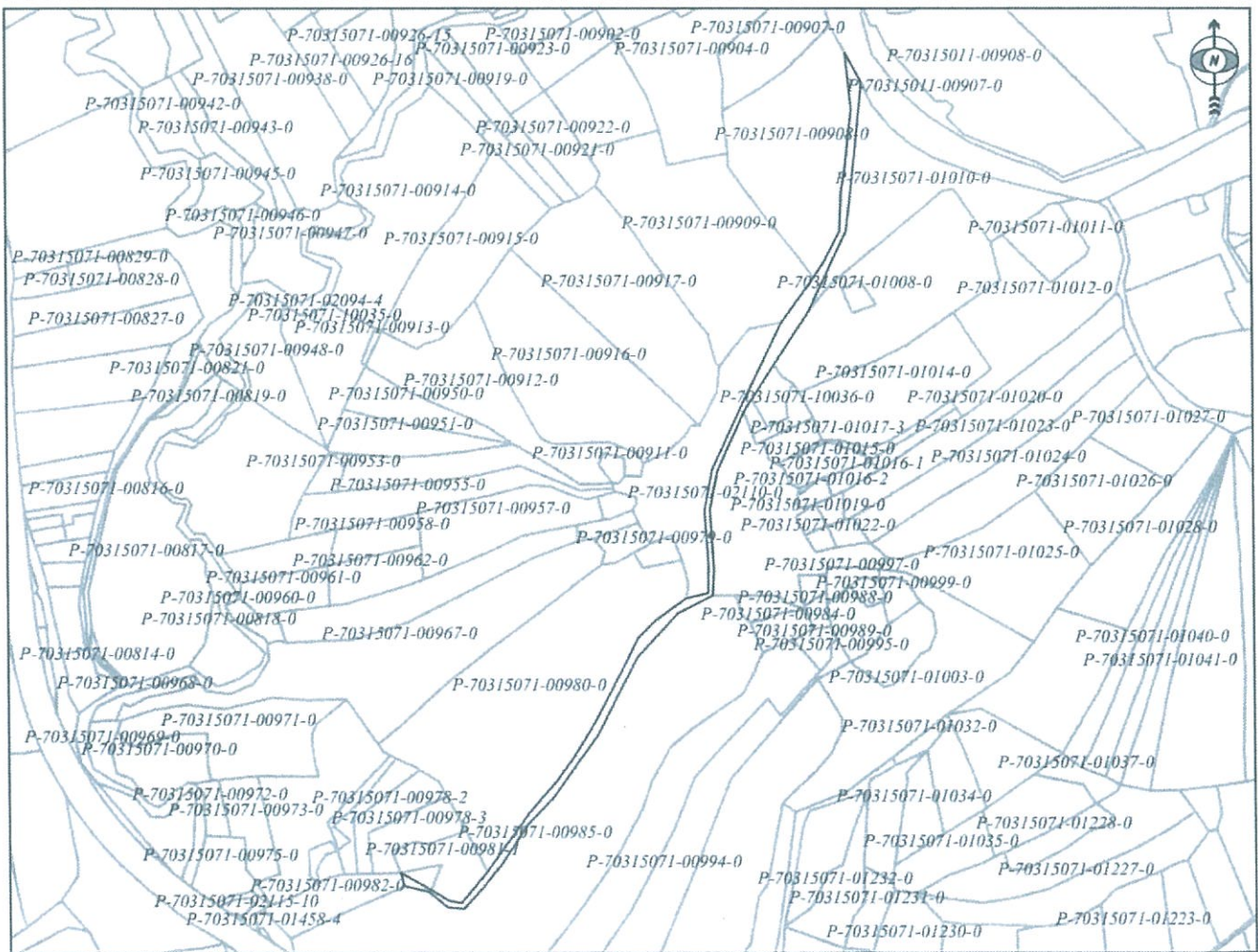
AGJENCIA KADASTRALE E KOSOVËS/ KATASTARSKA AGENCIJA KOSOVA/ KOSOVA CADASTRAL AGENCY

KOPJA E PLANIT / KOPIJA PLANA / COPY PLAN

Zyra Kadastrale Komunale/ Opštinska Katastarska Kancelarija /Municipal Cadastral Office : GLLOGOC

Zona Kadastrale / Katastarska Zona / Cadastral Zone: Tërstenik

Njësia/Jedinica/Unit	Tipi/Vrsta/Type	Sipërfaqja/Povšina/Area m ²
P-70315071-02110-0	Parcelë / Parcela / Parcel	8039



Shkalla/Razmera/Scale: 1:6532

Punoi/Obradio/Created:

Data/ Data/Date: 17.06.2021

Koha/ Vreme/ Time: 09:41:14

Nënshkrimi/Potpis/Signature: 

Shënim/Beleška/Note:

Aprovoi/Usvojio/Approved: Drejtori/Direktor/Director

Nënshkrimi/Potpis/Signature: 





Republika e Kosovës

Republica Kosovo-Republic of Kosovo

Qeveria - Vlada - Government

Ministria e Mjedisit, Planifikimit Hapësinor dhe Infrastrukturës / Ministarstvo Životne Sredine, Prostornog Planiranja i Infrastrukture /

Ministry of Environment, Spatial Planning and Infrastructure

AGJENCIA KADASTRALE E KOSOVËS / KATASTARSKA AGENCIJA KOSOVA / KOSOVO CADASTRAL AGENCY

CERTIFIKATË / CERTIFIKAT / CERTIFICATE

NJËSIA KADASTRALE / KATASTARSKA JEDINICA / CADASTRAL UNIT : P-70315015-00014-0

Numri i lëndës / Broj Predmet / Case Referent Number: 07-942-40558

Data dhe koha e lëshimit / Datum i vreme izdavanja / Date and time of submission: 23.08.2021 - 11:46

Komuna / Opština / Municipality: GLOGOC / GLOGOVAC / GLOGOC

Zona kadastrale / Katastarska Zona / Cadastral Zone: Gillobar / Globare / Gillobar

Zyra Kadastrale Komune / Opštinska Katastarska Kancelarija / Municipal Cadastral Office: GLOGOC / GLOGOVAC / GLOGOC

A. TË DHËNAT PËR NJËSINË KADASTRALE / PODACI O KATASTARSKOJ JEDINICI / CADASTRAL UNIT DATA

Numri i njësies kadastrale Broj katastarske jedinice Cad. Unit. No.	Lloji i njësies Vrsta Jedinice Unit Type	Lloji i pronës Vrsta imovine Property Type	Zona U/R G/S U/R	Sipërfaqja Površina Area (m ²)	Përshkrim Opis Description	Krijuar më datën Uradjeno na dan Created On	Azhuruar Azurirano Updated
P-70315015-00014-0	PARCELË / PARCELA / PARCEL	Pronë shoqërore / Društvena Imovina / Socially owned Land		470707			

A.1 ADRESA E NJËSISË KADASTRALE / ADRESA KATASTARSKE JEDINICE / CADASTRAL UNIT ADDRESS

Vendbanimi - adresa Prebivaliste - adresa Resident - address	Kodi Postal Poštanski Kod Postal Code	Hollësitë e adresës Pojednosti adrese Address Details	Azhuruar Azurirano Updated
KAMENICE-ZABELJI/KAMENICE-ZABELJI		KAMENICE-ZABELJI	




Zyrtarë përgjegjës / Odgovorno lice / Official person

A.2 LLOJI I SHFRYTËZIMIT / VRSTA KORISCENJA / TYPE OF USE

Numri Broj Number	Lloji i shfrytëzimit të parcelës Vrsta koriscenja parcelle Parcel Type Of Use	Shfrytëzimi aktual i parcelës Trenuto koriscenje parcelle Parcel Current Use	Kualiteti i klasës Kvalitet klase Quality Class	Sipërfaqja Površina Area (m ²)
1	Bujqësore/Poljoprivredno/Agriculture	Kullosat/Pashjaci/pasture	Kullosë E Klasës 5/Pashjak 5 Klase/5th Class Pasture	470707

B. PRONARI/POSEDUESI - VLASNIK/DRŽALAC - OWNER/POSSESSOR

Të drejtat Prava Rights	Emri Ime Name	Nr. personal Liceni broj ID. No.	Vendbanimi Prebivaliste Resident	Kodi postal Poštanski kod Postal code	Hollësitë e adresës Pojednostoi adrese Address details	Pjesa e pronës Deo imovine Share quota	Pershkrimi Opis Description	Azhuruar Azurirano Updated
Posedim individual / Individualna Drzavina / Single possessor	Komuna e Gillogocit	600316708	GLLOGOC / GLOGOVAC / GLLOGOC /		FEHMI DHE XHEVE LLADROVCI	1/1		





REPUBLIKA E KOSOVËS / REPUBLIKA KOSOVA / REPUBLIC OF KOSOVO
 QEVERIA E KOSOVËS / VLADA KOSOVA / GOVERNMENT OF KOSOVA
 MINISTRIA E MJEDISIT, PLANIFIKIMIT HAPËSINOR DHE INFRASTRUKTURËS
 MINISTARSTVO ŽIVOTNE SREDINE, PROSTORNOG PLANIRANJA I INFRASTRUKTURE
 MINISTRY OF ENVIRONMENT, SPATIAL PLANNING AND INFRASTRUCTURE

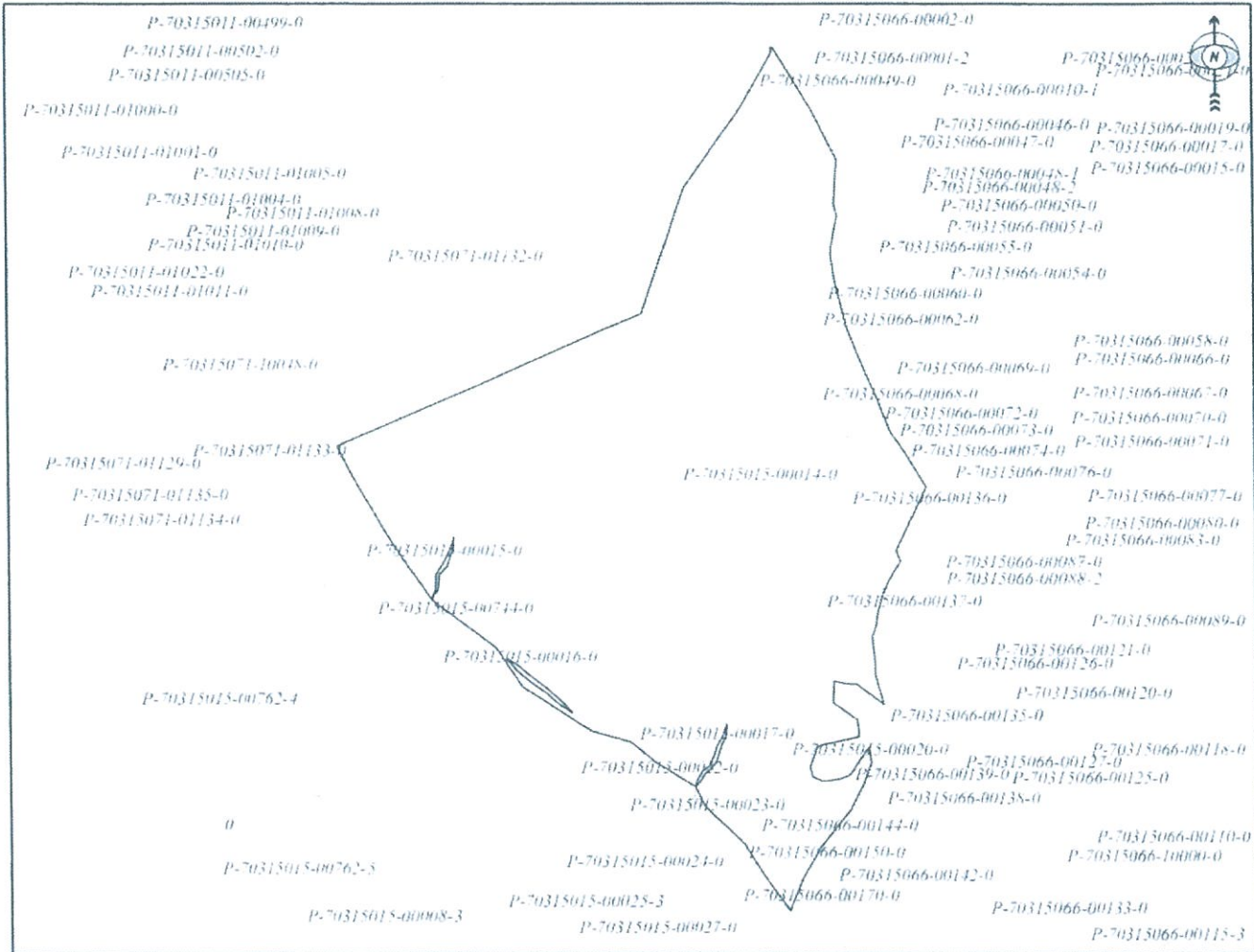
AGJENCIA KADASTRALE E KOSOVËS/ KATASTARSKA AGENCIJA KOSOVA/ KOSOVA CADASTRAL AGENCY

KOPJA E PLANIT / KOPIJA PLANA / COPY PLAN

Zyra Kadastrale Komunale/ Opštinska Katastarska Kancelarija /Municipal Cadastral Office : GLOGOC

Zona Kadastrale / Katastarska Zona / Cadastral Zone: Globar

Njësia/Jedinica/Unit	Tipi/Vrsta/Type	Sipërfaqja/Povšina/Area m ²
P-70315015-00014-0	Parcelë / Parcela / Parcel	470707



Shkalla/Razmera/Scale: 1:9686

Punoi/Obradio/Created:

Data/ Data/Date: 23.08.2021

Koha/ Vreme/ Time: 01:13:33

Nënshkrimi/Potpis/Signature:

Shënim/Beleška/Note:

Approvi/Usvojio/Approved: Drejtori/Direktor/Director

Nënshkrimi/Potpis/Signature:

