



REPUBLIKA E KOSOVËS  
Republika Kosova-Republic of Kosovo  
KOMUNA E DRENASIT



Zyra e Kryetarit

Nr.01- 463/04-44/59, dt. 15-10 2020

Në bazë të nenit 58 pika *h* të Ligjit nr.03/L-040 për Vetëqeverisjen Lokale, nenit 72.2 paragrafi (a) të Statutit të Komunës së Drenasit, Kryetari i Komunës së Drenasit, propozon: që në bazë të nenit 12 paragrafi 1 dhe paragrafi 2, 14.1 dhe 17 pika *c*, të Ligjit Nr.03/L-040 për Vetëqeverisjen Lokale, Kuvendi i Komunës së Drenasit në mbledhjen e mbajtur me datë \_\_\_\_\_ 2020 të miraton këtë:

**PROPOZIM VENDIM**

**Për Shpalljen e Interesit të Përgjithshëm Publik të pronave të paluajtshme të Hekurudhave të Kosovës SH.A. për parcelat: nr.953-1, 961-0, 956-0, 960-0, të cilat ndodhen në zonën kadastrale në Glllogoc.**

**I.**

**Të MIRATOHET** propozimi i Kryetarit të Komunës për Shpalljen e Interesit të Përgjithshëm Publik, të Pronave të Pluajtshme të Hekurudhave të Kosovës SH.A, njësitë kadastrale P-nr.70315016-00953-1 me sipërfaqe prej S=8.70.12 ha, P-nr. 70315016-00961-0 me sipërfaqe prej S=0.00.40 ha, P-nr.70315016-00956-0 me sipërfaqe prej S=0.04.78 ha, P-nr.70315016-00960-0 me sipërfaqe prej S=0.01.10 ha, Zona Kadastrale Glllogoc.

**II.**

**Shpallja e interesit të përgjithshëm publik** të këtyre pronave, ka për qëllim realizimin e planit zhvillimor ekonomik, urbanistik dhe infrastrukturor të Komunës së Drenasit, konkretisht zgjerimin dhe modernizimin e rrugës.

**III.**

Për zbatimin e këtij Vendimi do të kujdeset Kryetari i Komunës së Drenasit, që konform dispozitave ligjore në fuqi të ndërmarrë të gjitha veprimet e nevojshme.

**IV.**

Ky Vendim hynë në fuqi 15 ditë pas regjistrimit në Zyrën e Protokollit të Ministrisë së Pushtetit Lokal dhe publikimit në ueb-faqen e Komunës.

**V.**

Pjesë përbërëse e këtij vendimi janë:

- Kopja e Planit dhe
- Çertifikatat e njësive kadastrale.



## A r s y e t i m

Komuna e Drenasit/Glllogocit nëpërmjet Kuvendit Komunal ka miratuar Vendimin për Hartimin e Planit Zhvillimor Komunal, ku është paraparë që në këtë pjesë të ketë ndërtim dhe zhvillim të infrastrukturës rrugore, ku do të bëhet zgjerimi i rrugës dhe zhvillimi i infrastrukturës përcjellëse në interes të qytetarëve të Komunës së Drenasit.

Andaj qëllimi i ligjshëm publik nuk mund të arrihet në mënyrë praktike pa shpalljen e interesit të përgjithshëm publik të këtyre pronave të Hekurudhave të Kosovës SH.A, Fushë Kosovë.

Për procedurat e mëtejme do të kujdeset Kryetari i Komunës së Drenasit, konform dispozitave ligjore në fuqi.

Ekipi profesional i Drejtorisë për Gjeodezi, Kadastër dhe Pronë ka bërë inçizimin e kësaj pjese të pronës së shënuar më lartë ku do të bëhet realizimi i këtij projekti, për të cilën pjesë edhe janë nxjerrë kopja e planit dhe çertifikatat e pronësisë.



# Republika e Kosovës

Republika Kosova-Republic of Kosova

Qeveria -Vlada-Government

Ministria e Mjedisit dhe Planifikimit Hapësinor /Ministarstvo Sredine i Prostornog Planiranja/Ministry of Environment and Spatial Planning


AGJENCIA KADASTRALE E KOSOVËS/ KATASTARSKA AGENCIJA KOSOVA/ KOSOVA CADASTRAL AGENCY

## KOPJA E PLANIT / KOPIJA PLANA / COPY PLAN

Zyra Kadastrale Komunale/ Opštinska Katastarska Kancelarija /Municipal Cadastral Office : GLLOGOVC

Zona Kadastrale / Katastarska Zona / Cadastral Zone: Gllgoc

| Njësia/Jedinica/Unit | Tipi / vrsta / Type | Njësia/Jedinica/Unit |
|----------------------|---------------------|----------------------|
| 953-1                | Parcelë             | 87012.0              |
| 961-0                | Parcelë             | 40.0                 |
| 956-0                | Parcelë             | 478.0                |
| 960-0                | Parcelë             | 110.0                |



Sipërfaqet e parcelave që na nevoiten për bartje:

Pjesë e parcelës 953-1 S=2.06.37 ha


Pjesë e parcelës 956-0 S=0.01.77 ha

Parcela në tërsi 961-0 S=0.00.40 ha

Parcela në tërsi 960-0 S=0.01.10 ha

Gjithësejtë S=2.09.64ha

Punoi/ Obradio/ Created  
Data/ Data/ Date: 01.10.2020  
Koha/ Vreme/ Time  
Nënshkrimi/Potpis/Signature  
Shenime/Beleske/Note



Approved: MICO GLLOGOVC direc

Nënshkrimi/Potpis/Signature



Republika e Kosovës  
Republika Kosovo-Republic of Kosovo  
Qeveria - Vlada - Government

MINISTRIA E EKONOMISË DHE AMBIENTIT / MINISTARSTVO EKONOMIJE I ŽIVOTNE SREDINE / MINISTRY OF ECONOMY AND ENVIRONMENT  
AGJENCIA KADASTRALE E KOSOVËS / KATASTARSKA AGENCIJA KOSOVA / KOSOVO CADASTRAL AGENCY

### CERTIFIKATË / CERTIFIKAT / CERTIFICATE

NJËSIA KADASTRALE / KATASTARSKA JEDINICA / CADASTRAL UNIT : P-70315016-00953-1

|  |                                |
|--|--------------------------------|
| Numri i lëndës / Broj Predmet / Case Referent Number:                                      | 28/09/2020                     |
| Data dhe koha e tësimit / Datum i vrene izdavanja / Date and time of submission:           | 28.09.2020 - 13:31             |
| Komuna / Opština / Municipality:   | Glllogoc / Gllgovac / Glllogoc |
| Zona kadastrale / Katastarska Zona / Cadastral Zone:                                       | GILLOGOC / GLOGOVAC / GILLOGOC |
| Zyra Kadastrale Komunale / Opštinska Katastarska Kancelarija / Municipal Cadastral Office: | Glllogoc / Gllgovac / Glllogoc |

### A. TË DHËNAT PËR NJËSINË KADASTRALE / PODACI O KATASTARSKOJ JEDINICI / CADASTRAL UNIT DATA

| Numri i njësisë kadastrale<br>Broj katastarske jedinice<br>Cad. Unit. No. | Lloji i njësisë<br>Vrsta Jedinice<br>Unit Type | Lloji i pronësisë<br>Vrsta imovine<br>Property Type                      | Zona<br>U/R<br>C/S<br>U/R | Sipërfaqja<br>Površina<br>Area<br>(m <sup>2</sup> ) | Përshkrimi<br>Opis<br>Description | Krijuar më datën<br>Urađeno na dan<br>Created On | Azhuruar<br>Azurirano<br>Updated |
|---|--|--|---------------------------|---|-----------------------------------|--|----------------------------------|
| P-70315016-00953-1  | PARCELË / PARCELA<br>/ PARCEL.                 | Pronë shtetërore /<br>Društvena /<br>Inovira /<br>Socially owned<br>Land | Urban                     | 87012   | 0060-86                           | 23.01.2020                                       |                                  |

### A.1 ADRESA E NJËSISË KADASTRALE / ADRESA KATASTARSKE JEDINICE / CADASTRAL UNIT ADDRESS

| Vendbanimi - adresa<br>Prebivalište - adresa<br>Resident - address | Kodi Postal<br>Poštanski Kod<br>Postal Code | Hollësitë e adresës<br>Podatnosti adrese<br>Details | Krijuar më datën<br>Urađeno na dan<br>Created On | Azhuruar<br>Azurirano<br>Updated |
|--|---|---|--|----------------------------------|
| ZHELEZNI PRUGA-PRUGA/ZHELEZNI PRUGA-<br>PRUGAZHELEZNI PRUGA-PRUGA  |   |   |  | 23.01.2020                       |



*[Signature]*  
Drejtori / Odgovorno lice / Official person

**A.2 LLOJI I SHIFRYTËZIMIT / VRSTA KORISCENJJA / TYPE OF USE**

| Numri<br>Broj<br>Number | Lloji i shifrytëzimit të parcelës<br>Vrsta koriscenjuj parcelle<br>Parcel Type Of Use | Shifrytëzimi aktual i parcelës<br>Trenutno koriscenje parcelle<br>Parcel Current Use | Kualiteti i klasës<br>Kvalitet klase<br>Quality Class | Sipërfaqja<br>Površina<br>Area (m <sup>2</sup> )<br>(m <sup>2</sup> ) |
|-------------------------|---|--|---|---|
| 1                       | Infrastruktura/Infrastrukturim/Infrastructure   | Hekundvëzhëjeznicka pruga/Railway  |   | 87012   |

**B. PRONARI/POSEDUESI - VLASNIK/DRËZALAC - OWNER/POSSESSOR**

| Të drejtat<br>Prava<br>Rights                                       | Emri<br>Ime<br>Name            | Nr. personal<br>Licent broj<br>ID. No. | Vendbanimi<br>Prebivaliste<br>Resident             | Kodi postar<br>Postanski kod<br>Postal code | Hollësitë e adresës<br>Pojednostni adrese<br>Address details | Pjesa e prorisë<br>Deci imovine<br>Share quota | Pershkrimi<br>Opis<br>Description | Azhuruar<br>Aktualizirano<br>Updated |
|---|--------------------------------|--|--|---|--|--|-----------------------------------|--------------------------------------|
| Posehim individual /<br>Individualna Drazvina /<br>single possessor | HEKURUDHATJE<br>KOSOVËS SLL.A. | KCID0303004.                           | FUSHË KOSOVË /<br>KOSOVO POLJE /<br>FUSHË KOSOVË / |   |  | 1/1  | 0060-86                           |                                      |



*[Handwritten signature]*



Republika e Kosovës  
Republica Kosova - Republic of Kosovo  
Qeveria - Vlada - Government

MINISTRIA E EKONOMISË DHE AMBIENTIT / MINISTARSTVO EKONOMIJE I ŽIVOTNE SREDINE / MINISTRY OF ECONOMY AND ENVIRONMENT  
AGJENCIA KADASTRALE E KOSOVËS / KATASTARSKA AGENCIJA KOSOVA / KOSOVO CADASTRAL AGENCY

### CERTIFIKATË / CERTIFIKAT / CERTIFICATE

NJËSIA KADASTRALE / KATASTARSKA JEDINICA / CADASTRAL UNIT : P-70315016-00961-0

|  |                                |
|--|--------------------------------|
| Numri i lëndës / Broj Predmet / Case Referent Number:                                      | 02/10/2020                     |
| Data dhe koha e lëshimit / Datum i vreme izdavanja / Date and time of submission:          | 02.10.2020 - 13:17             |
| Komuna / Opština / Municipality:   | Gillogoc / Glogovac / Gillogoc |
| Zona kadastrale / Katastarska Zona / Cadastral Zone:                                       | GILLOGOC / GLOGOVAC / GILLOGOC |
| Zyra Kadastrale Komunale / Opštinska Katastarska Kancelarija / Municipal Cadastral Office: | Gillogoc / Glogovac / Gillogoc |

### A. TË DHËNAT PËR NJËSINË KADASTRALE / PODACI O KATASTARSKOJ JEDINICI / CADASTRAL UNIT DATA

| Numri i njësisë kadastrale<br>Broj katastarske jedinice<br>Cad. Unit. No. | Lloji i njësisë<br>Vrsta jedinice<br>Unit Type | Lloji i pronës<br>Vrsta imovine<br>Property Type                      | Zona<br>U/R<br>C/S<br>U/R | Sipërfaqja<br>Površina<br>Area<br>(m <sup>2</sup> ) | Përshkrim<br>Opis<br>Description | Krijuar më datën<br>Urađeno na dan<br>Created On | Azhuruar<br>Ažurirano<br>Updated |
|---|--|---|---------------------------|---|----------------------------------|--|----------------------------------|
| P-70315016-00961-0  | PARCELË / PARCELA<br>/ PARCEL                  | Pronë shoqërore /<br>Društvena<br>Imovina /<br>Socially owned<br>Land |                           | 40  |                                  |  |                                  |

### A.1 ADRESA E NJËSISË KADASTRALE / ADRESA KATASTARSKE JEDINICE / CADASTRAL UNIT ADDRESS

| Vendbanimi - adresa<br>Prehivaliste - adresa<br>Resident - address | Kodi Postal<br>Poštanski Kod<br>Postal Code | Hollësitë e adresës<br>Pojednostni adrese<br>Address Details | Krijuar më datën<br>Urađeno na dan<br>Created On | Azhuruar<br>Ažurirano<br>Updated |
|--|---|--|--|----------------------------------|
| ZHELZ.PRUGA-PRUGA/ZHELZ.PRUGA-PRUGA/ZHELZ.PRUGA-PRUGA              |   | ZHELZ.PRUGA-PRUGA  |  |                                  |



**A.2 LLOJI I SHFRYTËZIMIT / VRSTA KORISCENJIA / TYPE OF USE**

| Numbri<br>Broj<br>Number | Lloji i shfrytëzimit të parcelës<br>Vrsta koriscenja parcelle<br>Parcel Type Of Use | Shtfrytëzimi aktual i parcelës<br>Trenutno koriscenje parcelle<br>Parcel Current Use | Kualiteti i klasës<br>Kvalitet klase<br>Quality Class | Sipërfaqja<br>Površina<br>Area<br>(m <sup>2</sup> )<br>(m <sup>2</sup> ) |
|--------------------------|---|--|---|--|
| 1                        | Tokë Ndërtimore/Gradëvinsko zemljište/Construction land                             | Shtëpi-Ndërtesë/Kuca-Zgrada/House-Building   |   | 40   |

**B. PRONARI/POSEDUESI - VLASNIK/DRŽALAC - OWNER/POSSESSOR**

| Të drejtat<br>Prava<br>Rights                                       | Emri<br>Ime<br>Name           | Nr. personal<br>Licent broj<br>ID. No. | Vendbanimi<br>Prehvaliste<br>Resident              | Kodi postar<br>Poštanski kod<br>Postal code | Hollësitë e adresës<br>Pojednostoi adrese<br>Address details | Pjesa e pronës<br>Dio imovine<br>Share quota | Pershkrimi<br>Opis<br>Description | Azhuruar<br>Ažurirano<br>Updated |
|---|-------------------------------|--|--|---|--|--|-----------------------------------|----------------------------------|
| Posedim individual /<br>Individualna Dezavina /<br>single possessor | HEKURUDHATE<br>KOSOVËS S.H.A. | KCID03030004                           | FUSHË KOSOVË /<br>KOSOVO POLJE /<br>FUSHË KOSOVË / |   |  | 1/1  |                                   |                                  |





Republika e Kosovës  
Republika Kosovo-Republic of Kosovo  
Qeveria - Vlada - Government

MINISTRIA E EKONOMISË DHE AMBIENTIT / MINISTARSTVO EKONOMIJE I ŽIVOTNE SREDINE / MINISTRY OF ECONOMY AND ENVIRONMENT  
AGJENCIA KADASTRALE E KOSOVES / KATASTARSKA AGENCIJA KOSOVA / KOSOVO CADASTRAL AGENCY

### CERTIFIKATË / CERTIFIKAT / CERTIFICATE

NJËSIA KADASTRALE / KATASTARSKA JEDINICA / CADASTRAL UNIT : P-70315016-00956-0

Numri i tëndës / Broj Predmet / Case Referent Number:

02/10/2020  
02.10.2020 - 13:18

Data dhe koha e lëshimit / Datum i vreme izdavanja / Date and time of submission:

Komuna / Opština / Municipality: Glllogoc / Gllgovac / Glllogoc  
Zona kadastrale / Katastarska Zona / Cadastral Zone: Glllogoc / Glllogovac / Glllogoc  
Zyra Kadastrale Komunale / Opštinska Katastarska Kancelarija / Municipal Cadastral Office: Glllogoc / Gllgovac / Glllogoc

#### A. TË DHËNAT PËR NJËSINË KADASTRALE / PODACI O KATASTARSKOJ JEDINICI / CADASTRAL UNIT DATA

| Numri i njësisë kadastrale<br>Broj katastarske jedinice<br>Cad. Unit. No. | Lloji i njësisë<br>Vrsta Jedinice<br>Unit. Type | Lloji i pronisë<br>Vrsta Imovine<br>Property Type                      | Zona<br>U/R<br>G/S<br>U/R | Sipërfaqja<br>Površina<br>Area<br>(m <sup>2</sup> ) | Përshkrim<br>Opis<br>Description | Krijuar më datën<br>Uradjeno na dan<br>Created On | Azhuruar<br>Ažurirano<br>Updated |
|---|---|--|---------------------------|---|----------------------------------|---|----------------------------------|
| P-70315016-00956-0  | PARCELË / PARCELA<br>/ PARCEL                   | Pronë shogëitore /<br>Društvena<br>Imovina /<br>Socially owned<br>Land |                           | 478   |                                  |   |                                  |


#### A.1 ADRESA E NJËSISË KADASTRALE / ADRESA KATASTARSKE JEDINICE / CADASTRAL UNIT ADDRESS

| Vendbanimi - adresa<br>Prehvaliste - adresa<br>Resident - address | Kodi Postrial<br>Poštanski Kod<br>Postal Code | Hollësitë e adresës<br>Pojednostni adrese<br>Address Details | Krijuar më datën<br>Uradjeno na dan<br>Created On | Azhuruar<br>Ažurirano<br>Updated |
|---|---|--|---|----------------------------------|
| ZHEJZ.PRUGA-STANICA/ZHEJZ.PRUGA-<br>STANICA/ZHEJZ.PRUGA-STANICA   |   | ZHEJZ.PRUGA-STANICA  |   |                                  |

Printuar nga / Odsampiran od / Printed by: Liric Fazliu | P-70315016-00956-0 |

Official person

1 / 2




**A.2 LLOJII I SHFRYTËZIMIT / VRSTA KORISCENJIA / TYPE OF USE**

| Nomri<br>Broj<br>Number | Lloji i shfrytëzimit të parcelës<br>Vrsta koriscenja parcelle<br>Parcel Type Of Use | Shfrytëzimi aktual i parcelës<br>Trenitru koriscenje parcelle<br>Parcel Current Use | Kualiteti i klasisë<br>Kualitet klase<br>Quality Class | Sipërfaqja<br>Površina<br>Area<br>(m <sup>2</sup> )<br>(m <sup>2</sup> )<br>(m <sup>2</sup> ) |
|-------------------------|---|---|--|---|
| 1                       | Infrastruktura/Infrastruktur/Infrastructure   | Hekurudhë/Zeljeznicka pruga/Railway   |  | 478   |

**B. PRONARI/POSEDUESI - VLASNIK/DRŽALAC - OWNER/POSSESSOR**

| Të drejtat<br>Prava<br>Rights                                       | Emri<br>Ime<br>Name           | Nr. personal<br>Licent broj<br>ID. No. | Vendbanimi<br>Prebivaliste<br>Resident             | Kodi postar<br>Poštanski kod<br>Postal code | Hollësitë e adresës<br>Pojednostni adrese<br>Address details | Pjesa e pronës<br>Deo imovine<br>Share quota | Pershkrimi<br>Opis<br>Description | Azhuruar<br>Azurirano<br>Updated |
|---|-------------------------------|--|--|---|--|--|-----------------------------------|----------------------------------|
| Posedim individual /<br>Individualna Drzavina /<br>Single possessor | HEKURUDHAT E<br>KOSOVËS SH.A. | KCID0303004.                           | FUSHË KOSOVË /<br>KOSOVO POLJE /<br>FUSHË KOSOVË / |   |  | 1/1  |                                   |                                  |





Republika e Kosovës  
Republica Kosovo-Republic of Kosovo  
Qeveria - Vlada - Government

MINISTRIA E EKONOMISË DHE AMBIENTIT / MINISTARSTVO EKONOMIJE I ŽIVOTNE SREDINE / MINISTRY OF ECONOMY AND ENVIRONMENT  
AGJENCIA KADASTRALE E KOSOVES / KATASTARSKA AGENCIJA KOSOVA / KOSOVO CADASTRAL AGENCY

### CERTIFIKATË / CERTIFIKAT / CERTIFICATE

NJËSIA KADASTRALE / KATASTARSKA JEDINICA / CADASTRAL UNIT : P-70315016-00960-0

|  |                                |
|--|--------------------------------|
| Numri i lëndës / Broj Predmet / Case Referent Number:                                      | 02/10/2020                     |
| Data dhe koha e lëshimit / Datum i vreme izdavanja / Date and time of submission:          | 02.10.2020 - 13:19             |
| Komuna / Opština / Municipality:   | Gillogoc / Glogovac / Gillogoc |
| Zona kadastrale / Katastarska Zona / Cadastral Zone:                                       | GILLOGOC / GLOGOVAC / GILLOGOC |
| Zyra Kadastrale Komunale / Opštinska Katastarska Kancelarija / Municipal Cadastral Office: | Gillogoc / Glogovac / Gillogoc |

#### A. TË DHËNAT PËR NJËSINË KADASTRALE / PODACI O KATASTARSKOJ JEDINICI / CADASTRAL UNIT DATA


| Numri i njësisë kadastrale<br>Broj katastarske jedinice<br>Cad. Unit. No. | Lloji i njësisë<br>Vrsta jedinice<br>Unit Type | Lloji i pronës<br>Vrsta imovine<br>Property Type                      | Zona<br>U/R<br>G/S<br>U/R | Sipërfaqja<br>Površina<br>Area<br>(m <sup>2</sup> ) | Pershkrim<br>Opis<br>Description | Krijuar më datën<br>Urađeno na dan<br>Created On | Azhuruar<br>Ažurirano<br>Updated |
|---|--|---|---------------------------|---|----------------------------------|--|----------------------------------|
| P-70315016-00960-0  | PARCELË / PARCELA<br>/ PARCEL                  | Pronë shoqërore /<br>Društvena<br>Imovina /<br>Socially owned<br>Land |                           | 110   |                                  |  |                                  |

#### A.1 ADRESA E NJËSISË KADASTRALE / ADRESA KATASTARSKE JEDINICE / CADASTRAL UNIT ADDRESS

| Vendbanimi - adresa<br>Prehvaliste - adresa<br>Resident - address | Kodi Postal<br>Poštanski Kod<br>Postal Code | Hollësitë e adresës<br>Pojednostilne adrese<br>Address Details | Krijuar më datën<br>Urađeno na dan<br>Created On | Azhuruar<br>Ažurirano<br>Updated |
|---|---|--|--|----------------------------------|
| ZHELZ.PRUGA-PRUGA/ZHELZ.PRUGA-PRUGA/ZHELZ.PRUGA-PRUGA             |   | ZHELZ.PRUGA-PRUGA  |  |                                  |

Printuar nga / Odštampani od / Printed by: Litre,Fazliu | P-70315016-00960-0

Zyrtari përfaqësues / Odgovoran za štampu / Official person




**A.2 LLOJTI I SHFRYTËZIMIT / VRSTA KORISCENJA / TYPE OF USE**

| Numri<br>Broj<br>Number | Lloji i shfrytëzimit të parcelës<br>Vrsta koriscenja e parcele<br>Parcel Type Of Use | Shfrytëzimi aktual i parcelës<br>Trenuto koriscenje e parcele<br>Parcel Current Use | Kualiteti i klasës<br>Kvalitet klase<br>Quality Class | Sipërfaqja (m <sup>2</sup> )<br>Površina<br>Area (m <sup>2</sup> ) |
|-------------------------|--|---|---|--|
| 1                       | Tokë Ndërtimore/Grandjevinisko zemljište/Construction land                           | Shtëpi Ndërtesë/Kuca-Zgrada/House-Building  |   | 110  |

**B. PRONARI/POSEDUESI - VLASNIK/DRŽALAC - OWNER/POSSESSOR**

| Te drejtat<br>Prava<br>Rights                                       | Emri<br>Ime<br>Name           | Nr. personal<br>Licent broj<br>ID. No. | Vendbanimi<br>Prebivalište<br>Resident             | Kodi postal<br>Poštanski kod<br>Postal code | Hollësitë e adresës<br>Poledností adrese<br>Address details | Pjesa e pronës<br>Deo imovine<br>Share quota | Pershkrimi<br>Opis<br>Description | Azhuruar<br>Azurirano<br>Updated |
|---|-------------------------------|--|--|---|---|--|-----------------------------------|----------------------------------|
| Posedim individual /<br>Individualna Drzavina /<br>single possessor | HEKURUDHAT E<br>KOSOVËS SH.A. | KCID0303004                            | FUSHË KOSOVË /<br>KOSOVO POLJE /<br>FUSHË KOSOVË / |   |   | 1/1  |                                   |                                  |





REPUBLIKA E KOSOVËS  
Republika Kosova-Republic of Kosovo  
KOMUNA E DRENASIT



Zyra e Kryetarit

01. Nr. 463/04 44164, dt. 15.10 2020

Në bazë të nenit 58 pika h të Ligjit nr.03/L-040 për Vetëqeverisjen Lokale, nenit 72.2 paragrafi (a) të Statutit të Komunës së Drenasit, Kryetari i Komunës së Drenasit, propozon: që në bazë të nenit 12 paragrafi 1 dhe paragrafi 2, 14 pika 1 të Ligjit Nr.03/L-040 për Vetëqeverisjen Lokale, Kuvendi i Komunës së Drenasit në mbledhjen e mbajtur me datë \_\_\_\_\_ 2020 të miraton këtë:

**PROPOZIM VENDIM**

**Për Shpalljen e Interesit të Përgjithshëm Publik të pronave të paluajtshme (njësive të ndërtesave – Banesave), në parcelën nr.743-1, në zonën kadastrale në Glllogoc.**

**I.**

**Të MIRATOHET** propozimi i Kryetarit të Komunës për Shpalljen e Interesit të Përgjithshëm Publik, të Pronave të paluajtshme (njësive të ndërtesave - banesave të cilat u janë dhënë pronarëve në shfrytëzim të përherëshëm nga Komuna e Drenasit, të ndërtuara në pronën komunale), në parcelën nr.743-1, në zonën kadastrale në Glllogoc.

**II.**

**Shpallja e interesit të përgjithshëm publik** të këtyre njësive të ndërtesave ka për qëllim realizimin e interesit publik të Komunës së Drenasit konkretisht për realizimin e Planit Urbanistik, Hapsinor dhe Zhvillimor Komunal- 2020-2028.

**III.**

Pronat e paluajtshme që do të shpallen interes i përgjithshëm publik kanë këto karakteristika:

- 1- Njësia e ndërtesës nr.70315016-27-1-1-0, me sipërfaqe prej 33m<sup>2</sup>, zona kadastrale Glllogoc, me shfrytëzues Agim (Ujkan) Hysenaj nga Abria e Epërme.
- 2- Njësia e ndërtesës nr.70315016-22-2-1-0, me sipërfaqe prej 30m<sup>2</sup>, zona kadastrale Glllogoc, me shfrytëzues Elver (Sheqir) Istogu nga Polluzha.
- 3- Njësia e ndërtesës nr.70315016-27-2-1-0, me sipërfaqe prej 32.8m<sup>2</sup>, zona kadastrale Glllogoc, me shfrytëzues Arbnora (Murat) Velu nga Korrotica e Poshtme.
- 4- Njësia e ndërtesës nr.70315016-00743-1-22-3-1-0, me sipërfaqe prej 35m<sup>2</sup>, zona kadastrale Glllogoc, me shfrytëzues Nezir (Sherif) Prokshi nga Qikatova e Re.
- 5- Njësia e ndërtesës nr.70315016-26-2-1-0, me sipërfaqe prej 33m<sup>2</sup>, zona kadastrale Glllogoc, me shfrytëzues Liridon (Halil) Maxhuni 1/2 dhe Armend (Halil) Maxhuni 1/2.
- 6- Njësia e ndërtesës nr.70315016-25-1-1-0, me sipërfaqe prej 33m<sup>2</sup>, zona kadastrale Glllogoc, me shfrytëzues Tahir (Ukë) Leku Glllogoc.
- 7- Njësia e ndërtesës nr.70315016-1-26-3-1-0, me sipërfaqe prej 33m<sup>2</sup>, zona kadastrale Glllogoc, me shfrytëzues Xhafer Musli Haliti Glllogoc.

- 8- Njësia e ndërtesës nr.70315016-24-1-1-0 me sipërfaqe prej 61m<sup>2</sup>, zona kadastrale Glllogoc, me shfrytëzues (bashkëposesudes) Drita (Muhamet) Baleci Glllogoc 3/5, Jeton (Muhamet) Hoxha Glllogoc 2/5.
- 9- Njësia e ndërtesës nr.00743-1-23-1-1-0 me sipërfaqe prej 61m<sup>2</sup>, zona kadastrale Glllogoc, me shfrytëzues Ruzhdi (Haki) Hoxha Glllogoc.
- 10- Njësia e ndërtesës nr.70315016-23-2-1-0 me sipërfaqe prej 59.28m<sup>2</sup>, zona kadastrale Glllogoc, me shfrytëzues Afrim (Ujkan) Hysenaj Glllogoc.
- 11- Njësia e ndërtesës nr.70315016-21-2-1-0 me sipërfaqe prej 61m<sup>2</sup>, zona kadastrale Glllogoc, me shfrytëzues Gani (Ilaz) Hoxha Glllogoc.
- 12- Njësia e ndërtesës nr.00743-1-20-1-0 me sipërfaqe prej 61m<sup>2</sup>, zona kadastrale Glllogoc, me shfrytëzues Xhyla (Ramadan) Halilaj Glllogoc.
- 13- Njësia e ndërtesës nr.70315016-21-1-1-0 me sipërfaqe prej 61m<sup>2</sup>, zona kadastrale Glllogoc, me shfrytëzues Murtez (Rizah) Zogu Glllogoc.
- 14- Njësia e ndërtesës nr.70315016-24-2-1-0 me sipërfaqe prej 61m<sup>2</sup>, zona kadastrale Glllogoc, me shfrytëzues Arsim (Hasan) Gashi Glllogoc.
- 15- Njësia e ndërtesës nr.70315016-26-1-1-0 me sipërfaqe prej 61m<sup>2</sup>, zona kadastrale Glllogoc, me shfrytëzues Fadil (Jahir) Haxhiu.
- 16- Njësia e ndërtesës nr.70315016-27-3-1-0 me sipërfaqe prej 61m<sup>2</sup>, zona kadastrale Glllogoc, me shfrytëzues Musli (Myrtë) Haxhiu Glllogoc.
- 17- Njësia e ndërtesës nr.00743-1-20-1-1-0 me sipërfaqe prej 61m<sup>2</sup>, zona kadastrale Glllogoc, me shfrytëzues Shpetim (Idriz) Morina 1/2 dhe Shkumbin (Idriz) Morina 1/2.

#### IV.

Për zbatimin e këtij vendimi përkujdeset Kryetari i Komunës që konform dispozitave ligjore në fuqi të ndërmarrë të gjitha veprimet e nevojshme.

#### V.

Me këtë Vendim do të njoftohen organet kompetente të Komunës së Drenasit/Glllogocit.

#### VI.

Ky Vendim hynë në fuqi 15 ditë pas regjistrimit në Zyrën e Protokollit të Ministrisë së Pushtetit Lokal dhe publikimit në ueb-faqen e Komunës.



## Ar sy e t i m

Kuvendi i Komunës së Drenasit me datë 30.07.2020, ka miratuar Vendimin për Miratimin e Planit Zhvillimor Komunal 2020-2028, ku ky plan parasheh që në këtë pjesë do të ketë hapësirë për rekreacion, gjelbërim si dhe do të bëhen ndërtime të larta (ku kati Përdhësë dhe kati I do të jenë të dedikuara për afarizëm, kurse pjesa tjetër do të jetë e dedikuar për banim), prandaj për realizimin e këtij plani zhvillimor është e domosdoshme të shpallen interes i përgjithshëm publik këto objekte banesore, të cilat sipas dispozitave ligjore dhe legjislacionit në fuqi disa prej këtyre objekteve do të shpronësohen dhe disa do të këmbehen, e për të cilat do të nxjerren vendime të veçanta rreth këmbimit dhe shpronësimit të tyre.

Pronat që do të shpallen në interes të përgjithshëm janë prona private të dhëna pronarëve në shfrytëzim të përherëshëm nga Komuna e Drenasit, të ndërtuara në pronën komunale), në parcelën nr.743-1, në zonën kadastrale në Gllogoc.

Kuvendi i Komunës së Drenasit në mbledhjen e mbajtur me datë 30.04.2020 ka miratuar vendimin nr.12-020/04 për formimin e komisionit për vlerësimin e pronave që mund të këmbehen dhe dhënien e rekomandimeve për pronat që duhet të shpronësohen, në parcelën nr.743-1, në zonën kadastrale në Gllogoc.

Komisioni i formuar me qëllim vlerësimin e pronave (banesave) pas përfundimit të punës ka dhënë rekomandim se objektet banesore të cilat janë në shfrytëzim të përherëshëm të ndërtuara në pronën komunale të shënuara më lartë, mund të këmbehen me banesat të cilat komuna i posedon, dhe pjesa tjetër duhet të shpronësohet.

Të bashkangjitur keni Skicat e njësive banesore, kopjet dhe çertifikatat e njësive kadastrale.



# Republika e Kosovës

Republika Kosova-Republic of Kosova

Qeveria -Vlada-Government

Ministria e Mjedisit dhe Planifikimit Hapësinor /Ministarstvo Sredine i Prostornog Planiranja/Ministry of Environment and Spatial Planning

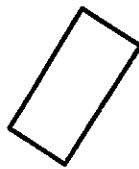
AGJENCIA KADASTRALE E KOSOVËS/ KATASTARSKA AGENCIJA KOSOVA/ KOSOVA CADASTRAL AGENCY

## KOPJA E PLANIT / KOPIJA PLANA / COPY PLAN

Zyra Kadastrale Komunale/ Opštinska Katastarska Kancelarija /Municipal Cadastral Office : GLLOGOVC

Zona Kadastrale / Katastarska Zona / Cadastral Zone: Glllogoc

| Njësia/Jedinica/Unit        | Tipi / vrsta / Type | Siperfaqja/Povrsina/Area |
|-----------------------------|---------------------|--------------------------|
| O-70315016-00743-1-24-1-1-0 | banesë              | 61                       |
|                             |                     |                          |
|                             |                     |                          |
|                             |                     |                          |
|                             |                     |                          |



O-70315016-00743-1-24-1-1-0

Shkalla/Razmera/Scale : 500

Punoi/ Obradio/ Created:

Data/ Data/ Date: 07.09.2020


Koha/ Vreme/ Time

Nënshkrimi/Potpis/Signature

Shenjme/Beleske/Note:

Aprovoi /Usvojio/Approved : MCG GLLOGOVC

Nënshkrimi /Potpis/Signature





# Republika e Kosovës

Republika Kosova-Republic of Kosova

Qeveria -Vlada-Government

Ministria e Mjedisit dhe Planifikimit Hapësinor /Ministarstvo Sredine i Prostornog Planiranja/Ministry of Environment and Spatial Planning

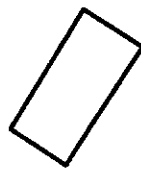
AGJENCIA KADASTRALE E KOSOVËS/ KATASTARSKA AGENCIJA KOSOVA/ KOSOVA CADASTRAL AGENCY

## KOPJA E PLANIT / KOPIJA PLANA / COPY PLAN

Zyra Kadastrale Komunale/ Opštinska Katastarska Kancelarija /Municipal Cadastral Office : GLLOGOVC

Zona Kadastrale / Katastarska Zona / Cadastral Zone: Gllogoc

| Njësia/Jedinica/Unit        | Tipi / vrsta / Type | Siperfaqja/Povrsina/Area |
|-----------------------------|---------------------|--------------------------|
| O-70315016-00743-1-23-2-1-0 | banesë              | 59,28                    |
|                             |                     |                          |
|                             |                     |                          |
|                             |                     |                          |
|                             |                     |                          |



O-70315016-00743-1-23-2-1-0

Shkalla/Razmera/Scale : 500

Punoi/ Obradio/ Created:

Data/ Data/ Date: 07.09.2020

Koha/ Vreme/ Time

Nënshkrimi/Potpis/Signature

Shenime/Beleske/Note:

Aprovoi /Usvojio/Approved :  GLLOGOVC

Nënshkrimi /Potpis/Signature



# Republika e Kosovës

Republika Kosova-Republic of Kosovo

Qeveria -Vlada-Government

Ministria e Mjedisit dhe Planifikimit Hapësinor /Ministarstvo Sredine i Prostornog Planiranja/Ministry of Environment and Spatial Planning

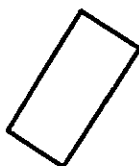
AGJENCIA KADASTRALE E KOSOVËS/ KATASTARSKA AGENCIJA KOSOVA/ KOSOVA CADASTRAL AGENCY

## KOPJA E PLANIT / KOPIJA PLANA / COPY PLAN

Zyra Kadastrale Komunale/ Opštinska Katastarska Kancelarija /Municipal Cadastral Office : GLLOGOVÇ

Zona Kadastrale / Katastarska Zona / Cadastral Zone: Gllogoc

| Njësia/Jedinica/Unit        | Tipi / vrsta / Type | Siperfaqja/Povrsina/Area |
|-----------------------------|---------------------|--------------------------|
| O-70315016-00743-1-23-1-1-0 | banesë              | 59,28                    |
|                             |                     |                          |
|                             |                     |                          |
|                             |                     |                          |
|                             |                     |                          |



O-70315016-00743-1-23-1-1-0

Shkalla/Razmera/Scale : 500

Punoi/ Obradio/ Created:

Data/ Data/ Date: 07.09.2020

Koha/ Vreme/ Time

Nënshkrimi/Potpis/Signature

Shenime/Beleske/Note:

Aprovoi /Usvojia/Aproved :

Nënshkrimi /Potpis/Signature:





# Republika e Kosovës

Republika Kosova-Republic of Kosova

Qeveria -Vlada-Government

Ministria e Mjedisit dhe Planifikimit Hapësinor /Ministarstvo Sredine i Prostornog Planiranja/Ministry of Environment and Spatial Planning

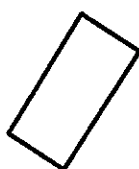
AGJENCIA KADASTRALE E KOSOVËS/ KATASTARSKA AGENCIJA KOSOVA/ KOSOVA CADASTRAL AGENCY

## KOPJA E PLANIT / KOPIJA PLANA / COPY PLAN

Zyra Kadastrale Komunale/ Opštinska Katastarska Kancelarija /Municipal Cadastral Office : GLLOGOVC

Zona Kadastrale / Katastarska Zona / Cadastral Zone: Gllogoc

| Njësia/Jedinica/Unit        | Tipi / vrsta / Type | Siperfaqja/Povrsina/Area |
|-----------------------------|---------------------|--------------------------|
| O-70315016-00743-1-20-1-1-0 | banesë              | 61                       |
|                             |                     |                          |
|                             |                     |                          |
|                             |                     |                          |
|                             |                     |                          |



O-70315016-00743-1-20-1-1-0

Shkalla/Razmera/Scale : 500

Punoi/ Obradio/ Created:

Data/ Data/ Date: 07.09.2020

Koha/ Vreme/ Time

Nënshkrimi/Potpis/Signature

Shenime/Beleske/Note

Aprovoi /Usvojio/Aproved

Nënshkrimi /Potpis/Signature





# Republika e Kosovës

Republika Kosova-Republic of Kosova

Qeveria -Vlada-Government

Ministria e Mjedisit dhe Planifikimit Hapësinor /Ministarstvo Sredine i Prostornog Planiranja/Ministry of Environment and Spatial Planning

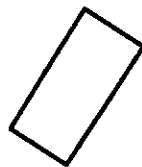
AGJENCIA KADASTRALE E KOSOVËS/ KATASTARSKA AGENCIJA KOSOVA/ KOSOVA CADASTRAL AGENCY

## KOPJA E PLANIT / KOPIJA PLANA / COPY PLAN

Zyra Kadastrale Komunale/ Opštinska Katastarska Kancelarija /Municipal Cadastral Office : GLLOGOVC

Zona Kadastrale / Katastarska Zona / Cadastral Zone: Gllogoc

| Njësia/Jedinica/Unit        | Tipi / vrsta / Type | Siperfaqja/Povrsina/Area |
|-----------------------------|---------------------|--------------------------|
| O-70315016-00743-1-21-2-1-0 | banesë              | 61                       |
|                             |                     |                          |
|                             |                     |                          |
|                             |                     |                          |
|                             |                     |                          |



O-70315016-00743-1-21-2-1-0

Shkalla/Razmera/Scale : 500

Punoi/ Obradio/ Created:

Data/ Data/ Date: 07.09.2020

Koha/ Vreme/ Time

Nënshkrimi/Potpis/Signature

Shenime/Beleske/Note:

Aprovoi /Usvojio/Aproved MCC GJLLOGOVC direct

Nënshkrimi /Potpis/Signature





# Republika e Kosovës

Republika Kosova-Republic of Kosova

Qeveria -Vlada-Government

Ministria e Mjedisit dhe Planifikimit Hapësinor /Ministarstvo Sredine i Prostornog Planiranja/Ministry of Environment and Spatial Planning

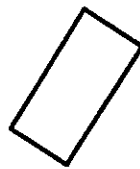
AGJENCIA KADASTRALE E KOSOVËS/ KATASTARSKA AGENCIJA KOSOVA/ KOSOVA CADASTRAL AGENCY

## KOPJA E PLANIT / KOPIJA PLANA / COPY PLAN

Zyra Kadastrale Komunale/ Opštinska Katastarska Kancelarija /Municipal Cadastral Office : GLLOGOVC

Zona Kadastrale / Katastarska Zona / Cadastral Zone: Gllogoc

| Njësia/Jedinica/Unit        | Tipi / vrsta / Type | Siperfaqja/Povrsina/Area |
|-----------------------------|---------------------|--------------------------|
| O-70315016-00743-1-21-1-1-0 | banesë              | 61                       |
|                             |                     |                          |
|                             |                     |                          |
|                             |                     |                          |
|                             |                     |                          |



O-70315016-00743-1-21-1-1-0

Shkalla/Razmera/Scale : 500

Punoi/ Obradio/ Created:

Data/ Data/ Date: 07.09.2020


Koha/ Vreme/ Time

Nënshkrimi/Potpis/Signature

Shenime/Beleske/Note:

Aprovoi /Usvojio/Aproved MCO/Gllogoc direct

Nënshkrimi /Potpis/Signature





# Republika e Kosovës

Republika Kosova-Republic of Kosovo

Qeveria -Vlada-Government

Ministria e Mjedisit dhe Planifikimit Hapësinor /Ministarstvo Sredine i Prostornog Planiranja/Ministry of Environment and Spatial Planning

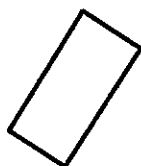
AGJENCIA KADASTRALE E KOSOVËS/ KATASTARSKA AGENCIJA KOSOVA/ KOSOVA CADASTRAL AGENCY

## KOPJA E PLANIT / KOPIJA PLANA / COPY PLAN

Zyra Kadastrale Komunale/ Opštinska Katastarska Kancelarija /Municipal Cadastral Office : GLLOGOVC

Zona Kadastrale / Katastarska Zona / Cadastral Zone: Gllogoc

| Njësia/Jedinica/Unit        | Tipi / vrsta / Type | Siperfaqja/Povrsina/Area |
|-----------------------------|---------------------|--------------------------|
| O-70315016-00743-1-24-2-1-0 | banesë              | 61                       |
|                             |                     |                          |
|                             |                     |                          |
|                             |                     |                          |
|                             |                     |                          |



O-70315016-00743-1-24-2-1-0

Shkalla/Razmera/Scale : 500

Punoi/ Obradio/ Created:

Data/ Data/ Date: 07.09.2020

Koha/ Vreme/ Time

Nënshkrimi/Potpis/Signature

Sherime/Beleske/Note:

Aprovoi /Usvojio/Aproved : **GLLOGOVC**

Nënshkrimi /Potpis/Signature





# Republika e Kosovës

Republika Kosova-Republic of Kosova

Qeveria -Vlada-Government

Ministria e Mjedisit dhe Planifikimit Hapësinor /Ministarstvo Sredine i Prostornog Planiranja/Ministry of Environment and Spatial Planning

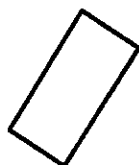
AGJENCIA KADASTRALE E KOSOVËS/ KATASTARSKA AGENCIJA KOSOVA/ KOSOVA CADASTRAL AGENCY

## KOPJA E PLANIT / KOPIJA PLANA / COPY PLAN

Zyra Kadastrale Komunale/ Opštinska Katastarska Kancelarija /Municipal Cadastral Office : GLLOGOVÇ

Zona Kadastrale / Katastarska Zona / Cadastral Zone: Glllogoc

| Njësia/Jedinica/Unit        | Tipi / vrsta / Type | Siperfaqja/Povrsina/Area |
|-----------------------------|---------------------|--------------------------|
| O-70315016-00743-1-20-1-1-0 | banesë              | 61                       |
|                             |                     |                          |
|                             |                     |                          |
|                             |                     |                          |
|                             |                     |                          |



O-70315016-00743-1-20-1-1-0

Shkalla/Razmera/Scale : 500

Punoi/ Obradio/ Created:

Data/ Data/ Date: 07.09.2020

Koha/ Vreme/ Time

Nënshkrimi/Potpis/Signature

Shenime/Beleske/Note:

Aprovoi /Usvojio/Aproved :

Nënshkrimi /Potpis/Signature





# Republika e Kosovës

Republika Kosova-Republic of Kosova

Qeveria -Vlada-Government

Ministria e Mjedisit dhe Planifikimit Hapësinor /Ministarstvo Sredine i Prostornog Planiranja/Ministry of Environment and Spatial Planning

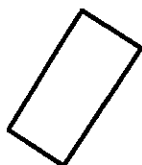
AGJENCIA KADASTRALE E KOSOVËS/ KATASTARSKA AGENCIJA KOSOVA/ KOSOVA CADASTRAL AGENCY

## KOPJA E PLANIT / KOPIJA PLANA / COPY PLAN

Zyra Kadastrale Komunale/ Opštinska Katastarska Kancelarija /Municipal Cadastral Office : GLLOGOVÇ

Zona Kadastrale / Katastarska Zona / Cadastral Zone: Glllogoc

| Njësia/Jedinica/Unit        | Tipi / vrsta / Type | Siperfaqja/Povrsina/Area |
|-----------------------------|---------------------|--------------------------|
| O-70315016-00743-1-27-3-1-0 | banesë              | 61                       |
|                             |                     |                          |
|                             |                     |                          |
|                             |                     |                          |
|                             |                     |                          |



O-70315016-00743-1-27-3-1-0

Shkalla/Razmera/Scale : 500

Punoi/ Obradio/ Created:

Data/ Data/ Date: 07.09.2020

Koha/ Vreme/ Time

Nënshkrimi/Potpis/Signature

Shenime/Beleske/Note:

Aprovoi /Usvojio/Approved

Nënshkrimi /Potpis/Signature





# Republika e Kosovës

Republika Kosova-Republic of Kosova

Qeveria -Vlada-Government

Ministria e Mjedisit dhe Planifikimit Hapësinor /Ministarstvo Sredine i Prostornog Planiranja/Ministry of Environment and Spatial Planning

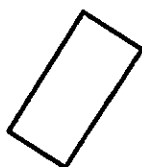
AGJENCIA KADASTRALE E KOSOVËS/ KATASTARSKA AGENCIJA KOSOVA/ KOSOVA CADASTRAL AGENCY

## KOPJA E PLANIT / KOPIJA PLANA / COPY PLAN

Zyra Kadastrale Komunale/ Opštinska Katastarska Kancelarija /Municipal Cadastral Office : GLLOGOVC

Zona Kadastrale / Katastarska Zona / Cadastral Zone: Gllogoc

| Njësia/Jedinica/Unit        | Tipi / vrsta / Type | Siperfaqja/Povrsina/Area |
|-----------------------------|---------------------|--------------------------|
| O-70315016-00743-1-26-1-1-0 | banesë              | 61                       |
|                             |                     |                          |
|                             |                     |                          |
|                             |                     |                          |
|                             |                     |                          |



O-70315016-00743-1-26-1-1-0

Shkalla/Razmera/Scale : 500

Punoi/ Obradio/ Created:

Data/ Data/ Date: 07.09.2020

Koha/ Vreme/ Time

Nënshkrimi/Potpis/Signature

Shenime/Beleske/Note:

Aprovoi /Usvojio/Aproved

Nënshkrimi /Potpis/Signature





# Republika e Kosovës

Republika Kosova-Republic of Kosova

Qeveria -Vlada-Government

Ministria e Mjedisit dhe Planifikimit Hapësinor /Ministarstvo Sredine i Prostornog Planiranja/Ministry of Environment and Spatial Planning

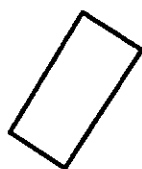
AGJENCIA KADASTRALE E KOSOVËS/ KATASTARSKA AGENCIJA KOSOVA/ KOSOVA CADASTRAL AGENCY

## KOPJA E PLANIT / KOPIJA PLANA / COPY PLAN

Zyra Kadastrale Komunale/ Opštinska Katastarska Kancelarija /Municipal Cadastral Office : GLLOGOVC

Zona Kadastrale / Katastarska Zona / Cadastral Zone: Gllogoc

| Njësia/Jedinica/Unit        | Tipi / vrsta / Type | Siperfaqja/Povrsina/Area |
|-----------------------------|---------------------|--------------------------|
| O-70315016-00743-1-22-2-1-0 | banesë              | 30                       |
|                             |                     |                          |
|                             |                     |                          |
|                             |                     |                          |
|                             |                     |                          |



O-70315016-00743-1-22-2-1-0

Shkalla/Razmera/Scale : 500

Punoi/ Obradio/ Created:

Data/ Data/ Date: 07.09.2020

Koha/ Vreme/ Time

Nënshkrimi/Potpis/Signature

Shenime/Beleske/Note

Aprovoi /Usvojio/Aproved : **GLLOGOVC**

Nënshkrimi /Potpis/Signature





# Republika e Kosovës

Republika Kosova-Republic of Kosova

Qeveria -Vlada-Government

Ministria e Mjedisit dhe Planifikimit Hapësinor /Ministarstvo Sredine i Prostornog Planiranja/Ministry of Environment and Spatial Planning


AGENCIA KADASTRALE E KOSOVËS/ KATASTARSKA AGENCIJA KOSOVA/ KOSOVA CADASTRAL AGENCY

## KOPJA E PLANIT / KOPIJA PLANA / COPY PLAN

Zyra Kadastrale Komunale/ Opštinska Katastarska Kancelarija /Municipal Cadastral Office : GLLOGOVC

Zona Kadastrale / Katastarska Zona / Cadastral Zone: Gllogoc

| Njësia/Jedinica/Unit        | Tipi / vrsta / Type | Siperfaqja/Povrsina/Area |
|-----------------------------|---------------------|--------------------------|
| O-70315016-00743-1-27-2-1-0 | banesë              | 32,80                    |
|                             |                     |                          |
|                             |                     |                          |
|                             |                     |                          |
|                             |                     |                          |



O-70315016-00743-1-27-2-1-0

Shkalla/Razmera/Scale : 500

Punoi/ Obradio/ Created:

Data/ Data/ Date: 07.09.2020

Koha/ Vreme/ Time

Nënshkrimi/Potpis/Signature

Shenime/Beleske/Note:

Aprovoi /Usvojio/Approved:  CO: GLLOGOVC

Nënshkrimi /Potpis/Signature



# Republika e Kosovës

Republika Kosova-Republic of Kosovo

Qeveria -Vlada-Government

Ministria e Mjedisit dhe Planifikimit Hapësinor /Ministarstvo Sredine i Prostornog Planiranja/Ministry of Environment and Spatial Planning

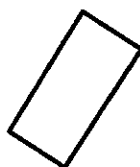
AGJENCIA KADASTRALE E KOSOVËS/ KATASTARSKA AGENCIJA KOSOVA/ KOSOVA CADASTRAL AGENCY

## KOPJA E PLANIT / KOPIJA PLANA / COPY PLAN

Zyra Kadastrale Komunale/ Opštinska Katastarska Kancelarija /Municipal Cadastral Office : GLLOGOVC

Zona Kadastrale / Katastarska Zona / Cadastral Zone: Gllogoc

| Njësia/Jedinica/Unit        | Tipi / vrsta / Type | Siperfaqja/Povrsina/Area |
|-----------------------------|---------------------|--------------------------|
| O-70315016-00743-1-22-3-1-0 | banesë              | 35                       |
|                             |                     |                          |
|                             |                     |                          |
|                             |                     |                          |
|                             |                     |                          |



O-70315016-00743-1-22-3-1-0

Shkalla/Razmera/Scale : 500

Punoi/ Obradio/ Created:

Data/ Data/ Date: 07.09.2020

Koha/ Vreme/ Time

Nënshkrimi/Potpis/Signature

Shenime/Beleske/Note:

Aprovoi /Usvojio/Approved :

Nënshkrimi /Potpis/Signature





# Republika e Kosovës

Republika Kosova-Republic of Kosova

Qeveria -Vlada-Government

Ministria e Mjedisit dhe Planifikimit Hapësinor /Ministarstvo Sredine i Prostornog Planiranja/Ministry of Environment and Spatial Planning

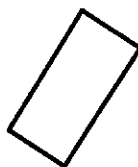
AGENCIA KADASTRALE E KOSOVËS/ KATASTARSKA AGENCIJA KOSOVA/ KOSOVA CADASTRAL AGENCY

## KOPJA E PLANIT / KOPIJA PLANA / COPY PLAN

Zyra Kadastrale Komunale/ Opštinska Katastarska Kancelarija /Municipal Cadastral Office : GLLOGOVC

Zona Kadastrale / Katastarska Zona / Cadastral Zone: Gllogoc

| Njësia/Jedinica/Unit        | Tipi / vrsta / Type | Siperfaqja/Povrsina/Area |
|-----------------------------|---------------------|--------------------------|
| O-70315016-00743-1-26-2-1-0 | banesë              | 33                       |
|                             |                     |                          |
|                             |                     |                          |
|                             |                     |                          |
|                             |                     |                          |



O-70315016-00743-1-26-2-1-0

Shkalla/Razmera/Scale : 500

Punoi/ Obradio/ Created:

Data/ Data/ Date: 07.09.2020

Koha/ Vreme/ Time

Nënshkrimi/Potpis/Signature

Shenime/Beleske/Note:

Aprovoi /Usvojio/Aproved

Nënshkrimi /Potpis/Signature





Republika e Kosovës

Republika Kosova-Republic of Kosova

Qeveria -Vlada-Government

Ministria e Mjedisit dhe Planifikimit Hapësinor /Ministarstvo Sredine i Prostornog Planiranja/Ministry of Environment and Spatial Planning

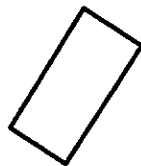
AGJENCIA KADASTRALE E KOSOVËS/ KATASTARSKA AGENCIJA KOSOVA/ KOSOVA CADASTRAL AGENCY

KOPJA E PLANIT / KOPIJA PLANA / COPY PLAN

Zyra Kadastrale Komunale/ Opštinska Katastarska Kancelarija /Municipal Cadastral Office : GLLOGOVÇ

Zona Kadastrale / Katastarska Zona / Cadastral Zone: Gllogoc

| Njësia/Jedinica/Unit        | Tipi / vrsta / Type | Siperfaqja/Povrsina/Area |
|-----------------------------|---------------------|--------------------------|
| O-70315016-00743-1-25-1-1-0 | banesë              | 33                       |
|                             |                     |                          |
|                             |                     |                          |
|                             |                     |                          |
|                             |                     |                          |



O-70315016-00743-1-25-1-1-0

Shkalla/Razmera/Scale : 500

Punoi/ Obradio/ Created:

Data/ Data/ Date: 07.09.2020

Koha/ Vreme/ Time

Nënshkrimi/Potpis/Signature

Shenime/Beleske/Note

Aprovoi /Usvojio/Aproved: CO GLLOGOVÇ

Nënshkrimi /Potpis/Signatura





# Republika e Kosovës

Republika Kosova-Republic of Kosova

Qeveria -Vlada-Government

Ministria e Mjedisit dhe Planifikimit Hapësinor /Ministarstvo Sredine i Prostornog Planiranja/Ministry of Environment and Spatial Planning

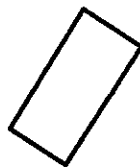
AGJENCIA KADASTRALE E KOSOVËS/ KATASTARSKA AGENCIJA KOSOVA/ KOSOVA CADASTRAL AGENCY

## KOPJA E PLANIT / KOPIJA PLANA / COPY PLAN

Zyra Kadastrale Komunale/ Opštinska Katastarska Kancelarija /Municipal Cadastral Office : GLLOGOVC

Zona Kadastrale / Katastarska Zona / Cadastral Zone: Gllogoc

| Njësia/Jedinica/Unit        | Tipi / vrsta / Type | Siperfaqja/Povrsina/Area |
|-----------------------------|---------------------|--------------------------|
| O-70315016-00743-1-26-3-1-0 | banesë              | 33                       |
|                             |                     |                          |
|                             |                     |                          |
|                             |                     |                          |
|                             |                     |                          |



O-70315016-00743-1-26-3-1-0

Shkalla/Razmera/Scale : 500

Punoi/ Obradio/ Created:

Data/ Data/ Date: 07.09.2020

Koha/ Vreme/ Time

Nënshkrimi/Potpis/Signature

Shenime/Beleske/Note:

Aprovoi /Usvojio/Aproved MCO GLLOGOVC direc

Nënshkrimi /Potpis/Signature





Republika e Kosovës

Republika Kosova-Republic of Kosova

Qeveria -Vlada-Government

Ministria e Mjedisit dhe Planifikimit Hapësinor /Ministërstvo Sredine i Prostornog Planiranja/Ministry of Environment and Spatial Planning

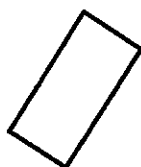
AGJENCIA KADASTRALE E KOSOVËS/ KATASTARSKA AGENCIJA KOSOVA/ KOSOVA CADASTRAL AGENCY

KOPJA E PLANIT / KOPIJA PLANA / COPY PLAN

Zyra Kadastrale Komunale/ Opštinska Katastarska Kancelarija /Municipal Cadastral Office : GLLOGOVÇ

Zona Kadastrale / Katastarska Zona / Cadastral Zone: Gllogoc

| Njësia/Jedinica/Unit        | Tipi / vrsta / Type | Siperfaqja/Povrsina/Area |
|-----------------------------|---------------------|--------------------------|
| O-70315016-00743-1-27-1-1-0 | banesë              | 33                       |
|                             |                     |                          |
|                             |                     |                          |
|                             |                     |                          |
|                             |                     |                          |



O-70315016-00743-1-27-1-1-0

Shkalla/Razmera/Scale : 500

Punoi/ Obradio/ Created:

Data/ Data/ Date:

07.09.2020

Koha/ Vreme/ Time

Nënshkrimi/Potpis/Signature

Shenime/Beleske/Note:

Aprovoi /Usvojio/Aproved

Nënshkrimi /Potpis/Signature





Republika e Kosovës  
Republika Kosovo-Republic of Kosovo  
Qeveria - Vlada - Government

MINISTRIA E EKONOMISË DHE AMBIENTIT / MINISTARSTVO EKONOMIJE I ŽIVOTNE SREDINE / MINISTRY OF ECONOMY AND ENVIRONMENT  
AGJENCIA KADASTRALE E KOSOVËS / KATASTRARSKA AGENCIJA KOSOVA / KOSOVO CADASTRAL AGENCY

CERTIFIKATË / CERTIFIKAT / CERTIFICATE

NJËSIA KADASTRALE / KATASTRARSKA JEDINICA / CADASTRAL UNIT : O-70315016-00743-1-20-1-1-0

Numri i lëndës / Broj Predmet / Case Referent Number: 28-08-2020ZYRTARE

Data dhe koha e fëshimit / Datum i vreme izdavanja / Date and time of submission: 28.08.2020 - 09:20

Komuna / Opština / Municipality: Glllogoc / Glogovac / Glllogoc

Zona kadastrale / Katastrarska Zona / Cadastral Zone: GLLLOGOC / GLOGOVAC / GLLLOGOC

Zyra Kadastrale Komune / Opštinska Katastrarska Kancelarija / Municipal Cadastral Office: Glllogoc / Glogovac / Glllogoc

A. TË DHËNAT PËR NJËSINË KADASTRALE / PODACI O KATASTRARSKOJ JEDINICI / CADASTRAL UNIT DATA

| Numri i njësisë kadastrale<br>Broj katastrarske jedinice<br>Cad. Unit. No. | Lloji i njësisë<br>Vrsta jedinice<br>Unit Type              | Lloji i pronës<br>Vrsta imovine<br>Property Type | Zona<br>U/R<br>G/S<br>U/R | Sipërfaqja<br>Površina<br>Area<br>(m <sup>2</sup> ) | Përshkrimi<br>Opis<br>Description | Krijuar më datën<br>Uradjeno na dan<br>Created On | Azhuruar<br>Ažurirano<br>Updated |
|--|---|--|---------------------------|---|-----------------------------------|---|----------------------------------|
| O-70315016-00743-1-20-1-1-0  | PJESA E NDËRTESESË<br>/ DELOVA ZGRADA /<br>PART OF BUILDING | Shqiptare /<br>Drushvena /<br>Socially           | R                         | 61  | banes                             | 23.08.2018  |                                  |

A.1 ADRESA E NJËSISË KADASTRALE / ADRESA KATASTRARSKE JEDINICE / CADASTRAL UNIT ADDRESS

| Vendbanimi - adresa<br>Prehvaliste - adresa<br>Resident - address | Kodi Postal<br>Poštanski Kod<br>Postal Code | Hollësitë e adresës<br>Pojednostoi adrese<br>Address Details | Krijuar më datën<br>Uradjeno na dan<br>Created On | Azhuruar<br>Ažurirano<br>Updated |
|---|---|--|---|----------------------------------|
| /   |   | "RASIM KIQINA" 111   |   | 23.08.2018                       |




### A.4 PJESË E NDËRTESES / DEO ZGRADE / PART OF BUILDING

| Numri i pjesës së ndërtësës<br>Broj deo zgrade<br>Part of building number | Lloji i p. ndërtësës<br>Vrsta d. zgrade<br>Part of building type | Shfrytëzimi aktual<br>Trenutno koriscenje<br>Current use | Sipërfaqja (m <sup>2</sup> )<br>Površina (m <sup>2</sup> )<br>Area | Nr. dhomave<br>Br. sobe<br>No Rooms | Kati nr.<br>Sprat br.<br>Floor no. | Ilyrja nr.<br>Ulaz br.<br>Entrance no. | Cmimi i kontraktuar<br>Ugovorena cena<br>Contract Price | Azhuruar<br>Azurirano<br>Updated |
|---|--|--|--|-------------------------------------|------------------------------------|--|---|----------------------------------|
| O-70315016-00743-1-20-1-1-0   | Banimit/Stanovaljeje/Housing                                     | Banesë/Stan/Apartment                                    | 61   |                                     | 1                                  | 1                                      |   | 23.08.2018                       |

### B. PRONARI/POSEDEUESI - VLASNIK/DRŽALAC - OWNER/POSSESSOR

| Të drejtat<br>Prava<br>Rights                                   | Emri<br>Ime<br>Name        | Nr. personal<br>Licent broj<br>ID. No. | Vendbanimi<br>Prebivaliste<br>Resident | Kodi postat<br>Poštanski kod<br>Postal code | Hollësitë e adresës<br>Pojednostoi adrese<br>Address details | Pjesa e pronës<br>Deo inovine<br>Share quota | Pershkrimi<br>Opis<br>Description  | Azhuruar<br>Azurirano<br>Updated |
|---|----------------------------|--|--|---|--|--|--|----------------------------------|
| Baslikëpronësi/Pronësi e<br>ndarë / Suvlasništvo / co-<br>owner | MORINA SHPETIM<br>(IDRIZ)  | 221826836                              | / / /                                  |   |  | 1/2  | AKTIVENDIM I<br>TRASHIGIMIS NR CT NR 14-<br>2013 DT 21.04.2013 DHE<br>AKTIVENDIMI NR 449/94 DT<br>22.02.1995 | 23.08.2018                       |
| Baslikëpronësi/Pronësi e<br>ndarë / Suvlasništvo / co-<br>owner | MORINA SHKUMBIN<br>(IDRIZ) | 1005714881                             | / / /                                  |   |  | 1/2  | AKTIVENDIM I<br>TRASHIGIMIS NR CT NR 14-<br>2013 DT 21.04.2013 DHE<br>AKTIVENDIMI NR 449/94 DT<br>22.02.1995 | 23.08.2018                       |





## Republika e Kosovës

Republika Kosovo-Republic of Kosovo

Qeveria - Vlada - Government

MINISTRIA E EKONOMISË DHE AMBIENTIT / MINISTARSTVO EKONOMIJE I ŽIVOTNE SREDINE / MINISTRY OF ECONOMY AND ENVIRONMENT  
AGJENCIA KADASTRALE E KOSOVËS / KATASTARSKA AGENCIJA KOSOVA / KOSOVO CADASTRAL AGENCY

## CERTIFIKATË / CERTIFIKAT / CERTIFICATE

NJËSIA KADASTRALE / KATASTARSKA JEDINICA / CADASTRAL UNIT: O-70315016-27-3-1-0

|  |                              |
|--|------------------------------|
| Numri i lëndës / Broj Predmet / Case Referent Number:                                    | 27/08/2020MODIFIKIM          |
| Data dhe koha e lëshimit / Datum i vreme izdavanja / Date and time of submission:        | 27.08.2020 - 15:23           |
| Komuna / Opština / Municipality:   | Glogoc / Glogovac / Glogoc   |
| Zona kadastrale / Katastarska Zona / Cadastral Zone:                                     | GLLOGOC / GLOGOVAC / GLLOGOC |
| Zyra Kadastrale Komune / Opštinska Katastarska Kancelarija / Municipal Cadastral Office: | Glogoc / Glogovac / Glogoc   |

### A. TË DHËNAT PËR NJËSINË KADASTRALE / PODACI O KATASTARSKOJ JEDINICI / CADASTRAL UNIT DATA

| Numri i njësise kadastrale<br>Broj katastarske jedinice<br>Cad. Unit. No. | Lloji i njësise<br>Vrsta jedinice<br>Unit Type             | Lloji i pronës<br>Vrsta imovine<br>Property Type | Zona<br>U/R<br>G/S<br>U/R | Sipërfaqja<br>Površina<br>Area<br>(m <sup>2</sup> ) | Përshkrim<br>Opis<br>Description | Krijuar më datën<br>Uradjeno na dan<br>Created On | Azhuruar<br>Ažurirano<br>Updated |
|---|--|--|---------------------------|---|----------------------------------|---|----------------------------------|
| O-70315016-27-3-1-0   | PJESA E NDËRTESËS<br>/ DELOVA ZGRADA /<br>PART OF BUILDING | Shoqërore /<br>Društvena /<br>Socially           | U                         | 61  | 00743-1                          | 27.09.2013  | 27.08.2020                       |

### A.1 ADRESA E NJËSISË KADASTRALE / ADRESA KATASTARSKE JEDINICE / CADASTRAL UNIT ADDRESS

| Vendbanimi - adresa<br>Prebivaliste - adresa<br>Resident - address | Kodi Postal<br>Poštanski Kod<br>Postal Code | Hollësitë e adresës<br>Pojedinositi adrese<br>Address Details | Krijuar më datën<br>Uradjeno na dan<br>Created On | Azhuruar<br>Ažurirano<br>Updated |
|--|---|---|---|----------------------------------|
| GLLOGOC/GLOGOVAC/GLLOGOC   |   | HASAN PRISHTINA 11 P 3 1-0                                    |   | 27.08.2020                       |



Printuar nga / Odštampani od / Printed by: Shefqet Morina | O-70315016-27-3-1-0 |

### A.4 PJESE E NDËRTESESË / DEO ZGRADE / PART OF BUILDING

| Numri i pjesës së ndërtesës<br>Broj deo zgrade<br>Part of building number | Lloji i p. ndërtesës<br>Vrsta d. zgrade<br>Part of building type | Shtyrëzimi aktual<br>Trenutno koriscenje<br>Current use | Sipërfaqja (m <sup>2</sup> )<br>Površina (m <sup>2</sup> )<br>Area | Nr. dhomave<br>Br. sobe<br>No Rooms | Kati nr.<br>Sprat br.<br>Floor no. | Hyrja nr.<br>Ulaz br.<br>Entrance no. | Cmimi i kontraktuar<br>Ugovorena cena<br>Contract Price | Azhuruar<br>Ažurirano<br>Updated |
|---|--|---|--|-------------------------------------|------------------------------------|---------------------------------------|---|----------------------------------|
| O-70315016-27-3-1-0   | Banimi/Stanoanje/Housing   | Banesë/Stan/Apartment                                   | 61   | 2                                   | P                                  | 3                                     | EUR   | 27.08.2020                       |

### B. PRONARI/POSEDUESI - VLASNIK/DRŽALAC - OWNER/POSSESSOR

| Të drejtat<br>Prava<br>Rights   | Emri<br>Ime<br>Name  | Nr. personal<br>Licni broj<br>ID. No. | Vendbanimi<br>Prebivaliste<br>Resident | Kodi postal<br>Poštanski kod<br>Postal code | Hollësitë e adresës<br>Pojednosti adrese<br>Address details | Pjesa e pronës<br>Deo imovine<br>Share quota | Peshkrimi<br>Opis<br>Description | Azhuruar<br>Ažurirano<br>Updated |
|---|----------------------|---------------------------------------|--|---|---|--|----------------------------------|----------------------------------|
| Pronësi individuale (Një<br>Pronarë) / Individualno<br>Vlasništvo (1 VL.) / single<br>owner | HAXHIU MUSLI (MYRTË) | 2005714497                            | GLLOGOC /<br>GLOGOVAC /<br>GLLOGOC /   |   | IIASAN PRISHTINA  | 1/1  |                                  | 10.10.2013                       |





## Republika e Kosovës

Republika Kosova-Republic of Kosovo

Qeveria - Vlada - Government

MINISTRIA E EKONOMISË DHE AMBIENTIT / MINISTARSTVO EKONOMIJE I ŽIVOTNE SREDINE / MINISTRY OF ECONOMY AND ENVIRONMENT  
AGJENCIA KADASTRALE E KOSOVËS / KATASTRARSKA AGENCIJA KOSOVA / KOSOVO CADASTRAL AGENCY

### CERTIFIKATË / CERTIFIKAT / CERTIFICATE

**NJËSIA KADASTRALE / KATASTRARSKA JEDINICA / CADASTRAL UNIT : O-70315016-26-1-1-0**

|   |                                |
|---|--------------------------------|
| Numri i lëndës / Broj Predmet / Case Referent Number:                                     | 27/08/2020MODIFIKIM            |
| Data dhe koha e jehimit / Datum i vreme izdavanja / Date and time of submission:          | 27.08.2020 - 15:19             |
| Komuna / Opština / Municipality:  | Glllogoc / Gllgovac / Glllogoc |
| Zona kadastrale / Katastrarska Zona / Cadastral Zone:                                     | GLLOGOC / GLOGOVAC / GILLOGOC  |
| Zyra Kadastrale Komune / Opštinska Katastrarska Kancelarija / Municipal Cadastral Office: | Glllogoc / Gllgovac / Glllogoc |

### A. TË DHËNAT PËR NJËSINË KADASTRALE / PODACI O KATASTRARSKOJ JEDINICI / CADASTRAL UNIT DATA

| Numri i njësise kadastrale<br>Broj katastrarske jedinice<br>Cad. Unit. No. | Lloji i njësise<br>Vrsta jedinice<br>Unit Type             | Lloji i pronës<br>Vrsta imovine<br>Property Type | Zona<br>U/R<br>G/S<br>U/R | Sipërfaqja<br>Površina<br>Area<br>(m <sup>2</sup> ) | Përshkrim<br>Opis<br>Description | Krijuar më datën<br>Uradjeno na dan<br>Created On | Azhuruar<br>Ažurirano<br>Updated |
|--|--|--|---------------------------|---|----------------------------------|---|----------------------------------|
| O-70315016-26-1-1-0  | PJESA E NDËRTESES<br>/ DELOVA ZGRADA /<br>PART OF BUILDING | Shoqerore /<br>Društvena /<br>Socially           | U                         | 61  | 00743-1                          | 27.09.2013  | 27.08.2020                       |

### A.1 ADRESA E NJËSISË KADASTRALE / ADRESA KATASTRARSKJE JEDINICE / CADASTRAL UNIT ADDRESS

|  |   |   |   |                                  |
|--|---|---|---|----------------------------------|
| Vendbanimi - adresa<br>Prebivaliste - adresa<br>Resident - address | Kodi Postal<br>Poštanski Kod<br>Postal Code | Hollësitë e adresës<br>Pojednosti adrese<br>Address Details | Krijuar më datën<br>Uradjeno na dan<br>Created On | Azhuruar<br>Ažurirano<br>Updated |
| GLLOGOC/GLOGOVAC/GILLOGOC  |   | RASIM KIQINA 8 P 1 1-0                                      |   | 27.08.2020                       |



*[Signature]*  
Përzgjedhësi për ligjin / Opštinski licencirani person

**A.4 PJESE E NDËRTESES / DEO ZGRADE / PART OF BUILDING**

| Numri i pjeses së ndërtësës<br>Broj deo zgrade<br>Part of building number | Lloji i p. ndërtësës<br>Vrsta d. zgrade<br>Part of building type | Shtyrëzimi aktual<br>Trenutno koriscenje<br>Current use | Sipërfaqja (m <sup>2</sup> )<br>Površina (m <sup>2</sup> )<br>Area | Nr. dhomave<br>Br. sobe<br>No Rooms | Kati nr.<br>Sprat br.<br>Floor no. | Hyrja nr.<br>Ulaz br.<br>Entrance no. | Cmimi i kontraktuar<br>Ugovorena cena<br>Contract Price | Azhuruar<br>Ažurirano<br>Updated |
|---|--|---|--|-------------------------------------|------------------------------------|---------------------------------------|---|----------------------------------|
| O-70315016-26-1-1-0   | Banimi/Stanovanje/Housing  | Banesë/Stan/Apartment                                   | 61   | 2                                   | P                                  | 1                                     | EUR   | 27.08.2020                       |

**B. PRONARI/POSEDUESI - VLASNIK/DRŽALAC - OWNER/POSSESSOR**

| Të drejtat<br>Prava<br>Rights   | Emri<br>Ime<br>Name  | Nr. personal<br>Licni broj<br>ID. No. | Vendbanimi<br>Prebivaliste<br>Resident | Kodi postal<br>Poštanski kod<br>Postal code | Hollësitë e adresës<br>Pojednostoi adrese<br>Address details | Pjesa e pronës<br>Deo imovine<br>Share quota | Pershkrimi<br>Opis<br>Description | Azhuruar<br>Ažurirano<br>Updated |
|---|----------------------|---------------------------------------|--|---|--|--|-----------------------------------|----------------------------------|
| Pronësi individuale (Një<br>Pronare) / Individualno<br>Vlasništvo (1 Vl.) / single<br>owner | HAXHIU FADIL (JAHIR) | 1010430166                            | / / /                                  |   |  | 1/1  |                                   | 10.10.2013                       |





## Republika e Kosovës

Republika Kosovo-Republic of Kosovo

Qeveria - Vlada - Government

MINISTRIA E EKONOMISË DHE AMBIENTIT / MINISTARSTVO EKONOMIJE I ŽIVOTNE SREDINE / MINISTRY OF ECONOMY AND ENVIRONMENT  
AGJENCIA KADASTRALE E KOSOVES / KATASTARSKA AGENCIJA KOSOVA / KOSOVO CADASTRAL AGENCY

### CERTIFIKATË / CERTIFIKAT / CERTIFICATE

**NJËSIA KADASTRALE / KATASTARSKA JEDINICA / CADASTRAL UNIT : O-70315016-24-2-1-0**

Numri i lëndës / Broj Predmet / Case Referent Number: 27/08/2020MODIFIKIM

Data dhe koha e lëshimit / Datum i vreme izdavanja / Date and time of submission: 27.08.2020 - 15:18

Komuna / Opština / Municipality: Gillogoc / Glogovac / Gillogoc

Zona kadastrale / Katastarska Zona / Cadastral Zone: GLOGOC / GLOGOVAC / GLOGOC


Zyra Kadastrale Komunale / Opštinska Katastarska Kancelarija / Municipal Cadastral Office: Gillogoc / Glogovac / Gillogoc

### A. TË DHËNAT PËR NJËSINË KADASTRALE / PODACI O KATASTARSKOJ JEDINICI / CADASTRAL UNIT DATA

| Numri i njësise kadastrale<br>Broj katastarske jedinice<br>Cad. Unit.No. | Lloji i njësise<br>Vrsta jedinice<br>Unit Type              | Lloji i pronës<br>Vrsta imovine<br>Property Type | Zona<br>U/R<br>G/S<br>U/R | Sipërfaqja<br>Površina<br>Area<br>(m <sup>2</sup> ) | Përshkrim<br>Opis<br>Description | Krijuar më datën<br>Uradjeno na dan<br>Created On | Azhuruar<br>Ažurirano<br>Updated |
|--|---|--|---------------------------|---|----------------------------------|---|----------------------------------|
| O-70315016-24-2-1-0  | PJESA E NDËRTESESË<br>/ DELOVA ZGRADA /<br>PART OF BUILDING | Shoqërore /<br>Društvena /<br>Socially           | U                         | 61  | 00743-1                          | 08.05.2015  | 27.08.2020                       |

### A. I ADRESA E NJËSISË KADASTRALE / ADRESA KATASTARSKJE JEDINICE / CADASTRAL UNIT ADDRESS

|  |   |  |   |                                  |
|--|---|--|---|----------------------------------|
| Vendbanimi - adresa<br>Prebivaliste - adresa<br>Resident - address | Kodi Postal<br>Poštanski Kod<br>Postal Code | Hollësitë e adresës<br>Pojednostni adrese<br>Address Details | Krijuar më datën<br>Uradjeno na dan<br>Created On | Azhuruar<br>Ažurirano<br>Updated |
| ARA TE IBRIT-ASHANOJ/ARA TE IBRIT-<br>ASHANOJ                      |   | RASIM KIQINA I I P I   | 08.05.2015  | 27.08.2020                       |



### A.4 PJESE E NDËRTESESË / DEO ZGRADE / PART OF BUILDING

| Numri i pjeses së ndërtuesës<br>Broj deo zgrade<br>Part of building number | Lloji i p. ndërtuesës<br>Vrsta d. zgrade<br>Part of building type | Shfrytëzimi aktual<br>Trenutno koriscenje<br>Current use | Sipërfaqja (m <sup>2</sup> )<br>Površina (m <sup>2</sup> )<br>Area (m <sup>2</sup> ) | Nr. dhomave<br>Br. sobe<br>No Rooms | Kati nr.<br>Sprat br.<br>Floor no. | Hyrja nr.<br>Ulaz br.<br>Entrance no. | Cmimi i kontraktuar<br>Ugovorena cena<br>Contract Price | Azhuruar<br>Ažurirano<br>Updated |
|--|---|--|--|-------------------------------------|------------------------------------|---------------------------------------|---|----------------------------------|
| O-70315016-24-2-1-0  | Banimi/Stanoвање/Housing  | Banesë/Stan/Apartment                                    | 61   | 2                                   | P                                  | 1                                     |   | 27.08.2020                       |

### B. PRONARI/POSEDUESI - VLASNIK/DRŽALAC - OWNER/POSSESSOR

| Të drejtat<br>Prava<br>Rights  | Emri<br>Ime<br>Name | Nr. personal<br>Licni broj<br>ID. No. | Vendbanimi<br>Prebivaliste<br>Resident | Kodi postar<br>Poštanski kod<br>Postal code | Hollësitë e adresës<br>Pojednostoi adrese<br>Address details | Pjesa e pronës<br>Deo imovine<br>Share quota | Pershkrimi<br>Opis<br>Description   | Azhuruar<br>Ažurirano<br>Updated |
|--|---------------------|---------------------------------------|--|---|--|--|---|----------------------------------|
| Prontësi individuale (Një<br>Pronarë) / Individualno<br>Vlasništvo (1 Vl.) / single<br>owner | GASHI ARSIM (HASAN) | 1500270092                            | GLLOGOC /<br>GLOGOVAC /<br>GLLOGOC /   |   |  | 1/1  | SIPAS KONTRATES MBI<br>SHITBLEREJN E BANESE<br>LRP ,NR,REND<br>.1547/15,LRP,NR,REF .521/15<br>ME DT, 17.04.2015, SI DHE<br>AKTVENDIMI MBI<br>REGJITRIMIN KADASTRAL,<br>ME NR. 171/2015 ME DT.<br>29.04.2015 | 08.05.2015                       |



Printuar nga / Odsampani od / Printed by: Shefqet Morina | O-70315016-24-2-1-0 |



## Republika e Kosovës

Republika Kosovo-Republic of Kosovo

Qeveria - Vlada - Government

MINISTRIA E EKONOMISË DHE AMBIENTIT / MINISTARSTVO EKONOMIJE I ŽIVOTNE SREDINE / MINISTRY OF ECONOMY AND ENVIRONMENT  
AGJENCIA KADASTRALE E KOSOVËS / KATASTARSKA AGENCIJA KOSOVA / KOSOVO CADASTRAL AGENCY

## CERTIFIKATË / CERTIFIKAT / CERTIFICATE

### PERSONI / OSOBA / PERSON : ZOGU MURTEZ


|  |                            |
|--|----------------------------|
| Numri i lëndës / Broj Predmet / Case Referent Number:                                      | 28-08-2020ZYRTARE          |
| Data dhe koha e lëshimit / Datum i vreme izdavanja / Date and time of submission:          | 28.08.2020 - 10:34         |
| Komuna / Opština / Municipality:   | Gilgoc / Glogovac / Gilgoc |
| Zyra Kadastrale Komunale / Opštinska Katastarska Kancelarija / Municipal Cadastral Office: | Gilgoc / Glogovac / Gilgoc |

### A. TË DIËNAT PËR PERSONIN / PODACI O OSOBI / PERSON'S DATA

| Mbiemri/Emri i afarizimit (biznesit)<br>Prezime/ Naziv poslovanja (biznisa)<br>Last Name / Business Name | Emri<br>Ime<br>First Name | Emri i babait<br>Ime oca<br>Father's Name | Gjinia<br>Pol<br>Gender      | Nr. personal/ biznesit<br>Licni broj/broj<br>poslovanja<br>ID, No. | Shteti i shtetësisë apo<br>regjistrimit Drzava<br>družavljanstva ili ukajžonja<br>Country of citizenship | Ditëlindja/Data e<br>themelimit<br>Rodendani/Dan<br>Date of<br>osnivanja<br>Birth/Establishment | Krijuar në datën<br>Uradjeno na dan<br>Created On | Azhuruar<br>Azhurirano<br>Updated |
|--|---------------------------|---|------------------------------|--|--|---|---|-----------------------------------|
| ZOGU   | MURTEZ                    | RIZAH                                     | Mashkull/<br>Musko /<br>Male | 1015707522   | KOSOVA /<br>KOSOVA /<br>KOSOVO   | 15.05.1945  |   | 10.10.2013                        |


### A.1 ADRESA E PERSONIT / ADRESA OSOBE / PERSON'S ADDRESS

| Vendbanimi<br>Prehivaliste<br>Resident                 | Kodi Postal<br>Poštanski Kod<br>Postal Code | Hollësitë e adresës<br>Pojediniosti adrese<br>Address Details | Adresa tjetër<br>Druga adresa<br>Other address | Azhuruar<br>Azhurirano<br>Updated |
|--|---|---|--|-----------------------------------|
| Kodi e Diellit /<br>Koda e Diellit /<br>Koda e Diellit |   | ZONA LINDORE 15   |  | 10.10.2013                        |



**B. NJESIA KADASTRALE/ KATASTARSKA JEDINICA/CADASTRAL UNIT**

| Njesia kadastrale<br>Katastarska jedinica<br>Cadastral unit | Komuna /<br>Opština /<br>Municipality | Zona<br>kadastrale<br>Katastarska<br>zona<br>Cadastral zone | Lloji i njësishë<br>Vrsta jedinice<br>Unit type                  | Tipi i pronës<br>Tip imovine<br>Property Type<br>/<br>Lloji i pronës<br>Vrsta imovine<br>Property kind | Katë/<br>Katet<br>Br.Sprat<br>a/<br>Spratova<br>Floor<br>number | Vendi i quajtur<br>Zvano mesto<br>Place name | Sipërfaqja<br>Površina<br>Area | Shfrytëzimi<br>aktual/Kultura-<br>klasa Aktuelna<br>Kultura-klasa<br>upotreba/<br>Actual<br>use/Culture-class | Pjesa e pronës<br>Deo imovine<br>Share quota | Lloji i së drejtës<br>Vrsta prava<br>Type of the right   | Azhuruar<br>Ažurirano<br>Updated |
|---|---------------------------------------|---|--|--|---|--|--------------------------------|---|--|--|----------------------------------|
| O-70315016-24-1-1-0   | Gilgoc /<br>Glogovac /<br>Gilgoc      | GLLOGOC /<br>GLOGOVAC /<br>GLLOGOC                          | PJESA e<br>NDËRTESES /<br>DELOVA<br>ZGRADA / part<br>of building | Shoqërore<br>Društvena<br>Socially<br>/ U  | P   | GLLOGOC /<br>GLOGOVAC /<br>GILLOGOC          | 61                             | Banesë /<br>Stan /<br>Apartment /   | 1 / 1  | Pronësi<br>individuale (Një<br>Pronarë)<br>/ Individualno<br>Vlasništvo (1 V.)<br>/ single owner | 10.10.2013                       |





Republika e Kosovës  
Republika Kosova-Republic of Kosovo  
Qeveria - Vlada - Government

MINISTRIA E EKONOMISË DHE AMBIENTIT / MINISTARSTVO EKONOMIJE I ŽIVOTNE SREDINE I ŽIVOTNE SREDINE / MINISTRY OF ECONOMY AND ENVIRONMENT  
AGJENCIA KADASTRALE E KOSOVËS / KATASTRARSKA AGENCIJA KOSOVA / KOSOVO CADASTRAL AGENCY

CERTIFIKATË / CERTIFIKAT / CERTIFICATE

PERSONI / OSOBA / PERSON : Hatilaj Xhyla

Numri i lëndës / Broj Predmet / Case Referent Number: 28-08-2020ZYRTARE

Data dhe koha e lëshimit / Datum i vreme izdavanja / Date and time of submission: 28.08.2020 - 09:12

Komuna / Opština / Municipality: Gillogoc / Glogovac / Gillogoc

Zyra Kadastrale Komunale / Opštinska Katastarska Kancelarija / Municipal Cadastral Office: Gillogoc / Glogovac / Gillogoc

A. TË DHËNAT PËR PERSONIN / PODACI O OSOBI / PERSON'S DATA

| Mbiemri/Emri i afarizimit (biznesit)<br>Prezime/ Naziv poslovanja (biznisa)<br>Last Name / Business Name | Emri<br>Ime<br>First Name | Emri i babait<br>Ime oca<br>Father's Name | Gjinia<br>Pol<br>Gender       | Nr. personal/ biznesit<br>Lidni broj/broj<br>poslovanja<br>ID. No. | Shteti i shtetësisë apo<br>regjistrimit Država<br>družavljanstva ili ukupljenja<br>Country of citizenship | Ditëlindja/Data e<br>themelimit<br>Rodendan/Dan<br>osnuvanja<br>Date of<br>Birth/Establishment | Krijuar më datën<br>Uradjeno na dan<br>Created On | Azhuruar<br>Ažurirano<br>Updated |
|--|---------------------------|---|-------------------------------|--|---|--|---|----------------------------------|
| Hatilaj  | Xhyla                     | Kamadan                                   | Femër /<br>Žensko /<br>Female | 1014690626   | KOSOVA /<br>KOSOVA /<br>KOSOVO  | 19.01.1949   | 19.09.2018  |                                  |

A.1 ADRESA E PERSONIT / ADRESA OSOBE / PERSON'S ADDRESS

| Vendbanimi<br>Prebivaliste<br>Resident | Kodi Postal<br>Poštanski Kod<br>Postal Code | Hollësitë e adresës<br>Pojednosto adrese<br>Address Details | Azhuruar<br>Ažurirano<br>Updated |
|--|---|---|----------------------------------|
| GILLOGOC /<br>GLOGOVAC /<br>GILLOGOC   |   | Gillogoc Rr. Rasim Kijina                                   |                                  |

**B. NJESIA KADASTRALE/ KATASTARSKA JEDINICA/CADASTRAL UNIT**

| Njesia kadastrale<br>Katastarska jedinica<br>Cadastral unit | Komuna /<br>Opština /<br>Municipality | Zona<br>kadastrale<br>Katastarska<br>zona<br>Cadastral zone | Lloji i njësisë<br>Vista jedinice<br>Unit type                    | Tipi i pronës<br>Tip imovine<br>Property Type<br>/<br>Lloji i pronës<br>Vista imovine<br>Property kind | Kati/<br>Katet<br>Br:Sprat<br>at<br>Spratova<br>Floor<br>number | Vendi i quajtur<br>Zvano mesto<br>Place name | Sipërfaqja<br>Površina<br>Area | Shtyrëzimi<br>aktual/Kultura-<br>klasa. Aktuelna<br>Kultura-klasa<br>upotreba/<br>Actual<br>use/Culture-class | Pjesa e pronës<br>Deo imovine<br>Share quota | Lloji i së drejtës<br>Vrsta prava<br>Type of the right  | Azhuruar<br>Ažurirano<br>Updated |
|---|---------------------------------------|---|---|--|---|--|--------------------------------|---|--|---|----------------------------------|
| O-70315016-00743-1-20-1-0                                   | Glogoc /<br>Glogovac /<br>Glogoc      | GLOGOC /<br>GLOGOVAC /<br>GLOGOC                            | PJESA e<br>NDRRITESËS /<br>DELOVA<br>ZGRADA / part<br>of building | Shqerore<br>Drushivena<br>Socially<br>/ U  | KATI-P<br>/   | /  | 61                             | Banesë /<br>Stan /<br>Apartment /   | 1 / 1  | Pronësi<br>individuale (Një<br>Pronarë)<br>/ Individualno<br>Vlasništvo (1 Vl.)<br>/ single owner | 19.09.2018                       |



Zyrtarë Përgjegjës /  
Responsible Official



## Republika e Kosovës

Republika Kosovo-Republic of Kosovo

Qeveria - Vlada - Government

MINISTRIA E EKONOMISË DHE AMBIENTIT / MINISTARSTVO EKONOMIJE I ŽIVOTNE SREDINE / MINISTRY OF ECONOMY AND ENVIRONMENT  
AGJENCIA KADASTRALE E KOSOVËS / KATASTARSKA AGENCIJA KOSOVA / KOSOVO CADASTRAL AGENCY

### CERTIFIKATË / CERTIFIKAT / CERTIFICATE

**NJËSIA KADASTRALE / KATASTARSKA JEDINICA / CADASTRAL UNIT : O-70315016-21-2-1-0**

Numri i lëndës / Broj Predmet / Case Referent Number: 27/08/2020MODIFIKIM

Data dhe koha e lëshimit / Datum i vreme izdavanja / Date and time of submission: 27.08.2020 - 15:16

Komuna / Opština / Municipality: Glogoc / Glogovac / Glogoc

Zona kadastrale / Katastarska Zona / Cadastral Zone: GLOGOC / GLOGOVAC / GLOGOC

Zyra Kadastrale Komune / Opštinska Katastarska Kancelarija / Municipal Cadastral Office: Glogoc / Glogovac / Glogoc

#### A. TË DHËNAT PËR NJËSINË KADASTRALE / PODACI O KATASTARSKOJ JEDINICI / CADASTRAL UNIT DATA

| Numri i njësies kadastrale<br>Broj katastarske jedinice<br>Cad. Unit. No. | Lloji i njësies<br>Vrsta Jedinice<br>Unit Type             | Lloji i pronës<br>Vrsta imovine<br>Property Type | Zona<br>U/R<br>G/S<br>U/R | Sipërfaqja<br>Površina<br>Area<br>(m <sup>2</sup> ) | Përshkrim<br>Opis<br>Description | Krijuar më datën<br>Uradjeno na dan<br>Created On | Azhuruar<br>Ažurirano<br>Updated |
|---|--|--|---------------------------|---|----------------------------------|---|----------------------------------|
| O-70315016-21-2-1-0   | PJESA E NDËRTESES<br>/ DELOVA ZGRADA /<br>PART OF BUILDING | Shoqetore /<br>Društvena /<br>Socially           | U                         | 61  | 00743-1                          | 27.09.2013  | 27.08.2020                       |

#### A.1 ADRESA E NJËSISË KADASTRALE / ADRESA KATASTARSKE JEDINICE / CADASTRAL UNIT ADDRESS

|  |   |   |   |                                  |
|--|---|---|---|----------------------------------|
| Vendbanimi - adresa<br>Prebivaliste - adresa<br>Resident - address | Kodi Postal<br>Poštanski Kod<br>Postal Code | Hollësitë e adresës<br>Pojedinosi adrese<br>Address Details | Krijuar më datën<br>Uradjeno na dan<br>Created On | Azhuruar<br>Ažurirano<br>Updated |
| GLOGOC/GLOGOVAC/GLOGOC   |   | RASIM KIQINA 4 P 2 1-0                                      |   | 27.08.2020                       |



Shefqet Morina

### A.4 PJESE E NDËRTESESË / DEO ZGRADE / PART OF BUILDING

| Numri i pjeses së ndërtësës<br>Broj deo zgrade<br>Part of building number | Lloji i p. ndërtësës<br>Vrsta d. zgrade<br>Part of building type | Shfrytëzimi aktual<br>Trenutno koriscenje<br>Current use | Sipërfaqja (m <sup>2</sup> )<br>Površina (m <sup>2</sup> )<br>Area | Nr. dhomave<br>Br. sobe<br>No Rooms | Kati nr.<br>Sprat br.<br>Floor no. | Hyrja nr.<br>Ulaz br.<br>Entrance no. | Cmimi i kontraktuar<br>Ugovorena cena<br>Contract Price | Azhuruar<br>Ažurirano<br>Updated |
|---|--|--|--|-------------------------------------|------------------------------------|---------------------------------------|---|----------------------------------|
| O-70315016-21-2-1-0   | Banimi/Stanoanje/Housing   | Banesë/Stan/Apartment                                    | 61   | 3                                   | P                                  | 2                                     | EUR   | 27.08.2020                       |

### B. PRONARI/POSEDUESI - VLASNIK/DRŽALAC - OWNER/POSSESSOR

| Të drejtat<br>Prava<br>Rights   | Emri<br>Ime<br>Name | Nr. personal<br>Licni broj<br>ID. No. | Vendbanimi<br>Prebivaliste<br>Resident | Kodi postal<br>Poštanski kod<br>Postal code | Hollësitë e adresës<br>Pojednostoi adrese<br>Address details | Pjesa e pronës<br>Deo imovine<br>Share quota | Pershkrimi<br>Opis<br>Description | Azhuruar<br>Ažurirano<br>Updated |
|---|---------------------|---------------------------------------|--|---|--|--|-----------------------------------|----------------------------------|
| Pronësi individuale (Një<br>Pronarë) / Individualno<br>Vlasništvo (1 VI.) / single<br>owner | HOXHA GANI (ILAZ)   | 2001103957                            | / / /                                  |   | RASIM KIQINA   | 1/1  |                                   | 10.10.2013                       |





## Republika e Kosovës

Republika Kosovo-Republic of Kosovo

Qeveria - Vlada - Government

MINISTRIA E EKONOMISË DHE AMBIENTIT / MINISTARSTVO EKONOMIJE I ŽIVOTNE SREDINE / MINISTRY OF ECONOMY AND ENVIRONMENT  
AGJENCIA KADASTRALE E KOSOVËS / KATASTARSKA AGENCIJA KOSOVA / KOSOVO CADASTRAL AGENCY

## CERTIFIKATË / CERTIFIKAT / CERTIFICATE

NJËSIA KADASTRALE / KATASTARSKA JEDINICA / CADASTRAL UNIT : O-70315016-23-2-1-0


Numri i lëndës / Broj Predmet / Case Referent Number: 27/08/2020MODIFIKIM  
Data dhe koha e lëshimit / Datum i vreme izdavanja / Date and time of submission: 27.08.2020 - 15:17  
Komuna / Opština / Municipality: Glogoc / Glogovac / Glogoc  
Zona kadastrale / Katastarska Zona / Cadastral Zone: GLOGOC / GLOGOVAC / GLOGOC  
Zyra Kadastrale Komunale / Opštinska Katastarska Kancelarija / Municipal Cadastral Office: Glogoc / Glogovac / Glogoc

### A. TË DHËNAT PËR NJËSINË KADASTRALE / PODACI O KATASTARSKOJ JEDINICI / CADASTRAL UNIT DATA

| Numri i njësies kadastrale<br>Broj katastarske jedinice<br>Cad. Unit. No. | Lloji i njësies<br>Vrsta Jedinice<br>Unit Type              | Lloji i pronës<br>Vrsta imovine<br>Property Type | Zona<br>U/R<br>G/S<br>U/R | Sipërfaqja<br>Površina<br>Area<br>(m <sup>2</sup> ) | Pëshkrimin<br>Opis<br>Description | Krijuar më datën<br>Uradjeno na dan<br>Created On | Azhuruar<br>Ažurirano<br>Updated |
|---|---|--|---------------------------|---|-----------------------------------|---|----------------------------------|
| O-70315016-23-2-1-0   | FJESA E NDËRTESESË<br>/ DELOVA ZGRADA /<br>PART OF BUILDING | Shoqërore /<br>Društvena /<br>Socially           | U                         | 59.28   | 00743-1                           | 27.09.2013  | 27.08.2020                       |

### A.1 ADRESA E NJËSISË KADASTRALE / ADRESA KATASTARSKE JEDINICE / CADASTRAL UNIT ADDRESS

|  |   |  |                                  |
|--|---|--|----------------------------------|
| Vendbanimi - adresa<br>Prehivaliste - adresa<br>Resident - address | Kodi Postal<br>Poštunski Kod<br>Postal Code | Hollësitë e adresës<br>Pojednostni adrese<br>Address Details | Azhuruar<br>Ažurirano<br>Updated |
| GLOGOC/GLOGOVAC/GLOGOC   |   | RASIM KIQINA 6 P 2 1-0                                       | 27.08.2020                       |




Person  
Person  
Person

#### A.4 PJESE E NDËRTESES / DEO ZGRADE / PART OF BUILDING

| Numri i pjeses së ndërtesës<br>Broj deo zgrade<br>Part of building number | Lloji i p. ndërtesës<br>Vrsta d. zgrade<br>Part of building type | Shtyrëzimi aktual<br>Trenutno koriscenje<br>Current use | Sipërfaqja (m²)<br>Površina (m²)<br>Area | Nr. dhomave<br>Br. sobe<br>No Rooms | Kati nr.<br>Sprat br.<br>Floor no. | Hyrja nr.<br>Ulaz br.<br>Entrance no. | Cmimi i kontraktuar<br>Ugovorena cena<br>Contract Price | Azhuruar<br>Ažurirano<br>Updated |
|---|--|---|--|-------------------------------------|------------------------------------|---------------------------------------|---|----------------------------------|
| O-70315016-23-2-1-0   | Banimi/Stanoanje/Housing   | Banesë/Stan/Apartment                                   | 59.28                                    | 2                                   | P                                  | 2                                     | EUR   | 27.08.2020                       |

#### B. PRONARI/POSEDUESI - VLASNIK/DRŽALAC - OWNER/POSSESSOR

| Të drejtat<br>Prava<br>Rights   | Emri<br>Ime<br>Name   | Nr. personal<br>Licni broj<br>ID. No. | Vendbanimi<br>Prebivaliste<br>Resident | Kodi postal<br>Poštanski kod<br>Postal code | Hollësitë e adresës<br>Pojedinstvi adrese<br>Address details | Pjesa e pronës<br>Deo imovine<br>Share quota | Peshkrimi<br>Opis<br>Description | Azhuruar<br>Ažurirano<br>Updated |
|---|-----------------------|---------------------------------------|--|---|--|--|----------------------------------|----------------------------------|
| Pruti individualë (Një<br>Pronarë) / Individualno<br>Vlasništvo (1 V1.) / single<br>owner | HYSENAJ AFRIM (UJKAN) | 1015708715                            | GLLOGOC /<br>GLOGOVAC /<br>GLLOGOC /   |   | RASIM KIQINA   | 1/1  |                                  | 10.10.2013                       |





Republika e Kosovës  
Republika Kosovo-Republic of Kosovo  
Qeveria - Vlada - Government

MINISTRIA E EKONOMISË DHE AMBIENTIT / MINISTARSTVO EKONOMIJE I ŽIVOTNE SREDINE I ŽIVOTNE SREDINE / MINISTRY OF ECONOMY AND ENVIRONMENT  
AGJENCIA KADASTRALE E KOSOVËS / KATASTRARSKA AGENCIJA KOSOVA / KOSOVO CADASTRAL AGENCY

CERTIFIKATË / CERTIFIKAT / CERTIFICATE

PERSONI / OSOBA / PERSON : HOXHA RUZHDI


Numeri i fëndës / Broj Predmet / Case Referent Number: 28-08-2020ZYKTARE  
Data dhe koha e fëshimit / Datum i vreme izdavanja / Date and time of submission: 28.08.2020 - 09:16  
Komuna / Opština / Municipality: Gillogoc / Gilgovac / Gillogoc  
Zyra Kadastrale Komunale / Opštinska Katastarska Kancelarija / Municipal Cadastral Office: Gillogoc / Gilgovac / Gillogoc

A. TË DHËNAT PËR PERSONIN / PODACI O OSOBI / PERSON'S DATA

| Mbiemri/Emri i afarizantit (biznesit)<br>Prezime/ Naziv poslovanja (biznisa)<br>Last Name / Business Name | Emri<br>Ime<br>First Name | Emri i babait<br>Ime oca<br>Father's Name | Gjinia<br>Pol<br>Gender       | Nr. personali/ biznesit<br>Liqeni broj/broj<br>postovanja<br>ID. No. | Shteti i shtetësisë apo<br>regjistrimit Država<br>državljanstva ili uknjiženja<br>Country of citizenship | Ditëlindja/Data e<br>themelimit<br>Rodendan/Dan<br>osnivanja<br>Date of<br>Birth/Establishment | Krijpar më datën<br>Uradjeno na dan<br>Created On | Azhuroar<br>Azurirano<br>Updated |
|---|---------------------------|---|-------------------------------|--|--|--|---|----------------------------------|
| HOXHA   | RUZHDI                    | IAKI                                      | Mashkull/<br>Muskol /<br>Male | 1010344634   | KOSOVA /<br>KOSOVA /<br>KOSOVO   | 15.08.1971   | 24.08.2018  |                                  |

A.1 ADRESA E PERSONIT / ADRESA OSOBE / PERSON'S ADDRESS

| Vendbanimi<br>Prehivaliste<br>Resident | Kodi Postal<br>Poštanski Kod<br>Postal Code | Hollësitë e adresës<br>Pojedinstni adrese<br>Address Details | Adresa tjetër<br>Druga adresa<br>Other address | Azhuroar<br>Azurirano<br>Updated |
|--|---|--|--|----------------------------------|
|  |   |  |  |                                  |



Printuar nga - Odsampant od / Printed by: Fatmirë-Shaqiri | Personi/Osobu/Person: HOXHA RUZHDI

**B. NJESIA KADASTRALE/ KATASTARSKA JEDINICA/CADASTRAL UNIT**

| Njesia kadastrale<br>Katastarska jedinica<br>Cadastral unit | Komuna /<br>Opština /<br>Municipality | Zona<br>kadastrale<br>Katastarska<br>zona<br>Cadastral zone | Lloji i njësisë<br>Vrsta jedinice<br>Unit type                  | Tipi i pronës<br>Tip imovine<br>Property Type<br><br>Lloji i pronës<br>Vrsta imovine<br>Property kind | Kati/<br>katet<br>Br-Sprat<br>at<br>Spratova<br>Floor<br>number | Vendi i quajtur<br>Zvano mesto<br>Place name | Sipërfaqja<br>Površina<br>Area | Shtyryezimi<br>aktual/Kultura-<br>klasa Aktuelna<br>Kultura-klasa<br>Actual<br>use/Culture-class | Pjesa e pronës<br>Deo imovine<br>Share quota | Lloji i së drejtës<br>Vrsta prava<br>Type of the right   | Azhuruar<br>Azurirano<br>Updated |
|---|---------------------------------------|---|---|---|---|--|--------------------------------|--|--|--|----------------------------------|
| 0-70315010-00743-1-23-1-1-0                                 | Glogoc /<br>Glogovac /<br>Glogoc      | GLOGOC /<br>GLOGOVAC /<br>GLOGOC                            | PJESA e<br>NDRËTSES /<br>DELOVA<br>ZGRADA / part<br>of building | Shqetore<br>Društvena<br>Socially<br>/ U  | 1   | ASHANOJKA /<br>ASHANOJKA /<br>ASHANOJKA      | 61                             | Banesë /<br>Stan /<br>Apartment /  | 1 / 1  | Pronësi<br>individuale (Një<br>Pronarë)<br>/ Individualno<br>Vlasništvo (1 VL)<br>/ single owner | 24.08.2018                       |



Zyrtar i përgjegjës /  
*[Signature]*



## Republika e Kosovës

Republika Kosova-Republic of Kosovo

Qeveria - Vlada - Government

MINISTRIA E EKONOMISË DHE AMBIENTIT / MINISTARSTVO EKONOMIJE I ŽIVOTNE SREDINE / MINISTRY OF ECONOMY AND ENVIRONMENT  
AGJENCIA KADASTRALE E KOSOVËS / KATASTARSKA AGENCIJA KOSOVA / KOSOVO CADASTRAL AGENCY

### CERTIFIKATË / CERTIFIKAT / CERTIFICATE

NJËSIA KADASTRALE / KATASTARSKA JEDINICA / CADASTRAL UNIT : O-70315016-24-1-1-0

Numri i lëndës / Broj Predmet / Case Referent Number: 27/08/2020/MODIFIKIM

Data dhe koha e lëshimit / Datum i vreme izdavanja / Date and time of submission: 27.08.2020 - 15:17

Komuna / Opština / Municipality: Gillogoc / Glogovac / Gillogoc

Zona kadastrale / Katastarska Zona / Cadastral Zone: GILLOGOC / GLOGOVAC / GILLOGOC


Zyra Kadastrale Komune / Opštinska Katastarska Kancelarija / Municipal Cadastral Office: Gillogoc / Glogovac / Gillogoc

### A. TË DHËNAT PËR NJËSINË KADASTRALE / PODACI O KATASTARSKOJ JEDINICI / CADASTRAL UNIT DATA

| Numri i njësise kadastrale<br>Broj katastarske jedinice<br>Cad. Unit. No. | Lloji i njësise<br>Vrsta Jedinice<br>Unit Type              | Lloji i pronës<br>Vrsta imovine<br>Property Type | Zona<br>U/R<br>G/S<br>U/R | Sipërfaqja<br>Površina<br>Area<br>(m <sup>2</sup> ) | Përshkrim<br>Opis<br>Description | Krijuar më datën<br>Uradjeno na dan<br>Created On | Azhuruar<br>AZURIRANO<br>Updated |
|---|---|--|---------------------------|---|----------------------------------|---|----------------------------------|
| O-70315016-24-1-1-0   | PJESA E NDËRTESESË<br>/ DELOVA ZGRADA /<br>PART OF BUILDING | Shoqërore /<br>Društvena /<br>Socially           | U                         | 61  | 00743-1                          | 24.02.2020  | 27.08.2020                       |

### A.1 ADRESA E NJËSISË KADASTRALE / ADRESA KATASTARSKJE JEDINICE / CADASTRAL UNIT ADDRESS

|  |   |  |   |                                  |
|--|---|--|---|----------------------------------|
| Vendbanimi - adresa<br>Prehivaliste - adresa<br>Resident - address | Kodi Postal<br>Poštanski Kod<br>Postal Code | Hollësitë e adresës<br>Pojedinosti adrese<br>Address Details | Krijuar më datën<br>Uradjeno na dan<br>Created On | Azhuruar<br>AZURIRANO<br>Updated |
| /  | 13000                                       | FEHMI DHE XHEVË LLADROVCI 13 KATI-P H-11                     |   | 27.08.2020                       |



Shefqet Morina

### A.4 PJESE E NDERTESES / DEO ZGRADE / PART OF BUILDING

| Numri i pjeses së ndertesës<br>Broj deo zgrade<br>Part of building number | Lloji i p. ndertesës<br>Vrsta d. zgrade<br>Part of building type | Shtyrtëzimi aktual<br>Trenutno koriscenje<br>Current use | Sipërfaqja (m <sup>2</sup> )<br>Površina (m <sup>2</sup> )<br>Area (m <sup>2</sup> ) | Nr. dhomave<br>Br. sobe<br>No Rooms | Kati nr.<br>Sprat br.<br>Floor no. | Hyrja nr.<br>Ulaz br.<br>Entrance no. | Cmimi i kontraktuar<br>Ugovorena cena<br>Contract Price | Azhuruar<br>Ažurirano<br>Updated |
|---|--|--|--|-------------------------------------|------------------------------------|---------------------------------------|---|----------------------------------|
| O-70315016-24-1-1-0   | Banimi/Stanovalje/Housing  | Banesë/Stan/Apartment                                    | 61   |                                     | KATI-P                             | 11-1                                  |   | 27.08.2020                       |

### B. PRONARI/POSEDUESI - VLASNIK/DRŽALAC - OWNER/POSSESSOR

| Të drejtat<br>Prava<br>Rights                  | Emri<br>Ime<br>Name      | Nr. personal<br>Licni broj<br>ID. No. | Vendbanimi<br>Prebivaliste<br>Resident | Kodi postal<br>Poštanski kod<br>Postal code | Hollësitë e adresës<br>Pojednostni adrese<br>Address details | Pjesa e pronës<br>Deo imovine<br>Share quota | Pershkrimi<br>Opis<br>Description  | Azhuruar<br>Ažurirano<br>Updated |
|--|--------------------------|---------------------------------------|--|---|--|--|--|----------------------------------|
| Bashkë Possedim /<br>SuDrzavina / co-possessor | Baleci Drita (Muhamet)   | 2173945267                            | GLLOGOC /<br>GLOGOVAC /<br>GLLOGOC /   |   |  | 3/5  | KONTRAT DIJURIMI NR<br>LRP-NR 1297/2020 REF NR<br>278/2020 DATA 27.02.2020 | 12.03.2020                       |
| Bashkë Possedim /<br>SuDrzavina / co-possessor | HOXHA JETON<br>(MUHAMED) | KCID914113439                         | GLLOGOC /<br>GLOGOVAC /<br>GLLOGOC /   |   |  | 2/5  | SIPAS AKTIVENDIMIT TE<br>TRASHIGIMIS NR T nr<br>44/2006 data 17.10.2007    | 26.02.2020                       |





## Republika e Kosovës

Republika Kosova-Republic of Kosovo

Qeveria - Vlada - Government

MINISTRIA E EKONOMISË DHE AMBIENTIT / MINISTARSTVO EKONOMIJE I ŽIVOTNE SREDINE / MINISTRY OF ECONOMY AND ENVIRONMENT  
AGJENCIA KADASTRALE E KOSOVËS / KATASTRARSKA AGENCIJA KOSOVA / KOSOVO CADASTRAL AGENCY

### CERTIFIKATË / CERTIFIKAT / CERTIFICATE

NJËSIA KADASTRALE / KATASTRARSKA JEDINICA / CADASTRAL UNIT : O-70315016-22-2-1-0

|  |                              |
|--|------------------------------|
| Numri i lëndës / Broj Predmet / Case Referent Number:                                    | 27/08/2020MODIFIKIM          |
| Data dhe koha e lëshimit / Datum i vreme izdavanja / Date and time of submission:        | 27.08.2020 - 15:17           |
| Komuna / Opština / Municipality:   | Glogoc / Glogovac / Gillogoc |
| Zona kadastrale / Katastarska Zona / Cadastral Zone:                                     | GLLOGOC / GLOGOVAC / GLLOGOC |
| Zyra Kadastrale Komune / Opštinska Katastarska Kancelarija / Municipal Cadastral Office: | Glogoc / Glogovac / Gillogoc |

### A. TË DHËNAT PËR NJËSINË KADASTRALE / PODACI O KATASTRARSKOJ JEDINICI / CADASTRAL UNIT DATA

| Numri i njësise kadastrale<br>Broj katastarske jedinice<br>Cad. Unit. No. | Lloji i njësise<br>Vrsta Jedinice<br>Unit Type              | Lloji i pronës<br>Vrsta imovine<br>Property Type | Zona<br>U/R<br>GIS<br>U/R | Sipërfaqja<br>Površina<br>Area<br>(m <sup>2</sup> ) | Përshkrim<br>Opis<br>Description | Krijuar më datën<br>Uradjeno na dan<br>Created On | Azhuruar<br>Ažurirano<br>Updated |
|---|---|--|---------------------------|---|----------------------------------|---|----------------------------------|
| O-70315016-22-2-1-0   | PJESA E NDËRTESESË<br>/ DELOVA ZGRADA /<br>PART OF BUILDING | Shoqetore /<br>Društvena /<br>Socially           | U                         | 30  | 743-1                            | 22.05.2018  | 27.08.2020                       |

### A.1 ADRESA E NJËSISË KADASTRALE / ADRESA KATASTRARSKJE JEDINICE /CADASTRAL UNIT ADDRESS

|  |   |   |                                  |
|--|---|---|----------------------------------|
| Vendbanimi - adresa<br>Prebivaliste - adresa<br>Resident - address | Kodi Postal<br>Poštanski Kod<br>Postal Code | Hollësitë e adresës<br>Pojednosti adrese<br>Address Details | Azhuruar<br>Ažurirano<br>Updated |
| //   | 38000                                       | RASIM KIQINA 12 KATI-P H-1 I                                | 27.08.2020                       |



Shefqet Morina

### A.4 PJESE E NDËRTESESË / DEO ZGRADE / PART OF BUILDING

| Numri i pjeses së ndërtesës<br>Broj deo zgrade<br>Part of building number | Lloji i p. ndërtesës<br>Vrsta d. zgrade<br>Part of building type | Shfrytëzimi aktual<br>Trenutno koriscenje<br>Current use | Sipërfaqja (m²)<br>Površina (m²)<br>Area | Nr. dhomave<br>Br. sobe<br>No Rooms | Kati nr.<br>Sprat br.<br>Floor no. | Hyrja nr.<br>Ulaz br.<br>Entrance no. | Cmimi i kontraktuar<br>Ugovorena cena<br>Contract Price | Azhuruar<br>Ažurirano<br>Updated |
|---|--|--|--|-------------------------------------|------------------------------------|---------------------------------------|---|----------------------------------|
| O-70315016-22-2-1-0   | Banimi/Stanoanije/Housing  | Banesë/Stan/Apartment                                    | 30                                       |                                     | KATI-P                             | II-I                                  |   | 27.08.2020                       |

### B. PRONARI/POSEDUESI - VLASNIK/DRŽALAC - OWNER/POSSESSOR

| Të drejtat<br>Prava<br>Rights  | Emri<br>Ime<br>Name   | Nr. personal<br>Licen broj<br>ID. No. | Vendbanimi<br>Prebivaliste<br>Resident | Kodi postal<br>Poštanski kod<br>Postal code | Hollësitë e adresës<br>Pojednostoi adrese<br>Address details | Pjesa e pronës<br>Deo imovine<br>Share quota | Pershkrimi<br>Opis<br>Description   | Azhuruar<br>Ažurirano<br>Updated |
|--|-----------------------|---------------------------------------|--|---|--|--|---|----------------------------------|
| Posejdim individual /<br>Individualna Drzavina /<br>single possessor | ISTOGU ELVER (SHEQIR) | 1173065503                            | POLLUZHË / POLUŽA /<br>POLLUZHË /      |   |  | 1/1  | KONTRAT SHITBLEKJES<br>LRP NR 4438-2018 LRP NR<br>REF 812 - 2018 DATA<br>22.05.2018 | 29.08.2018                       |



Prinuar nga / Odshtumpani od / Printed by: Shefqet Morina | O-70315016-22-2-1-0 |  
 Autoriteti për gjyqësi / Odbor za sudebnu postupak



## Republika e Kosovës

Republika Kosovo-Republic of Kosovo

Qeveria - Vlada - Government

MINISTRIA E EKONOMISË DHE AMBIENTIT / MINISTARSTVO EKONOMIJE I ŽIVOTNE SREDINE / MINISTRY OF ECONOMY AND ENVIRONMENT  
AGJENCIA KADASTRALE E KOSOVËS / KATASTARSKA AGENCIJA KOSOVA / KOSOVO CADASTRAL AGENCY

## CERTIFIKATË / CERTIFIKAT / CERTIFICATE

NJËSIA KADASTRALE / KATASTARSKA JEDINICA / CADASTRAL UNIT : O-70315016-27-2-1-0

|   |   |
|---|---|
| Numri i lëndës / Broj Predmet / Case Referent Number:<br>Data dhe koha e lëshimit / Datum i vreme izdavanja / Date and time of submission:<br>Komuna / Opština / Municipality:<br>Zona kadastrale / Katastarska Zona / Cadastral Zone:<br>Zyra Kadastrale Komonale / Opštinska Katastarska Kancelarija / Municipal Cadastral Office: Glogoc / Glogovac / Glogoc | 27/08/2020MODIFIKIM<br>27.08.2020 - 15:21<br>Glogoc / Glogovac / Glogoc<br>GLOGOC / GLOGOVAC / GLOGOC<br>Glogoc / Glogovac / Glogoc |
|---|---|

### A. TË DHËNAT PËR NJËSINË KADASTRALE / PODACI O KATASTARSKOJ JEDINICI / CADASTRAL UNIT DATA

| Numri i njësise kadastrale<br>Broj katastarske jedinice<br>Cad. Unit. No. | Lloji i njësise<br>Vrsta Jedinice<br>Unit Type              | Lloji i pronës<br>Vrsta inovine<br>Property Type | Zona<br>U/R<br>G/S<br>U/R | Sipërfaqja<br>Površina<br>Area<br>(m <sup>2</sup> ) | Përshkrim<br>Opis<br>Description | Krijuar më datën<br>Uradjeno na dan<br>Created On | Azhuruar<br>Ažurirano<br>Updated |
|---|---|--|---------------------------|---|----------------------------------|---|----------------------------------|
| O-70315016-27-2-1-0   | FJESA E NDËRTUESËS<br>/ DELOVA ZGRADA /<br>PART OF BUILDING | Shoqërore /<br>Društvena /<br>Socially           | U                         | 32.8  | 00743-1                          | 27.09.2013  | 27.08.2020                       |

### A.1 ADRESA E NJËSISË KADASTRALE / ADRESA KATASTARSKE JEDINICE / CADASTRAL UNIT ADDRESS

|  |   |  |                                  |
|--|---|--|----------------------------------|
| Vendbanimi - adresa<br>Prebivaliste - adresa<br>Resident - address | Kodi Postal<br>Poštanski Kod<br>Postal Code | Hollësitë e adresës<br>Pojedinosfi adrese<br>Address Details | Azhuruar<br>Ažurirano<br>Updated |
| GLOGOC/GLOGOVAC/GLOGOC   |   | HASAN PRISHTINA 10 P 2 1-0                                   | 27.08.2020                       |



### A.4 PJESË E NDËRTESËS / DEO ZGRADE / PART OF BUILDING

| Numri i pjesës së ndërtësës<br>Broj deo zgrade<br>Part of building number | Lloji i p. ndërtësës<br>Vrsta d. zgrade<br>Part of building type | Shtyrëzimi aktual<br>Trenutno koriscenje<br>Current use | Sipërfaqja (m <sup>2</sup> )<br>Površina (m <sup>2</sup> )<br>Area | Nr. dhomave<br>Br. sobe<br>No Rooms | Kati nr.<br>Sprat br.<br>Floor no. | Hyrja nr.<br>Ulaz br.<br>Entrance no. | Cmimi i kontraktuar<br>Ugovorena cena<br>Contract Price | Azhuruar<br>Ažurirano<br>Updated |
|---|--|---|--|-------------------------------------|------------------------------------|---------------------------------------|---|----------------------------------|
| O-70315016-27-2-1-0   | Banimi/Stanoanje/Housing   | Banësë/Stan/Apartment                                   | 32.8   | 1                                   | P                                  | 2                                     | EUR   | 27.08.2020                       |

### B. PRONARI/POSEDUESI - VLASNIK/DRŽALAC - OWNER/POSSESSOR

| Titulli drejtues<br>Prava<br>Rights  | Emri<br>Ime<br>Name   | Nr. personal<br>Licen broj<br>ID. No. | Vendbanimi<br>Prebivaliste<br>Resident                                | Kodi postal<br>Poštanski kod<br>Postal code | Hollëtitë e adresës<br>Pojednostoi adrese<br>Address details | Pjesa e pronës<br>Deo inovine<br>Share quota | Peshkrimi<br>Opis<br>Description  | Azhuruar<br>Ažurirano<br>Updated |
|--|-----------------------|---------------------------------------|---|---|--|--|---|----------------------------------|
| Pronësi individuale (Një<br>Prohtarë) / Individualno<br>Vlasništvo (1 Vl.) / single<br>owner | Veliu Arbnora (Murat) | 1232376291                            | KORROITICË E<br>POSHITME / DONJA<br>KORETICA /<br>KORROITICË E ULËT / |   | Korroiticë E Poshitme  | 1/1  | Kontrat dhurimi lrp nr rend<br>3088/2019 lrp nr ref 794/2019<br>data 08.05.2019 | 29.05.2019                       |





Republika e Kosovës  
Republika Kosovo-Republic of Kosovo  
Qeveria - Vlada - Government

MINISTRIA E EKONOMISË DHE AMBIENTIT / MINISTARSTVO EKONOMIJE I ŽIVOTNE SREDINE / MINISTRY OF ECONOMY AND ENVIRONMENT  
AGJENCIA KADASTRALE E KOSOVËS / KATASTARSKA AGENCIJA KOSOVA / KOSOVO CADASTRAL AGENCY

CERTIFIKATË / CERTIFIKAT / CERTIFICATE

NJËSIA KADASTRALE / KATASTARSKA JEDINICA / CADASTRAL UNIT : O-70315016-00743-1-22-3-1-0

Numri i hëndës / Broj Predmet / Case Referent Number: 28-08-2020ZYRTARE  
Data dhe koha e fëshimit / Datum i vreme izdavaanja / Date and time of submission: 28.08.2020 - 09:22


Komuna / Opština / Municipality: Glogoc / Glogovac / Glogoc  
Zona kadastrale / Katastarska Zona / Cadastral Zone: GLOGOC / GLOGOVAC / GLLOGOC  
Zyra Kadastrale Komunale / Opštinska Katastarska Kancelarija / Municipal Cadastral Office: Glogoc / Glogovac / Glogoc

A. TË DHËNAT PËR NJËSINË KADASTRALE / PODACI O KATASTARSKOJ JEDINICI / CADASTRAL UNIT DATA

| Numri i njësisë kadastrale<br>Broj katastarske jedinice<br>Cad. Unit. Nb. | Lloji i njësisë<br>Vrsta Jedinice<br>Unit Type              | Lloji i pronës<br>Vrsta imovine<br>Property Type | Zona<br>U/R<br>G/S<br>U/R | Sipërfaqja<br>Površina<br>Area<br>(m <sup>2</sup> ) | Pëshkrim<br>Opis<br>Description | Krijuar më datën<br>Uradjeno na dan<br>Created On | Azhuruar<br>Ažurirano<br>Updated |
|---|---|--|---------------------------|---|---------------------------------|---|----------------------------------|
| O-70315016-00743-1-22-3-1-0   | PJESA E NDËRTESESË<br>/ DELOVA ZGRADA /<br>PART OF BUILDING | Shqiptarë /<br>Društvena /<br>Socially           | R                         | 35  | BANES                           | 19.09.2018  |                                  |

A.1 ADRESA E NJËSISË KADASTRALE / ADRESA KATASTARSKE JEDINICE / CADASTRAL UNIT ADDRESS

| Vendbanimi - adresa<br>Prebivaliste - adresa<br>Resident - address | Kodi Postal<br>Poštanski Kod<br>Postal Code | Hollësitë e adresës<br>Pojednostni adresa<br>Address Details | Krijuar më datën<br>Uradjeno na dan<br>Created On | Azhuruar<br>Ažurirano<br>Updated |
|--|---|--|---|----------------------------------|
| "ASHANAJKA" "ASHANAJKA" "ASHANAJKA"                                |   | "HASAN PRISHTINA I KATI-P11"                                 |   | 19.09.2018                       |



#### A.4 PJESË E NDËRTESËS / DEO ZGRADE / PART OF BUILDING

| Numri i pjesës së ndërtësës<br>Broj deo zgrade<br>Part of building number | Lloji i p. ndërtësës<br>Vrsta d. zgrade<br>Part of building type | Shtytëzimi aktual<br>Trenutno koriscenje<br>Current use | Sipërfaqja (m <sup>2</sup> )<br>Površina (m <sup>2</sup> )<br>Area | Nr. dhomave<br>Br. sobe<br>No Rooms | Kati nr.<br>Sprat br.<br>Floor no. | Ilyrja nr.<br>Ulaz br.<br>Entrance no. | Cmimi i kontraktuar<br>Ugovorena cena<br>Contract Price | Azhuruar<br>Azhurirano<br>Updated |
|---|--|---|--|-------------------------------------|------------------------------------|--|---|-----------------------------------|
| O-70315016-00743-1-22-3-1-0   | Banimi/Stanoвање/ housing  | Banesë/Stan/Apartment                                   | 35   |                                     | KATI-P                             | II-I                                   |   | 19.09.2018                        |

#### B. PRONARI/POSEDEDUESI - VLASNIK/DRŽALAC - OWNER/POSSESSOR

| Të drejtat<br>Prava<br>Rights   | Emri<br>Ime<br>Name           | Nr. personal<br>Licni broj<br>ID. No. | Vendbanimi<br>Prebivaliste<br>Resident                | Kodi postat<br>Poštanski kod<br>Postal code | Hollësitë e adresës<br>Pojednosti adrese<br>Address details | Pjesa e pronës<br>Deo imovine<br>Share quota | Pershkrimi<br>Opis<br>Description  | Azhuruar<br>Azhurirano<br>Updated |
|---|-------------------------------|---------------------------------------|---|---|---|--|--|-----------------------------------|
| Pronësi individuale (Një<br>Pronarë) / Individualno<br>Vlasništvo (1 Vl.) / single<br>owner | <b>PROKSHI NEZIR (SHERIF)</b> | KCID0303869                           | QIKATOVË E RE /<br>QIKATOVË E RE /<br>QIKATOVË E RE / |   |   | 1/1  | VENDIM MBI NDARJEN E<br>BANESËS NR 178 DT<br>30.12.1980 DHE KONTRATA E<br>E SHIFRYTZIMIT BANESËS<br>NR 259/194 DT 31.12.1991 | 19.09.2018                        |





Republika e Kosovës  
Republika Kosovo-Republic of Kosovo  
Qeveria - Vlada - Government

MINISTRIA E EKONOMISË DHE AMBIENTIT / MINISTARSTVO EKONOMIJE I ŽIVOTNE SREDINE / MINISTRY OF ECONOMY AND ENVIRONMENT  
AGJENCIA KADASTRALE E KOSOVËS / KATASTARSKA AGENCIJA KOSOVA / KOSOVO CADASTRAL AGENCY

CERTIFIKATË / CERTIFIKAT / CERTIFICATE

NJËSIA KADASTRALE / KATASTARSKA JEDINICA / CADASTRAL UNIT : O-70315016-26-2-1-0

Numri i lëndës / Broj Predmet / Case Referent Number: 27/08/2020MODIFIKIM  
Data dhe koha e lëshimit / Datum i vreme izdavanja / Date and time of submission: 27.08.2020 - 15:19  
Komuna / Opština / Municipality: Gillogoc / Glogovac / Gillogoc  
Zona kadastrale / Katastarska Zona / Cadastral Zone: GLOGOC / GLOGOVAC / GLOGOC  
Zyra Kadastrale Komunale / Opštinska Katastarska Kancelarija / Municipal Cadastral Office: Gillogoc / Glogovac / Gillogoc

A. TË DHËNAT PËR NJËSINË KADASTRALE / PODACI O KATASTARSKOJ JEDINICI / CADASTRAL UNIT DATA

| Numri i njësisë kadastrale<br>Broj katastarske jedinice<br>Cad. Unit. No. | Lloji i njësisë<br>Vrsta Jedinice<br>Unit Type             | Lloji i pronës<br>Vrsta imovine<br>Property Type | Zona<br>U/R<br>G/S<br>U/R | Sipërfaqja<br>Površina<br>Area<br>(m <sup>2</sup> ) | Pëshkrim<br>Opis<br>Description | Krijuar më datën<br>Uradjeno na dan<br>Created On | Azhuruar<br>Ažurirano<br>Updated |
|---|--|--|---------------------------|---|---------------------------------|---|----------------------------------|
| O-70315016-26-2-1-0   | PJESA E NDËRTESES<br>/ DELOVA ZGRADA /<br>PART OF BUILDING | Shoqërore /<br>Društvena /<br>Socially           | U                         | 33  | 00743-1                         | 27.09.2013  | 27.08.2020                       |

A.J ADRESA E NJËSISË KADASTRALE / ADRESA KATASTARSKJE JEDINICE / CADASTRAL UNIT ADDRESS

|  |   |   |   |                                  |
|--|---|---|---|----------------------------------|
| Vendbanimi - adresa<br>Prebivaliste - adresa<br>Resident - address | Kodi Postal<br>Poštanski Kod<br>Postal Code | Hollësitë e adresës<br>Pojediniosti adrese<br>Address Details | Krijuar më datën<br>Uradjeno na dan<br>Created On | Azhuruar<br>Ažurirano<br>Updated |
| GLOGOC/GLOGOVAC/GLOGOC   |   | RASIM KIQINA 7 P 2 1-0  |   | 27.08.2020                       |



Printuar nga / Odštampani od / Printed by: Shefqet Morina | O-70315016-26-2-1-0 |  
Kryetari i përgjeshëm të Agjencisë së Kadastrës së Kosovës / Predsjednik Agencije za katastaru Kosova

#### A.4 PJESE E NDËRTESESË / DEO ZGRADE / PART OF BUILDING

| Numri i pjesës së ndërtësës<br>Braj deo zgrade<br>Part of building number | Lloji i p. ndërtësës<br>Vrsta d. zgrade<br>Part of building type | Shfrytëzimi aktual<br>Trenutno koriscenje<br>Current use | Sipërfaqja (m <sup>2</sup> )<br>Površina (m <sup>2</sup> )<br>Area | Nr. dhomave<br>Br. sobe<br>No Rooms | Kati nr.<br>Sprat br.<br>Floor no. | Hyrja nr.<br>Ulaz br.<br>Entrance no. | Cmimi i kontraktuar<br>Ugovorena cena<br>Contract Price | Azhuruar<br>Ažurirano<br>Updated |
|---|--|--|--|-------------------------------------|------------------------------------|---------------------------------------|---|----------------------------------|
| O-70315016-26-2-1-0   | Banimi/Stanoвање/Housing   | Banesë/Stan/Apartment                                    | 33   | 1                                   | P                                  | 2                                     | EUR   | 27.08.2020                       |

#### B. PRONARI/POSEDUESI - VLASNIK/DRŽALAC - OWNER/POSSESSOR

| Të drejtat<br>Prava<br>Rights                                  | Emri<br>Ime<br>Name            | Nr. personal<br>Liteni broj<br>ID. No. | Vendbanimi<br>Prebivaliste<br>Resident | Kodi postal<br>Poštanski kod<br>Postal code | Hollësitë e adresës<br>Pojediniosti adrese<br>Address details | Pjesa e pronës<br>Deo imovine<br>Share quota | Pershkrimi<br>Opis<br>Description   | Azhuruar<br>Ažurirano<br>Updated |
|--|--------------------------------|--|--|---|---|--|---|----------------------------------|
| Bashkëpronësi/Pronësi e<br>ndarë / Suvlasništvo / co-<br>owner | <b>Maxhuni Liridon (Halil)</b> | 1010349792                             | GLLOGOC /<br>GLOGOVAC /<br>GLLOGOC /   |   | Rasim Kijina  | 1/2  | AKTIVENDIM I TRASHIGIMIS<br>NR LRP NR 645-2020 REF NR<br>186/2020 DATA 01.06.2020 | 14.08.2020                       |
| Bashkëpronësi/Pronësi e<br>ndarë / Suvlasništvo / co-<br>owner | <b>Maxhuni Armend (Halil)</b>  | 1030438376                             | GLLOGOC /<br>GLOGOVAC /<br>GLLOGOC /   |   | Rr. Rasim Kijina Nr.5   | 1/2  | AKTIVENDIM I TRASHIGIMIS<br>NR LRP NR 645-2020 REF NR<br>186/2020 DATA 01.06.2020 | 14.08.2020                       |





## Republika e Kosovës

Republika Kosovo-Republic of Kosovo

Qeveria - Vlada - Government

MINISTRIA E EKONOMISË DHE AMBIENTIT / MINISTARSTVO EKONOMIJE I ŽIVOTNE SREDINE / MINISTRY OF ECONOMY AND ENVIRONMENT  
AGJENCIA KADASTRALE E KOSOVËS / KATASTRARSKA AGENCIJA KOSOVA / KOSOVO CADASTRAL AGENCY

## CERTIFIKATË / CERTIFIKAT / CERTIFICATE

NJËSIA KADASTRALE / KATASTRARSKA JEDINICA / CADASTRAL UNIT : O-70315016-25-1-1-0

27/08/2020MODIFIKIM

Numri i lëndës / Broj Predmet / Case Referent Number:

Data dhe koha e lëshimit / Datum i vreme izdavanja / Date and time of submission: 27.08.2020 - 15:18

Komuna / Opština / Municipality: Glllogoc / Glogovac / Glllogoc

Zona kadastrale / Katastrarska Zona / Cadastral Zone: GLOGOC / GLOGOVAC / GLOGOC


Zyra Kadastrale Komonale / Opštinska Katastrarska Kancelarija / Municipal Cadastral Office: Glllogoc / Glogovac / Glllogoc

### A. TË DHËNAT PËR NJËSINË KADASTRALE / PODACI O KATASTRARSKOJ JEDINICI / CADASTRAL UNIT DATA

| Numri i njësise kadastrale<br>Broj katastrarske jedinice<br>Cad. Unit. No. | Lloji i njësise<br>Vrsta Jedinice<br>Unit Type             | Lloji i pronës<br>Vrsta inovine<br>Property Type | Zona<br>U/R<br>G/S<br>U/R | Sipërfaqja<br>Površina<br>Area<br>(m <sup>2</sup> ) | Përshkrim<br>Opis<br>Description | Krijuar më datën<br>Uradjeno na dan<br>Created On | Azhuruar<br>Ažurirano<br>Updated |
|--|--|--|---------------------------|---|----------------------------------|---|----------------------------------|
| O-70315016-25-1-1-0  | FJESA E NDËRTESËS<br>/ DELOVA ZGRADA /<br>PART OF BUILDING | Shoqerore /<br>Društvena /<br>Socially           | U                         | 33  | 00743-1                          | 27.09.2013  | 27.08.2020                       |

### A.1 ADRESA E NJËSISË KADASTRALE / ADRESA KATASTRARSKJE JEDINICE / CADASTRAL UNIT ADDRESS

|  |   |  |                                  |
|--|---|--|----------------------------------|
| Vendbanimi - adresa<br>Prebivalište - adresa<br>Resident - address | Kodi Postnl<br>Poštanski Kod<br>Postal Code | Hollësitë e adresës<br>Pojednostni adrese<br>Address Details | Azhuruar<br>Ažurirano<br>Updated |
| GLOGOC/GLOGOVAC/GLOGOC   |   | HASAN PRISHTINA 9 P I I-0                                    | 27.08.2020                       |



### A.4 PJESË E NDËRTESËS / DEO ZGRADE / PART OF BUILDING

|   |  |  |   |                                     |                                    |                                       |   |                                  |
|---|--|--|---|-------------------------------------|------------------------------------|---------------------------------------|---|----------------------------------|
| Numri i pjesës së ndërtësës<br>Broj deo zgrade<br>Part of building number | Lloji i p. ndërtësës<br>Vrsta d. zgrade<br>Part of building type | Shfrytëzimi aktual<br>Trenutno koriscenje<br>Current use | Sipërfaqja (m²)<br>Površina (m²)<br>Area (m²) | Nr. dhomave<br>Br. sobe<br>No Rooms | Kati nr.<br>Sprat br.<br>Floor no. | Hyrja nr.<br>Ulaz br.<br>Entrance no. | Cmimi i kontraktuar<br>Ugovorena cena<br>Contract Price | Azhuruar<br>Ažurirano<br>Updated |
| O-70315016-25-1-1-0   | Banimi/Stanoanjet/Housing  | Banesë/Stan/Apartment                                    | 33  | 1                                   | P                                  | 1                                     | EUR   | 27.08.2020                       |

### B. PRONARI/POSEDUESI - VLASNIK/DRŽALAC - OWNER/POSSESSOR

|  |                     |                                       |  |   |  |  |                                   |                                  |
|--|---------------------|---------------------------------------|--|---|--|--|-----------------------------------|----------------------------------|
| Të drejtat<br>Prava<br>Rights  | Emri<br>Ime<br>Name | Nr. personal<br>Lieni broj<br>ID. No. | Vendbanimi<br>Prebivaliste<br>Resident | Kodi postal<br>Poštanski kod<br>Postal code | Hollësitë e adresës<br>Pojednostoi adrese<br>Address details | Pjesa e pronës<br>Deo imovine<br>Share quota | Pershkrimi<br>Opis<br>Description | Azhuruar<br>Ažurirano<br>Updated |
| Pronësi individuale (Një<br>Pronarë) / Individualno<br>Vlasništvo (1 VL) / single<br>OWNER | LËKU TAHIR (UKË)    | V00153472                             | GLLOGOC /<br>GLOGOVAC /<br>GLLOGOC /   |   | IIASAN PRUITINA  | 1/1  |                                   | 10.10.2013                       |





Republika e Kosovës  
Republika Kosovo-Republic of Kosovo  
Qeveria - Vlada - Government

MINISTRIA E EKONOMISË DHE AMBIENTIT / MINISTARSTVO EKONOMIJE I ŽIVOTNE SREDINE / MINISTRY OF ECONOMY AND ENVIRONMENT  
AGJENCIA KADASTRALE E KOSOVËS / KATASTARSKA AGENCIJA KOSOVA / KOSOVO CADASTRAL AGENCY

CERTIFIKATË / CERTIFIKAT / CERTIFICATE

PERSONI / OSOBA / PERSON : HALITI XHAFER

Numri i lëndës / Broj Predmet / Case Referent Number: 28-08-2020ZYRTARE  
Data dhe koha e lëshimit / Datum i vreme izdavanja / Date and time of submission: 28.08.2020 - 10:39  
Komuna / Opština / Municipality: Gilgoc / Glogovac / Gilgoc  
Zyra Kadastrale Komunale / Opštinska Katastarska Kancelarija / Municipal Cadastral Office: Gilgoc / Glogovac / Gilgoc

A. TË DHËNAT PËR PERSONIN / PODACI O OSOBI / PERSON'S DATA

| Mbiemri/Emri i afizimit (biznesit)<br>Prezime/ Naziv poslovanja (biznisa)<br>Last Name / Business Name | Emri<br>Ime<br>First Name | Emri i babait<br>Ime oca<br>Father's Name | Gjinia<br>Pol<br>Gender | Nr. personal/ biznesit<br>Lëni broj/broj<br>poslovanja<br>ID. No. | Shteti i shtetësisë apo<br>regjistrimit Džava<br>državljanstva ili uknjiženja<br>Country of citizenship | Ditëlindja/Data e<br>thënësit<br>Rodendan/Dan<br>osnovanja<br>Date of<br>Establishment | Krijuar në datën<br>Uradjeno na dan<br>Created On | Azhuruar<br>Ažurirano<br>Updated |
|--|---------------------------|---|-------------------------|---|---|--|---|----------------------------------|
| HALITI   | XHAFER                    | MUSLI                                     | Mashkull /<br>Male      | 1010436113  | KOSOVA /<br>KOSOVA /<br>KOSOVO  | 08.09.1953   | 20.10.2014  | 20.10.2014                       |

A.1 ADRESA E PERSONIT / ADRESA OSOBE / PERSON'S ADDRESS

| Vendbanimi<br>Prehvaliste<br>Resident | Kodi Postal<br>Poštanski Kod<br>Postal Code | Hollësitë e adresës<br>Početnost adrese<br>Address Details | Adresa tjetër<br>Druga adresa<br>Other address | Azhuruar<br>Ažurirano<br>Updated |
|---------------------------------------|---|--|--|----------------------------------|
|                                       |   |  |  |                                  |



*Shaqiri*

**B. NJESIA KADASTRALE/ KATASTARSKA JEDINICA/CADASTRAL UNIT**

| Njësia kadastrale<br>Katastarska jedinica<br>Cadastral unit | Komuna /<br>Opština /<br>Municipality | Zona<br>kadastrale<br>Katastarska<br>zona<br>Cadastral zone | Lloji i njësisë<br>Vrsta jedinice<br>Unit type                               | Tipi i pronës<br>Tip inovine<br>Property Type<br>/<br>Lloji i pronës<br>Vrsta inovine<br>Property kind | Kati/<br>Katet<br>Etage/<br>Spratova<br>Floor<br>number | Vendi i quajtur<br>Zvano mesto<br>Place name  | Sipërfaqja<br>Površina<br>Area | Shtyryezimi<br>aktual/Kultura-<br>klasa Aktualna<br>Kultura-klasa<br>Actual<br>use/Culture-class | Pjesa e pronës<br>Deo inovine<br>Share quota | Lloji i së drejtës<br>Vrsta prava<br>Type of the right   | Azhuruar<br>Ažurirano<br>Updated |
|---|---------------------------------------|---|--|--|---|---|--------------------------------|--|--|--|----------------------------------|
| 0-70315016-26-3-1-0   | Gilgoc /<br>Glogovac /<br>Gilgoc      | GLLOGOC /<br>GLOGOVAC /<br>GLLOGOC                          | <b>PJESA e<br/>NDERITESËS /<br/>DELOVA<br/>ZGRADA / part<br/>of building</b> | Shtetërore<br>Društvena<br>Socially<br>/ U   | P   | ARAT E IBRIT -<br>ASHANAJKA /<br>ARAT E IBRIT -<br>ASHANAJKA /<br>ARAT E IBRIT -<br>ASHANAJKA | 33                             | Banesë /<br>Stan /<br>Apartment /  | 1 / 1  | Pronësi<br>individuale (Një<br>Pronarë)<br>/ Individualno<br>Vlasništvo (1 VL)<br>/ single owner | 20.10.2014                       |





## Republika e Kosovës

Republika Kosovo-Republic of Kosovo  
Qeveria - Vlada - Government

MINISTRIA E EKONOMISË DHE AMBIENTIT / MINISTARSTVO EKONOMIJE I ŽIVOTNE SREDINE I MINISTRY OF ECONOMY AND ENVIRONMENT  
AGJENCIA KADASTRALE E KOSOVËS / KATASTARSKA AGENCIJA KOSOVA / KOSOVO CADASTRAL AGENCY

### CERTIFIKATË / CERTIFIKAT / CERTIFICATE

NJËSIA KADASTRALE / KATASTARSKA JEDINICA / CADASTRAL UNIT : O-70315016-27-1-1-0

|   |
|---|
| Numri i lëndës / Broj Predmet / Case Referent Number: 27/08/2020/MODIFIKIM  |
| Data dhe koha e lëshimit / Datum i vreme izdavanja / Date and time of submission: 27.08.2020 - 15:20                      |
| Komuna / Opština / Municipality: Gillogoc / Glogovac / Gillogoc   |
| Zona kadastrale / Katastarska Zona / Cadastral Zone: GLOGOC / GLOGOVAC / GLOGOC   |
| Zyra Kadastrale Komonale / Opštinska Katastarska Kancelarija / Municipal Cadastral Office: Gillogoc / Glogovac / Gillogoc |

### A. TË DHËNAT PËR NJËSINË KADASTRALE / PODACI O KATASTARSKOJ JEDINICI / CADASTRAL UNIT DATA

| Numri i njësies kadastrale<br>Broj katastarske jedinice<br>Cad. Unit. No. | Lloji i njësies<br>Vrsta Jedinice<br>Unit Type              | Lloji i pronës<br>Vrsta imovine<br>Property Type | Zona<br>U/R<br>G/S<br>U/R | Sipërfaqja<br>Površina<br>Area<br>(m <sup>2</sup> ) | Përshkrimi<br>Opis<br>Description | Krijuar më datën<br>Uradjeno na dan<br>Created On | Azhuruar<br>Ažurirano<br>Updated |
|---|---|--|---------------------------|---|-----------------------------------|---|----------------------------------|
| O-70315016-27-1-1-0   | PJESA E NDËRTESESË<br>/ DELOVA ZGRADA /<br>PART OF BUILDING | Shqerore /<br>Drushvena /<br>Socially            | U                         | 33  | 00743-1                           | 27.09.2013  | 27.08.2020                       |

### A.1 ADRESA E NJËSISË KADASTRALE / ADRESA KATASTARSKJE JEDINICE / CADASTRAL UNIT ADDRESS

|  |   |  |   |                                  |
|--|---|--|---|----------------------------------|
| Vendbanimi - adresa<br>Prebivaliste - adresa<br>Resident - address | Kodi Postal<br>Poštanski Kod<br>Postal Code | Hollësitë e adresës<br>Pojednostoi adrese<br>Address Details | Krijuar më datën<br>Uradjeno na dan<br>Created On | Azhuruar<br>Ažurirano<br>Updated |
| GILLOGOC/GLOGOVAC/GLOGOC   |   | HASAN PRISHTINA 9 P I 1-0                                    |   | 27.08.2020                       |




**A.4 PJESE E NDËRTESESË / DEO ZGRADE / PART OF BUILDING**

| Numri i pjeses së ndërtësës<br>Broj deo zgrade<br>Part of building number | Lloji i p. ndërtësës<br>Vrsta d. zgrade<br>Part of building type | Shtyrëzimi aktual<br>Trenutno koriscenje<br>Current use | Sipërfaqja<br>Površina<br>Area | Nr. dhomave<br>Br. sobe<br>No Rooms | Kati nr.<br>Sprat br.<br>Floor no. | Hyrja nr.<br>Ulaz br.<br>Entrance no. | Cmimi i kontraktuar<br>Ugovorena cena<br>Contract Price | Azhuruar<br>Ažurirano<br>Updated |
|---|--|---|--------------------------------|-------------------------------------|------------------------------------|---------------------------------------|---|----------------------------------|
| O-70315016-27-1-1-0   | Banimi/Stanoвање/Housing   | Banesë/Suan/Apartment                                   | 33                             | 1                                   | P                                  | 1                                     | EUR   | 27.08.2020                       |

**B. PRONARI/POSEDUESI - VLASNIK/DRŽALAC - OWNER/POSSESSOR**

| Të drejtat<br>Prava<br>Rights                                       | Emri<br>Ime<br>Name         | Nr. personal<br>Licent broj<br>ID. No. | Vendbanimi<br>Prebivaliste<br>Resident                 | Kodi postal<br>Poštanski kod<br>Postal code | Hollësi të e adresës<br>Pojedinosni adrese<br>Address details | Pjesa e pronës<br>Deo imovine<br>Share quota | Pershkrimi<br>Opis<br>Description   | Azhuruar<br>Ažurirano<br>Updated |
|---|-----------------------------|--|--|---|---|--|---|----------------------------------|
| Posedim individual /<br>Individualna Drzavina /<br>single possessor | <b>HISENAJ AGIM (UJKAN)</b> | 1010025474                             | ABRI E EPËRME /<br>GORNJE OBRINJE /<br>ABRI E EPËRME / | 13000                                       |   | 1/1  | SIPAS KONTRATES MBI<br>DIJURIMIN E PRONES SË<br>PALUJSHËM -BANESËS<br>LRP-NR.KUND 5000/2017<br>LRP-NR.REF 1073/2017 SË<br>DHIE MBI REGJISTRIMIN<br>KADASTRAL 07-463-<br>504340DT.22.08.2017 | 05.10.2017                       |

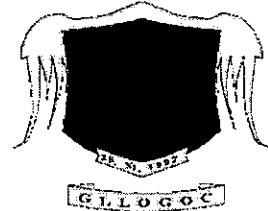


|   |       |         |       |
|---|-------|---------|-------|
| REPUBLIKA E KOSOVËS<br>KOMUNA GLLOGOC<br>GLLOGOC MUNICIPALITY |       |         |       |
| Pranuar   |       | 15.10   | 20 20 |
| Nj. Org.  | Numër | Shtojca | Vlera |
| 01-   | 400-  | 44172   |       |



REPUBLIKA E KOSOVES  
KOMUNA E DRENASIT

Zyra e Kryetarit



Në vështrim të nenit 58 paragrafi 1, nën (h) të Ligjit për Vetëqeverisjen Lokale nr. 03/L-040, Kryetari i Komunës së Drenasit propozon:

Në bazë të nenit 40, paragrafi 2.Pika (b) dhe (c) të Ligjit nr. 03/L-040 për Vetëqeverisjen Lokale dhe nenit 34 pika 34.6 nën (c) të Statutit të Komunës së Drenasit, Kuvendi i Komunës në mbledhjen e vetë të mbajtur me datën \_\_\_\_\_ 2020 të miratoj këtë:

**PROPOZIM – VENDIM**

Për transfer të mjeteve nga projekti rregullimi dhe kultivimi i sipërfaqeve gjelbruese dhe rregullimi i sheshit të qytetit në projektin mirëmbatja e kanalizimeve fekale, atmosferike dhe gropave septiek

**Neni 1**

Me këtë Propozim –Vendim, të miratohet transferi i mjeteve për shpenzime kapitale në programin buxhetor të Drejtoratit për Shërbime Publike dhe Emergjencë

## Neni 2

Transferi i këtyre mjeteve bëhet nga kategoria për shpenzime kapitale nga projekti Rregullimi dhe kultivimi i sipërfaqeve gjelbruese dhe rregullimi i sheshit të qytetit në projektin Mirëmbatja e kanalizimeve fekale dhe atmosferike dhe gropave septike në shumën:

Kodi i projektit : **21/611/18001/49288/0451**, Rregullimi dhe kultivimi i sipërfaqeve gjelbruese dhe rregullimi i sheshit të qytetit ..... **7,300.00 €**

Në projektin:

Kodi i projektit: **21/611/18001/89017/0451**, Mirëmbatja e kanalizimeve fekale. Atmosferike dhe gropave septike ..... **7,300.00 €**

## Neni 3

Shuma e mjeteve për transfer e përmendur në nenin 2 të këtij Propozim-Vendimi do të shpenzohen në këtë kategori ekonomike të shpenzimeve kapitale , konkretisht në këtë projekt

### Shpenzimet Kapitale:

- Drejtorati për Shërbime Publike dhe Emergjencë, transferin e mjeteve do t'i shpenzoj në këtë projekt kapital :

Kodi i projektit: **21/611/18001/89017/0451**, Mirëmbatja e kanalizimeve fekale, atmosferike dhe gropave septike ..... **7,300.00 €**

**Gjithsej investimet në projektin kapital janë në shumë prej: ..... 7,300.00 €**

#### Neni 4

Ky Vendim hyn në fuqi ditën e miratimit nga ana e Kuvendit të Komunës së Drenasit, dhe për zbatimin e tij do të kujdeset: Kryetari i Komunës, Drejtorati për Buxhet e Financa dhe Drejtorati për Shërbime Publike dhe Emergjencë



#### Arsyetim

Në bazë të Ligjit Për Menaxhimin e Financave Publike dhe Përgjegjësitë nr. 03/L – 048 ,Komuna e Drenasit do të miratoj propozimin – vendimin për transferin e mjeteve për shpenzime në projekte kapitale të cilat kanë mbetje nga kontratat e lidhura dhe të barten në kontratat që janë të lidhura. Për shkak gjendjes së krijuar nga pandemia është marrur një sasi e mjeteve buxhetore nga projekti, si dhe bazuar në numrin e madh të kërkesave të adresuara, nuk ka mjete të mjaftushme për realizim të projektit.