



REPUBLIKA E KOSOVËS  
Komuna e Drenasit  
Kuvendi i Komunës



Nr. 12-060/01-20489 dt. 16.06 2020

Në bazë të nenit 52 të Ligjit nr. 03/L-40 për Vetëqeverisje Lokale, nenit 42 pika 42.2 të Statutit të Komunës së Drenasit, nenit 12 pika 12.2 dhe nenit 21 pika 21.2 të Rregullores së punës të Kuvendit, Kryesuesi i Kuvendit Komunal të Komunës së Drenasit z. Labinot Halilaj, me dt: 22.06.2020 ~~ë Hame~~ duke filluar në ora 10:00 në sallën e Bordit të Komunës.

**THËRRET**

**Mbledhjen e Komitetit për Politikë dhe Financa**

Mbledhja do të këtë:

**Rend dite:**

1. Procesverbali i mbledhjes së Komitetit për Politikë dhe Financa të dt. 20.05.2020.
2. Propozim Vendim për Financimin e Projektit për KB „Feronikeli”.
3. Propozim Vendim për Financimin e Projektit për KF „Drenasi”.
4. Propozim Vendim për Financimin e Projektit për KV „Feronikeli”.
5. Propozim Vendim për Financimin e Projektit për KH „Drenica” (M).
6. Propozim Vendim për Financimin e Projektit për KF „Feronikeli”.
7. Propozim Vendim për Financimin e Projektit për SHKA „Shote Galica”.
8. Propozim Vendim për Financimin e Projektit për OJQ „Shqipet e Drenicës”.
9. Propozim Vendim për Financimin e Projektit për projektin e Këshillit të Veprimit Rinor Lokal (KVRL)-Drenas.
10. Njoftim rreth përfundimit të kontratës së shfrytëzuesit të pronës së paluajtshme të Komunës së Drenasit.
11. Propozim Vendim për miratimin e planit zhvillimor Komunal të Glllogocit 2020-2028.
12. Draft - Korniza Afatmesme Buxhetore Komunale 2021-2023.
13. Propozim Vendim për bashkimin dhe ndarjen e parcelave kadastrave.
14. Propozim Vendim për dhënien në shfrytëzim afatgjatë të pronës së paluajtshme të Komunës „Drejtorisë për Kulturë , Rini dhe Sport për ndërtimin e dy fushave sportive në territorin e Komunës së Drenasit.
15. Të ndryshme.

Drenas, 16. 06 .2020

  
Kryesuesi i Kuvendit të Komunës  
Labinot Halilaj



Republika e Kosovë  
Komuna e Drenasit  
Kuvendi i Komunës



Nr. 12-030/01-16585 dt. 27-05 2020

## PROCESVERBALI

I mbledhjes së Komitetit për Politikë dhe Financa të mbajtur më dt. 20.05.2020, ora 10:00.  
Mbledhjen e kryesoi Labinot Halilaj-Kryesues.

*Kryesuesi deklaroi të hapura punimet e mbledhjes të Komitetit për politikë dhe financa ku të pranishëm ishin anëtarët e Komitetit për Politikë dhe Financa: Kryesuesi i Komunës Labinot Halilaj, Gani Podrimqaku, Florentina Elezi, Fitore Morina, Edolina Plakiqi, Burim Bujupi. Prezent gjatë mbledhjes së Komitetit për Politikë dhe Financa ishin: shefi i Kabinetit të Kryetarit Flamur Curri, Drejtori për Buxhet dhe financa Shyqyri Bublaku, Drejtori për Gjeodezi Kadastër dhe Pronë: Ruzhdi Lestrani.*

Komiteti filloi punimet më këtë:

### Rend dite:

1. Procesverbali i mbledhjes së Komitetit për Politikë dhe Financa të dt. 20.03.2020.
2. Propozim Vendim për shpalljen e interesit të përgjithshëm publik të ngastrave kadastrave, në të cilat ndodhen burimi i ujit të pijes dhe rezervari i ujit ku ndodhet edhe objekti në të cilin janë të vendosura edhe pompat.
3. Raportimi i Kryetarit për pjesën e mjeteve financiare të shpenzuara për menaxhimin e situatës nga COVID -19.
4. Propozim Vendim për rritjen dhe bartjen të hyrave vetanake nga viti 2019 në vitin 2020, me ndryshime.
5. Të ndryshme.

**Kryesuesi i Kuvendit, Labinot Halilaj:**hapi mbledhjen e KPF, pasi përshëndeti të pranishmit, prezantoi rendin e ditës, i njoftoi anëtarët e KPF-së se kemi edhe një pika shtesë për rendin e ditës: 1. Propozim Vendim për rritjen dhe bartjen të hyrave vetanake nga viti 2019 në vitin 2020,me ndryshime sipas rekomandimeve të Ministrisë së Financave me ndryshim për 0.08 cent intervenim prej thesarit.

Pasi nuk pati diskutime tjera **Kryesuesi i Kuvendit Komunal Labinot Halilaj-** hodhi në votim rendin e ditës së bashku me një pikë shtesë, prezent gjatë votimit ishin 6 anëtarë:

*Për votuan 6 anëtar*

*Kundër nuk pati.*

*Abstenim nuk pati.*

**Kryesuesi i Kuvendit Komunal Labinot Halilaj-** hapi diskutimin për pikën e parë të rendit të ditës: 2. Procesverbali i mbledhjes së rregullt të Kuvendit Komunal të dt. 30.04.2020.

Pasi nuk pati diskutime **Kryesuesi i Kuvendit -** hodhi në votim pikën e parë të rendit e ditës prezent gjatë votimit ishin 6 anëtarë:

*Për votuan 6 anëtar*

*Kundër nuk pati.*

*Abstenim nuk pati.*

**Kaloim te pika e dytë e rendit të ditës:**2Propozim Vendim për shpalljen e interesit të përgjithshëm publik të ngastrave kadastrave, në të cilat ndodhen burimi i ujit të pijes dhe rezervari i ujit ku ndodhet edhe objekti në të cilin janë të vendosura edhe pompat.

A ban një hyrje,një prezantim në pika të shkurtra zoti Lestrani.

**Drejtori për Gjeodezi Kadastër dhe Pronë Ruzhdi Lestrani-**përshëndetje për të gjithë, para jush është një propozim vendim për shpalljen në interes të përgjithshëm në interes publik të ngastrav kadastrale në të cilat ndodhet burimi i ujit të pijeshem të cilat ngastra është ba një investim nga nderkomartë për një periudhë kohore pesë gjashtë vjeçare aty janë funizu banorët e Krejkovës dhe një pjesë e banorëve të Drenasit nga ky rezervar burim i ujit, po prona si pronë është pronë private. Tash kena mi perdor procedurat që Ligji nuk na lejon me ba as një marrveshje me pronarë, me asnjë pronar,por mujna me ba nese pajtojnë momerandum që me shku me procedura ma të shpejt që mos mu vonu me procedura të shpronsimit për ndryshe të gjitha pronat që ka investua Komuna dhe do të investon Komuna duhet me dalë në emer të Komunës në bazë të Ligjit, L/092,ai i parasheh mu kthy në pron të Komunës masparitani mu ba investimi prej shteti ose nga ni donator dometha siç ketë të njoftum aty janë rezervari janëpompat veq procedura e titullarit duhet mu ndrushu.

Faleminderit shumë a ka dikush diçka po zoti **Burim Bujupi:**faliminderit kryesues përshendetje për të gjithë sëpari informacioni ke shumë i mangët dhe i shkurt prej drejtorit ishe ka mirë me na jap pak sqarim ma tepër ju thatë se është ndertu rezervart edhe pompat prej një investitorit ndërkomhtar sigurisht se shënimet janë dikund dhe ekzistoin me na tregu sakëtsishtë, e dyta tha se çdo investim që e bën Komuna kthehet në pronë Komunale atëher Komuna ska investua kurgja për mu kthye në pronë Komunale,dhe a keni bisedua me pronarin se sa e ka interesin aj per me ja jap Komunës këtë pronë.

**Drejtori për Gjeodezi Kadastër dhe Pronë Ruzhdi Lestrani**-na tash jem duke folur për ligj të ri se ligji i vjetër kur ka qenë atëherë është bërë një marrveshje në mes pronarëve dhe Komunës për mu punësu dy vetë në atë kohë se na tash jem tuj fol për ligjin e ri, se nuk të le kërkojmë me ndërtua kurgja në pronë private pa pas marrëveshje paraprake se tash ligji i ri ka ndryshu.

Burim Bujupi me qfar këmbim apo me qfar mase ja ka jap pronën private për mi vendos pompat dhe rezerva,t kur ska të hyra të rrjedhshme që merr.

**Drejtori për Gjeodezi Kadastër dhe Pronë Ruzhdi Lestrani** -ka pas marrëveshje paraprake për mu punsu dy vetë mes pronarit dhe Komunës dhe ujësjellësin dhe janë punsu . Kena bisedu na me pronarin dhe ai ka paraqit kërkesat e veta që na me bërë marrëveshje me ta, ai spo donë me ba as shpronësim e as nuk donë këmbim por kërkon me bërë marrëveshje me ja puënsu dy vetë në ujësjellës. Na nuk na lejon ligji me bërë marrëveshje,nuk mundemi me i tha ne kompanisë me ja marr dy vetë në punë. Këmbim nuk donë veç mi shti dy vetë në punë jo në vend të Komunës po na me ba marrëveshje me ujësjellësin rajonal Prishtina dhe pronarin për me ja marr dy vetë në punë mi tha na ujësjellësit me ja marrë dy vetë në punë familjes Podrimqaku.Ata s'pranojnë marrëveshje gojore vetëm me shkrim. Të ujësjellësit skan pranë se është e kundërligjshme na kemi fol me ta ndryshe këta pa shkrim s'pranojnë këmbim s'pranojnë e vetmja mundësi është me fillu me shpronësim bashk me infrastrukturën përcjellëse,një ari e gjysmë është dhe njejt e ujësjellësit tjerat janë rrugë nga prona private ku është rrugë deri te rezervari duhet mu shpronësu. Burim Bujupi ne veç deshëm me pas një sqarim ma shumë se ne e rekomandoim për Kuvend, pasi që zoti Podrimqaku është anëtar i kuvendit ka qenë mirë me na fol pak ma tepër se është i qasaj lagje.

Gani Podrimqaku më falni se unë e kam axhë pronarin dhe kam vendos mos me fol e as me votu për mos me ndiku as ne komitet as ne Kuvend sa për sqarim e sqaroi drejtori.

**Kryesuesi:**a ka dikush diçka apo e rekomandoim për Kuvend me sqarime shtesë pra hedhim në votim se vota e kryesuesit në këso raste është e dyfishtë votojmë:

*Për votuan 3 anëtar*

*Kundër nuk pati*

*Abstenim 3.*

**Kryesuesi i Kuvendit Komunal Labinot Halilaj**, hapi diskutimin për pikën e tretë të rendit të ditës: 3Raportimi i Kryetarit për pjesën e mjeteve financiare të shpenzuara për menaxhimin e situatës nga COVID -19.

Meqë kryetari nuk është këtu me pas qenë këtu e kish sqarua vetë,a e do dikush fjalën po zoti Bujupi.

**Burim Bujupi:**faleminderit unë me sa e kam pranuar materialin raportin financiar për shpenzimet e rastit COVID-19, me shkrim nuk na ka ardh dhe nuk është hera e parë që nuk na vijnë raportet me shkrim ma herët për mu përgatit na ma mirë ka qenë se nuk është hera e parë që nuk vijnë materialet, ju lutem mos të përsëritet ma.

**Kryesuesi** kërkoj mirëkuptim për raportin sepse nga njëherë se ka mundësi me ndodhë një shpenzim brenda ditës vërejtjet me vend është se vërejtjet i marrë si gjana të mira se rasti covid është ende me për ndryshe me pas qenë Kryetari kish dha sqarim edhe ma shumë.

**Kryesuesi** po drejtor **Shyqyri Bublaku** një sqarim në pika të shkurta sa i përket shpenzimet për pandemi Komuna e Drenasit ka nda mjete prej 229200 €,prej tyre janë shpenzua deri më sot

85000€, nga granti qeveritar të cilat kanë shku për pako higjienike dhe pako ushqimore dhe 30.000, nga të hyrat vetanake do me tha shuma e gjithmbarshme deri më tash e shpenzuar është 115000€, janë në procedurë edhe 15000 €, për shpenzim dhe besoj se brenda dy tri ditë kryhet se është nxjerr urdhërblerja është vetëm ekzekutimi i pagesës. Domethënë 115000€ edhe 15000€ bëjnë gjithsej janë 130000€, besoj që financiarisht ju kemi përgjigje si Kuvend me financa për menaxhimin e pandemisë.

**Kryesuesi i Kuvendit Komunal Labinot Halilaj**, rekomandim për kuvend, kalojmë te pika e katërt që ky propozim vendim është aprovuar në Kuvend me datën 30.04.2020, hapi diskutimin për pikën e katër të rendit të ditës: **4.** Propozim Vendim për rritjen dhe bartjen të hyrave vetanake nga viti 2019 në vitin 2020, me ndryshime për **0.08cent**.

**Drejtori i Financave Shyqiri Bublaku**, është një gabim teknik prej 0.08 cent informatë që ka ardhur prej thesarit me shifra të plota. Në çdo dokumente, çdo raport që e bëjmë, çdo shkresë duhet me u bazu në raportet e friballancit nuk guxon mos me u bazu në ta ato janë dokumente bazike dhe ata na i kanë dërgua me shifra të plota. Këtu ka rrjedh ky gabim prej 0.08cent është ndryshimi dhe kemi marr shkresën prej departamentit të buxhetit zyrtarit analistit të buxhetit për Komunën e Drenasit dhe na kanë kërku që të bëjmë plotësim ndryshimin 0.08cent që duhet të shkoj në kuvend të behët ky ndryshim.

**Kryesuesi i Kuvendit Komunal Labinot Halilaj**, i ftoj të votojnë për rekomandim për kuvend, prezent gjatë votimit ishin 6 anëtar:

*Për votuan 6 anëtar*

*Kundër nuk pati*

*Abstenim nuk pati.*


**Kryesuesi i Kuvendit Komunal Labinot Halilaj**, hapi diskutimin për pikën e pestë të rendit të ditës: **5. Të ndryshme.**

Pasi nuk pati diskutime, vërejtje apo sugjerime, kryesuesi i Kuvendit Komunal konsideroi si të mbyllur seancën.

*Mbledhja përfundoj rreth orës: 10: 42 min.*

*Drenas 20.05.2020*

Procesmbajtëse:

  
Zahrie Podrimqaku Subashi



  
Kryesuesi i Kuvendit  
Labinot Halilaj

REPUBLIKA E KOSOVËS KOMUNA E DRENASIT GLLI MUNICIPALITY			
Pranuar		16.06	2020
Nj. Org.	Numër	Shtojca	Vlera
01-	400-	20406	

Republika e Kosovës

Republika Kosova-Republic of Kosovo

Komuna e Drenasit

Zyra e Kryetarit



Në vështrim të nenit 58, paragrafi 1, nën-paragrafi h të Ligjit Vetëqeverisjes Lokale nr.03/L-040, nenit 34.6 të Statutit të Komunës së Drenasit, Rregullores 12 nr.320-19332 për kushtet, kriteret dhe procedurat e ndarjes së subvencioneve, rregullores MF-NR 04/2017 Mbi Kriteret, Standardet dhe Procedurat e Financimit Publik të OJQ-ve, vendimit me nr.12.nr.400-37743 të datës 03.07.2018 Për plotësim ndryshimin e Rregullores nr.12-320-19338 për kushtet, kriteret dhe procedurat e ndarjes së subvencioneve, pastaj Buxheti i miratuar nga Kuvendi i Komunës së Drenasit për vitin 2020. Me propozim të Drejtorisë për Kulturë, Rini dhe Sport, Kryetari i Komunës paraqet këtë:

### PROPOZIM VENDIM PËR FINANCIMIN E PROJEKTIT

#### Neni 1.

Me këtë propozim vendim, kërkohet mbështetja financiare për projektin e KB, „Feronikeli”. Lidhur me mbulimin e shpenzimeve për sezonin pranveror-vjeshtor 2020, anëtar i Superligës së Kosovës.

#### Neni 2.

Projekti i KB, „Feronikeli”, përkrahet me shumën prej **6,200.00€ (gjashtë mijë e dyqind euro)**, mjete të cilat do të shfrytëzohen për mbulimin e shpenzimeve për vitin 2020.

#### Neni 3.

Financimi - Subvencionimi i projektit do të bëhet nga Buxheti i DRKS-në nga kategoria ekonomike e shpenzimeve, subvencioneve dhe transfereve, kodi ekonomik 21/611/85001/21200/0000/0820.

#### Neni 4.

Mjetet financiare barten në konton e KB, „Feronikeli”. Drejtorati i Kulturës, Rinisë dhe Sportit është e obliguar që për shumën e mjeteve për financimin e përmendur në nenin 2 të këtij propozim vendimi të përcjellë implementimin e projektit, duke kërkuar nga KB, „Feronikeli”, që të bëjë raport tekstual dhe financiar në mënyrë që të njoftoj DRKS-në për mënyrën e shpenzimeve të mjeteve financiare.

#### Neni 5.

Ky propozim vendim hyn në fuqi ditën e aprovimit nga ana e Kuvendit të Komunës së Drenasit dhe vlerësimit të ligjshmërisë nga ana e MAPL-së, për zbatimin e tij do të kujdeset: Kryetari i Komunës, Drejtorja për Buxhet dhe Financa dhe Drejtorja për Kulturë, Rini dhe Sport.



KRYETARI I KOMUNËS

Ramiz Lladrovci



Republika e Kosovës  
Republika Kosova-Republic of Kosovo



REPUBLIKA E KOSOVES KOMUNA E GLLLOGOC GLLLOGOC MUNICIPALITY			
Pranuar		16.06 2020	
Nj. Org.	Numër	Shtojca	Vlera
01-	400-	20410	

Komuna e Drenasit  
Zyra e Kryetarit

Në vështrim të nenit 58, paragrafi I, nën-paragrafi h të Ligjit Vetëqeverisjes Lokale nr.03/L-040, nenit 34.6 të Statutit të Komunës së Drenasit, Rregullores 12 nr.320-19332 për kushtet, kriteret dhe procedurat e ndarjes së subvencioneve, rregullores MF-NR 04/2017 Mbi Kriteret, Standardet dhe Procedurat e Financimit Publik të OJQ-ve, vendimit me nr.12.nr.400-37743 të datës 03.07.2018 Për plotësim ndryshimin e Rregullores nr.12-320-19338 për kushtet, kriteret dhe procedurat e ndarjes së subvencioneve, pastaj Buxheti i miratuar nga Kuvendi i Komunës së Drenasit për vitin 2020. Me propozim të Drejtorisë për Kulturë, Rini dhe Sport, Kryetari i Komunës paraqet këtë:

## PROPOZIM VENDIM PËR FINANCIMIN E PROJEKTIT

### Neni 1.

Me këtë propozim vendim, kërkohet mbështetja financiare për projektin e KF „Drenasi”. Lidhur me mbulimin e shpenzimeve për sezonin pranveror-vjeshtor 2020, anëtare e Ligës së Parë të Kosovës.

### Neni 2.

Projekti i KF „Drenasi”, përkrahet me shumën prej **6,000.00€ (gjashtë mijë euro)**, mjete të cilat do të shfrytëzohen për mbulimin e shpenzimeve të klubit për vitin 2020

### Neni 3.

Financimi-Subvencionimi i projektit do të bëhet nga Buxheti i DRKS-së nga kategoria ekonomike e shpenzimeve, subvencioneve dhe tranferëve, kodi ekonomik 21/611/85001/21200/0000/0820.

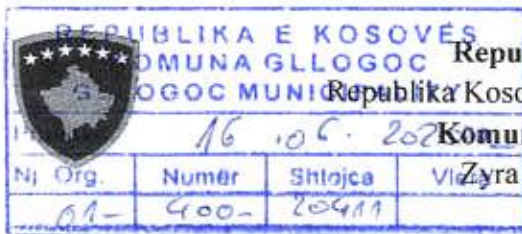
### Neni 4.

Mjetet financiare barten në konton e KF „Drenasi”. Drejtorja për Kulturë, Rini dhe Sport është e obliguar që për shumën e mjeteve për financimin e përmendur në nenin 2 të këtij propozim vendimi të përcjellë implementimin e projektit, duke kërkuar nga KF „Drenasi”, që të bëjë raport tekstual dhe financiar në mënyrë që të njoftoj DKRS-në për mënyrën e shpenzimeve të mjeteve financiare.

### Neni 5.

Ky propozim vendim hyn në fuqi ditën e aprovimit nga ana e Kuvendit të Komunës së Drenasit dhe vlerësimi të ligjshmërisë nga ana e MAPL-së, për zbatimin e tij do të kujdeset: Kryetari i Komunës, Drejtorja për Buxhet dhe Financa dhe Drejtorja për Kulturë, Rini dhe Sport.

  
KRYETARI I KOMUNËS  
  
Ramiz Dladrovci



Republika e Kosovës

Republika Kosovo-Republic of Kosovo

Komuna e Drenasit

Zyra e Kryetarit



Në vështrim të nenit 58, paragrafi 1, nën-paragrafi h të Ligjit Vetëqeverisjes Lokale nr.03/L-040, nenit 34.6 të Statutit të Komunës së Drenasit, Rregullores 12 nr.320-19332 për kushtet, kriteret dhe procedurat e ndarjes së subvencioneve, rregullores MF-NR 04/2017 Mbi Kriteret, Standardet dhe Procedurat e Financimit Publik të OJQ-ve, vendimit me nr.12.nr.400-37743 të datës 03.07.2018 Për plotësim ndryshimin e Rregullores nr.12-320-19338 për kushtet, kriteret dhe procedurat e ndarjes së subvencioneve, pastaj Buxheti i miratuar nga Kuvendi i Komunës së Drenasit për vitin 2020. Me propozim të Drejtorisë për Kulturë, Rini dhe Sport, Kryetari i Komunës paraqet këtë:

## PROPOZIM VENDIM PËR FINANCIMIN E PROJEKTIT

### Neni 1.

Me këtë propozim vendim, kërkohet mbështetja financiare për projektin e KV „Feronikeli”. Lidhur me mbulimin e shpenzimeve për sezonin pranveror-vjeshtor 2020, anëtar i Superligës së Kosovës.

### Neni 2.

Projekti i KV „Feronikeli”, përkrahët me shumën prej **2,000.00€ (dy mijë euro)**, mjete të cilat do të shfrytëzohen për mbulimin e shpenzimeve të klubit për vitin 2020.

### Neni 3.

Financimi-Subvencionimi i projektit do të bëhet nga Buxheti i DRKS-së nga kategoria ekonomike e shpenzimeve, subvencioneve dhe transfereve, kodë ekonomik 21/611/85001/21200/0000/0820.

### Neni 4.

Mjetet financiare barten në konton e KV „Feronikeli”. Drejtorja për Kulturë, Rini dhe Sport është e obliguar që për shumën e mjeteve për financimin e përmendur në nenin 2 të këtij propozim vendimi të përcjellë implementimin e projektit, duke kërkuar nga KV „Feronikeli”, që të bëjë raport tekstual dhe financiar në mënyrë që të njoftoj DKRS-në për mënyrën e shpenzimeve të mjeteve financiare.

### Neni 5.

Ky propozim vendim hyn në fuqi ditën e aprovimit nga ana e Kuvendit të Komunës së Drenasit dhe vlerësimi të ligjshmërisë nga ana e MAPL-së, për zbatimin e tij do të kujdeset: Kryetari i Komunës, Drejtorja për Buxhet dhe Financa dhe Drejtorja për Kulturë, Rini dhe Sport.



KRYETARI I KOMUNËS

Ramiz Lladrovci

REPUBLICA E KOSOVES KOMUNA GLOGOC GLOGOC MUNICIPALITY			
Pranuar	18.06	2020	
Nj. Org.	Numër.	Shtojca	Vlera
01-	400-	20420	



Republika e Kosovës  
Republika Kosova-Republic of Kosovo  
Komuna e Drenasit  
Zyra e Kryetarit



Në vështrim të nenit 58, paragrafi 1, nën-paragrafi h të Ligjit Vetëqeverisjes Lokale nr.03/L-040, nenit 34.6 të Statutit të Komunës së Drenasit, Rregullores 12 nr.320-19332 për kushtet, kriteret dhe procedurat e ndarjes së subvencioneve, rregullores MF-NR 04/2017 Mbi Kriteret, Standardet dhe Procedurat e Financimit Publik të OJQ-ve, vendimit me nr.12.nr.400-37743 të datës 03.07.2018 Për plotësim ndryshimin e Rregullores nr.12-320-19338 për kushtet, kriteret dhe procedurat e ndarjes së subvencioneve, pastaj Buxheti i miratuar nga Kuvendi i Komunës së Drenasit për vitin 2020. Me propozim të Drejtorisë për Kulturë, Rini dhe Sport, Kryetari i Komunës para Kuvendit paraqet këtë:

### PROPOZIM VENDIM PËR FINANCIMIN E PROJEKTIT

#### Neni 1.

Me këtë propozim vendim, kërkohet mbështetja financiare për projektin e KH „Drenica”(M). Lidhur me mbulimin e shpenzimeve për sezonin pranveror-vjeshtor 2020, anëtare e Superligës së Kosovës.

#### Neni 2.

Projekti i KH„Drenica”, (M) përkrahet me shumën prej **8,000.00€ (tetë mijë euro)**, mjete të cilat do të shfrytëzohen për mbulimin e shpenzimeve të klubit për vitin 2020.

#### Neni 3.

Financimi-Subvencionimi i projektit do të bëhet nga Buxheti i DRKS-së nga kategoria ekonomike e shpenzimeve, subvencioneve dhe transfereve , kodi ekonomik 21/611/85001/21200/0000/0820.

#### Neni 4.

Mjetet financiare barten në konton e KH „Drenica” (M). Drejtorja për Kulturë, Rini dhe Sport është e obliguar që për shumën e mjeteve për financimin e përmendur në nenin 2.të këtij propozim vendimi të përcjellë implementimin e projektit, duke kërkuar nga KH „Drenica” (M), që të bëjë raport tekstual dhe financiar në mënyrë që të njoftoj DKRS-në për mënyrën e shpenzimeve të mjeteve financiare.

#### Neni 5.

Ky propozim vendim hyn në fuqi ditën e aprovimit nga ana e Kuvendit të Komunës së Drenasit dhe vlerësimin të ligjshmërisë nga ana e MAPL-së, për zbatimin e tij do të kujdeset: Kryetari i Komunës, Drejtorja për Buxhet dhe Financa dhe Drejtorja për Kulturë, Rini dhe Sport.



KRYETARI I KOMUNËS

Ramiz Lladrovci

 REPUBLIKA E KOSOVË KOMUNA GLOGOC GLOGOC MUNICIPALITY			
Pranuar		16.06	2020
Nj. Org.	Numër	Shtojca	Vlera
01-	400	20409	

Republika e Kosovës  
 Republica Kosova-Republic of Kosovo  
 Komuna e Drenasit  
 Zyra e Kryetarit



Në vështrim të nenit 58, paragrafi 1, nën-paragrafi h të Ligjit Vetëqeverisjes Lokale nr.03/L-040, nenit 34.6 të Statutit të Komunës së Drenasit, Rregullores 12 nr.320-19332 për kushtet, kriteret dhe procedurat e ndarjes së subvencioneve, rregullores MF-NR 04/2017 Mbi Kriteret, Standardet dhe Procedurat e Financimit Publik të OJQ-ve, vendimit me nr12.nr.400-37743 të datës 03.07.2018 Për plotësim ndryshimin e Rregullores nr12-320-19338 për kushtet, kriteret dhe procedurat e ndarjes së subvencioneve, pastaj Buxheti i miratuar nga Kuvendi i Komunës së Drenasit për vitin 2020. Me propozim të Drejtorisë për Kulturë, Rini dhe Sport, Kryetari i Komunës para Kuvendit paraqet këtë:

### PROPOZIM VENDIM PËR FINANCIMIN E PROJEKTIT

#### Neni 1.

Me këtë propozim vendim, kërkohet mbështetja financiare për projektin e KF „Feronikeli”. Lidhur me mbulimin e shpenzimeve për sezonin pranveror-vjeshtor 2020, anëtar i Superligës së Kosovës.

#### Neni 2.

Projekti i KF „Feronikeli”, përkrahet me shumën prej **40,000.00€ (katërdhjetë mijë euro)**, mjete të cilat do të shfrytëzohen për mbulimin e shpenzimeve të klubit për vitin 2020.

#### Neni 3.

Financimi-Subvencionimi i projektit do të bëhet nga Buxheti i DRKS-së nga kategoria ekonomike e shpenzimeve, subvencioneve dhe transfereve, kodi ekonomik 21/611/85001/21200/0000/0820.

#### Neni 4.

Mjetet financiare barten në konton e KF „Feronikeli”. Drejtoria për Kulturë, Rini dhe Sport është e obliguar që për shumën e mjeteve për financimin e përmendur në nenin 2 të këtij propozim vendimi të përcjellë implementimin e projektit, duke kërkuar nga KF „Feronikeli”, që të bëjë raport tekstual dhe financiar në mënyrë që të njoftoj DKRS-në për mënyrën e shpenzimeve të mjeteve financiare.

#### Neni 5.

Ky propozim vendim hyn në fuqi ditën e aprovimit nga ana e Kuvendit të Komunës së Drenasit dhe vlerësimin të ligjshmërisë nga ana e MAPL-së, për zbatimin e tij do të kujdeset: Kryetari i Komunës, Drejtoria për Buxhet dhe Financa dhe Drejtoria për Kulturë, Rini dhe Sport.



KRYETARI I KOMUNËS

Ramiz Lladrovci

 REPUBLIKA E KOSOVËS KOMUNA E DRENASIT REPUBLIC OF KOSOVO MUNICIPALITY			
Titulli: 16.06 2020 Zyra e Kryetarit			
Nj. Org.	Numër	Shtojca	Vlera
01-	400-	20412	

Republika e Kosovës  
 Republika Kosova-Republic of Kosovo  
 Komuna e Drenasit  
 Zyra e Kryetarit



Në vështrim të nenit 58, paragrafi 1, nën-paragrafi h të Ligjit Vetëqeverisjes Lokale nr.03/L-040, nenit 34.6 të Statutit të Komunës së Drenasit, Rregullores 12 nr.320-19332 për kushtet, kriteret dhe procedurat e ndarjes së subvencioneve, rregullores MF-NR 04/2017 Mbi Kriteret, Standardet dhe Procedurat e Financimit Publik të OJQ-ve, vendimit me nr.12.nr.400-37743 të datës 03.07.2018 Për plotësim ndryshimin e Rregullores nr.12-320-19338 për kushtet, kriteret dhe procedurat e ndarjes së subvencioneve, pastaj Buxheti i miratuar nga Kuvendi i Komunës së Drenasit për vitin 2020. Me propozim të Drejtorisë për Kulturë, Rini dhe Sport, Kryetari i Komunës paraqet këtë:

### PROPOZIM VENDIM PËR FINANCIMIN E PROJEKTIT

#### Neni 1.

Me këtë propozim vendim, kërkohet mbështetja financiare për projektin SHKA „Shote Galica”. Lidhur me mbulimin e shpenzimeve për zhvillimin e aktivitetit për vitin 2020.

#### Neni 2.

Projekti i SHKA „Shote Galica” përkrahët me shumën prej **2,000.00€ (dy mijë euro)**, mjete të cilat do të shfrytëzohen për mbulimin e shpenzimeve të Shoqëris Kulturore Artistike për vitin 2020.

#### Neni 3.

Financimi-Subvencionimi i projektit do të bëhet nga Buxheti i DRKS-së nga kategoria ekonomike e shpenzimeve, subvencioneve dhe tranfereve, kodi ekonomik 21/611/85001/200/0000/0820

#### Neni 4.

Mjetet financiare barten në konton e SHKA „Shote Galica”. Drejtorja për Kulturë, Rini dhe Sport është e obliguar që për shumën e mjeteve për financimin e përmendur në nenin 2 të këtij propozim vendimi të përcjellë implementimin e projektit, duke kërkuar nga SHKA „Shote Galica”, që të bëjë raport tekstual dhe financiar në mënyrë që të njoftoj DKRS-në për mënyrën e shpenzimeve të mjeteve financiare.

#### Neni 5.

Ky propozim vendim hyn në fuqi ditën e aprovimit nga ana e Kuvendit të Komunës së Drenasit dhe vlerësimit të ligjshmërisë nga ana e MAPL-së, për zbatimin e tij do të kujdeset: Kryetari i Komunës, Drejtorja për Buxhet dhe Financa dhe Drejtorja për Kulturë, Rini dhe Sport.


**KRYETAR I KOMUNËS**  
  
**Ramiz Lladrovci**



Republika e Kosovës  
Republika Kosova - Republic of Kosovo



REPUBLIKA E KOSOVES			
KOMUNA GLLOGOC			
GLLOGOC MUNICIPALITY			
Data: 16.06 2020			
Nj. Org.	Numër	Shtojca	Vlera
01	400	204	17

Komuna e Drenasit  
Zyra e Kryetarit

Në vështrim të nenit 58, paragrafi 1, nën-paragrafi h të Ligjit Vetëqeverisjes Lokale nr.03/L-040, nenit 34.6 të Statutit të Komunës së Drenasit, Rregullores 12 nr.320-19332 për kushtet, kriteret dhe procedurat e ndarjes së subvencioneve, rregullores MF-NR 04/2017 Mbi Kriteret, Standardet dhe Procedurat e Financimit Publik të OJQ-ve, vendimit me nr.12.nr.400-37743 të datës 03.07.2018 Për plotësim ndryshimin e Rregullores nr.12-320-19338 për kushtet, kriteret dhe procedurat e ndarjes së subvencioneve, pastaj Buxheti i miratuar nga Kuvendi i Komunës së Drenasit për vitin 2020. Me propozim të Drejtorisë për Kulturë, Rinë dhe Sport, Kryetari i Komunës para Kuvendit paraqet këtë:

### PROPOZIM VENDIM PËR FINANCIMIN E PROJEKTIT

#### Neni 1.

Me këtë propozim vendim, kërkohet mbështetja financiare për projektin OJQ „Shqipet e Drenicës”. Lidhur me mbulimin e shpenzimeve për zhvillimin e aktivitetit për vitin 2020.

#### Neni 2.

Projekti i OJQ „Shqipet e Drenicës”, përkrahet me shumën prej **2,500.00€ (dy mijë e pesëqind euro)**, mjete të cilat do të shfrytëzohen për mbulimin e shpenzimeve të OJQ-së për vitin 2020.

#### Neni 3.

Financimi-Subvencionimi i projektit do të bëhet nga Buxheti i DRKS-së nga kategoria ekonomike e shpenzimeve, subvencioneve dhe transfereve, kodi ekonomik 21/611/85001/200/0000/0820

#### Neni 4.

Mjetet financiare barten në konton e OJQ „Shqipet e Drenicës”. Drejtoria për Kulturë, Rinë dhe Sport është e obliguar që për shumën e mjeteve për financimin e përmendur në nenin 2 të këtij propozim vendimi të përcjellë implementimin e projektit, duke kërkuar nga OJQ „Shqipet e Drenicës”, që të bëjë raport tekstual dhe financiar në mënyrë që të njoftoj DKRS-në për mënyrën e shpenzimeve të mjeteve financiare.

#### Neni 5.

Ky propozim vendim hyn në fuqi ditën e aprovimit nga ana e Kuvendit të Komunës së Drenasit dhe vlerësimi të ligjshmërisë nga ana e MAPL-së, për zbatimin e tij do të kujdeset: Kryetari i Komunës, Drejtoria për Buxhet dhe Financa dhe Drejtoria për Kulturë, Rinë dhe Sport.



KRYETARI I KOMUNËS

Ramiz Lladrovci

REPUBLIKA E KOSOVES KOMUNA GLOGOC GLOGOC MUNICIPALITY			
Pranuar		16.06	2020
Nj. Org.	Numër	Shtojca	Vlera
01	400	20423	



Republika e Kosovës  
Republika Kosova-Republic of Kosovo  
Komuna e Drenasit  
Zyra e Kryetarit



Në vështrim të nenit 58, paragrafi 1, nën-paragrafi h të Ligjit Vetëqeverisjes Lokale nr.03/L-040, nenit 34.6 të Statutit të Komunës së Drenasit, Rregullores 12 nr.320-19332 për kushtet, kriteret dhe procedurat e ndarjes së subvencioneve, rregullores MF-NR 04/2017 Mbi Kriteret, Standardet dhe Procedurat e Financimit Publik të OJQ-ve, vendimit me nr.12.nr.400-37743 të datës 03.07.2018 Për plotësim ndryshimin e Rregullores nr.12-320-19338 për kushtet, kriteret dhe procedurat e ndarjes së subvencioneve, pastaj Buxheti i miratuar nga Kuvendi i Komunës së Drenasit për vitin 2020. Me propozim të Drejtorisë për Kulturë, Rini dhe Sport, Kryetari i Komunës para Kuvendit paraqet këtë:

### PROPOZIM VENDIM PËR FINANCIMIN E PROJEKTIT

#### Neni 1.

Me këtë propozim vendim, kërkohet mbështetja financiare për projektin e Këshillit të Veprimit Rinor Lokal (KVRL) – Drenas, lidhur me mbulimin e shpenzimeve për zhvillimin e aktiviteteve për vitin 2020.

#### Neni 2.

Projekti i Këshillit të Veprimit Rinor Lokal (KVRL) – Drenas, përkrahet me shumën prej **3,000.00€ (tre mijë euro)**, mjete të cilat do të shfrytëzohen për mbulimin e shpenzimeve për vitin 2020.

#### Neni 3.

Financimi-Subvencionimi i projektit do të bëhet nga Buxheti i DRKS-së nga kategoria ekonomike e shpenzimeve, subvencioneve dhe tranfereve, kodi ekonomik 21/611/85001/200/0000/0820

#### Neni 4.

Mjetet financiare barten në konton e Këshillit të Veprimit Rinor Lokal (KVRL)-Drenas. Drejtoria për Kulturë, Rini dhe Sport është e obliguar që për shumën e mjeteve për financimin e përmendur në nenin 2 të këtij propozim vendimi të përcjellë implementimin e projektit, duke kërkuar nga Këshilli i Veprimit Rinor Lokal (KVRL) – Drenas, që të bëjë raport tekstual dhe financiar në mënyrë që të njoftoj DKRS-në për mënyrën e shpenzimeve të mjeteve financiare.

#### Neni 5.

Ky propozim vendim hyn në fuqi ditën e aprovimit nga ana e Kuvendit të Komunës së Drenasit dhe vlerësimin të ligjshmërisë nga ana e MAPL-së, për zbatimin e tij do të kujdeset: Kryetari i Komunës, Drejtoria për Buxhet dhe Financa dhe Drejtoria për Kulturë, Rini dhe Sport.



KRYETARI I KOMUNËS

Ramiz Lladrovci



Republika e Kosovës  
Republika Kosova-Republic of Kosovo  
Komuna e Drenasit  
Zyra e Kryetarit



01 Nr - 462/01-20458 dt. 16/06/2020

DATE/A:	16.06.2020
PËR/ZA/TO:	Asamblistët e Kuvendit të Komunës së Drenasit
NGA/OD/FROM:	Ramiz Lladrovci, Kryetar i Komunës së Drenasit;
TEMA/SUBJEKAT/SUBJECT:	Njoftim rreth përfundimit të kontratës së shfrytëzuesit të pronës së paluajtshme të Komunës së Drenasit!



Të nderuar anëtarë të Kuvendit të Komunës së Drenasit,

Duke pasur për bazë Ligjin Nr. 06/L-092 për Dhënien në Shfrytëzim dhe Këmbimin e Pronës së Paluajtshme të Komunës, respektivisht nenin 23 paragrafin 1 dhe 2, ju njoftoj si në vijim:

Komuna e Drenasit gjatë viteve paraprake ka lidhur disa kontrata për dhënien në shfrytëzim të pronës së paluajtshme të Komunës, të cilave kontrata ju ka skaduar afati i shfrytëzimit, andaj ashtu siç me obligon legjislacioni në fuqi po ju njoftoj me ato prona:

Kontrata e lidhur me datë 13/05/2010, me nr.465-1036, me sipërfaqe 0.10.00 ha, e cila është pjesë e ngastrës nr.1/8, në Zonën Kadastrale në Komoran.

Shfrytëzues i përkohshëm (10 vite) ka qenë N.SH "EURO-B-LAB" me Sala Shala-Gjoshi nga fshati Sankoc.

Duke mos pasur asnjë mundësi të vazhimit të tyre, sepse një gjë të tillë e ndalon neni 23 paragrafi 1 i Ligjit Nr.06/L-092 për Dhënien në Shfrytëzim dhe Këmbimin e Pronës së Paluajtshme të Komunës, i cili thotë: Pas përfundimit të afatit të përcaktuar në kontratën për dhënien në shfrytëzim të pronës së paluajtshme të komunës, prona i kthehet komunës, në këtë formë duke mos lejuar asnjë vazhdim të asnjë kontrate, pa marr parasysh investimet e bëra nga personat që e kanë pasur në shfrytëzim pronën e paluajtshme komunale.

Sa për informacionin tuaj, në lidhje me këtë çështje i kemi shkruar edhe Ministrinë së Administrimit të Pushtetit Lokal, ku i kemi kërkuar sqarime se si të veprojmë, e njëjta është përgjigjur se të gjitha pronat e dhëna në shfrytëzim pas përfundimit të afatit të përcaktuar në kontratë i kthehen komunës.

Andaj, prona e lartcekura, edhe në bazë të listës së veçantë, ashtu siç e parasheh neni 13 paragrafi 1 i Ligjit Nr. 06/L-092 për Dhënien në Shfrytëzim dhe Këmbimin e Pronës së Paluajtshme të Komunës, nuk është paraparë që të ipet në shfrytëzim për këtë vit, po ashtu kjo parcelë do të vlerësohet nga ana e Komunës së Drenasit, se e njëjta a do të ipet në shfrytëzim apo do të shfrytëzohet për interesat e Komunës së Drenasit, gjithnjë në përputhje me planin zhvillimor ekonomik të Komunës sonë.

- Bashkangjitur gjeni kërkesën nga Komuna e Drenasit, si dhe përgjigjen e MAPL-së Nr.463-32, të datës 10.01.2020.

R. 21

**From:** Flamur Curri  
**Sent:** 11 December 2019 10:10  
**To:** Besim Murtezani; Xhevat Tafa  
**Cc:** Ramiz Lladrovci; Rozafa Ukimeraj; Nazmi Hasi  
**Subject:** Kërkesë nga Komuna e Drenasit!

Të nderuar,

Po ju shkruaj në lidhje me Ligjin Nr.06/L-092 për Dhënien në Shfrytëzim dhe Këmbimin e Pronës së Paluajtshme Komunale, i cili ka hyrë në fuqi në Mars të vitit 2019, e gjithë kjo duke pasur parasysh që çdo veprim nga ana e Institucioneve Lokale do të këtë për bazë vlerësimin e ligjshmërisë nga ana juaj, respektivisht MAPL-së, në lidhje me këtë çështje.

Komuna e Drenasit, nder vite ka dhëne në shfrytëzim disa prona të paluajtshme, disa prej të cilave në shfrytëzim afatshkurtër e disa në shfrytëzim afatgjatë.

Kohet e fundit kemi shumë kërkesa për vazhdimin e kontratave nga ana e shfrytëzuesve të pronave të paluajtshme, të cilat i kanë pasur në shfrytëzim afatshkurtër, e të cilëve ju ka skaduar afati i shfrytëzimit, gjithnjë të njëjtit duke u bazuar në kontratat e nënshkruara me Zyrtarin Kryesor Administrativ, në të cilat kontrata është lenë edhe mundësia e vazhdimit të tyre. Problemi shfaqet kur kemi parasysh paragrafin 1 të nenit 23 të Ligjit Nr.06/L-092 për Dhënien në Shfrytëzim dhe Këmbimin e Pronës së Paluajtshme Komunale, i cili thotë: Pas përfundimit të afatit të përcaktuar në kontratën për dhënien në shfrytëzim të pronës së paluajtshme të komunës, prona i kthehet komunës.

Me mirëkuptim kërkojmë nga ana juaj, nëse është e mundshme ndonjë mundësi e vazhdimit të atyre kontratave, (gjithnjë duke u vazhduar prona e dhëne në shfrytëzim përmes Kuvendit) të cilat jo vetëm i kanë përmbushur obligimet kontraktuale por edhe të njëjtat i kanë tejkaluar, p.sh. kemi biznese të cilat e kanë dyfishuar apo trefishuar investimin për të cilin janë zotuar, si dhe e kanë trefishuar numrin e punëtoreve.

Andaj, nëse do të kishim ndonjë alternativ nga ana juaj, duke u bazuar në praktikat e ndryshme, do të ishte e mirëseardhur nga ana jonë, në të kundërtën do të ndodhemi në situata tepër të pa lakmueshme, duke dëmtuar jashtëzakonisht shumë biznese, të cilët e kanë në shfrytëzim afatshkurtër Pronën Komunale në Komunën e Drenasit, e të cilët kanë bërë investime të mëdha.

Paraprkisht ju falënderoj për gatishmërinë dhe bashkëpunimin tuaj!

Me respekt,  
Flamur Curri  
Shef i Kabinetit të Kryetarit  
Komuna e Drenasit  
Tel; 03820040582  
Mob; +38349977877  
Emali; [flamur.curri@rks-gov.net](mailto:flamur.curri@rks-gov.net)



**Republika e Kosovës**  
**Republika Kosova-Republic of Kosovo**  
**Qeveria - Vlada - Government**  
*Ministria e Administrimit të Pushtetit Lokal*  
*Ministarstvo Administracije Lokalne Samouprave*  
*Ministry of Local Government Administration*

Datë: 27.12.2019

**Për:** Flamur Curri, Shef i Kabinetit të Kryetarit, Komuna e Glllogocit

**Lënda:** Përgjigje në kërkesë

I nderuar,

Ministria e Administrimit të Pushtetit Lokal, ka pranuar një kërkesë nga ju, lidhur me vazhdimin e kontratave nga ana e shfrytëzuesve të pronave të paluajtshme të cilat i kanë pasur në shfrytëzim afatshkurtër.

Ministria e Administrimit të Pushtetit Lokal, në përputhje me mandatin e përcaktuar me Ligjin Nr. 03/L-040 për Vetëqeverisje Lokale dhe Rregulloren Nr. 02/2011 për Fushat e Përgjegjësisë Administrative të Zyrës së Kryeministrit dhe Ministrive shtojca XII, duke u bazuar në vlerësimin e ligjshmërisë sqaron se:

- MAPL, sqaron se Ligji Nr.06/L-092 për Dhënien në Shfrytëzim dhe Këmbimin e Pronës së Paluajtshme Komunale se pas përfundimit të afatit të përcaktuar në kontratën për dhënien në shfrytëzim të pronës së paluajtshme të komunës, prona i kthehet komunës;
- Kryetari i Komunës, obligohet që ta njoftoj Kuvendin e Komunës pas përfundimit të kontratave të dhënies në shfrytëzim të pronës së paluajtshme të komunës, duke përshkruar gjendjen aktuale të pronës, si dhe të jap propozimet për destinimin e saj në të ardhmen.

MAPL, është e gatshme të ofrojë përkrahje dhe ndihmën e nevojshme, për zbatimin e plotë të obligimeve që dalin nga legjislacioni i zbatueshëm për vetëqeverisje lokale në Republikën e Kosovës.

Me respekt,

**Adrijana Hodžić,**  
Ministër e MAPL-së

**Kopje:** Ramiz Lladrovci, Kryetar i Komunës së Glllogocit  
Labinot Halilaj, Kryesues i Kuvendit të Komunës së Glllogocit  
Rozafa Ukimeraj, Sekretare e Përgjithshme e MAPL-së  
Arkivit të MAPL-së



Republika e Kosovës  
Republika Kosova-Republic of Kosovo  
Komuna Glllogoc  
Zyra e Kryetarit



01-Nr. 400/01-20472 dt. 16/06/2020

Në bazë të nenit 58 pika (h) të Ligjit Nr.03/L-040 për Vetëqeverisjen Lokale të Republikës së Kosovës, nenit 10 paragrafi 2.2 të Ligjit Nr.04/L-174 për Planifikimin Hapësinor, Vendimit për dhënien e Pëlqimit për Miratimin e Planit Zhvillimor Komunal të Glllogocit 2020-2028 nga Departamenti për Planifikim Hapësinor, Ndërtim dhe Banim, Ministria e Ekonomisë dhe Ambientit, të inicuar dhe hartuar nga Komuna e Glllogocit. Kryetari i Komunës i propozon Kuvendit të Komunës, të miratoj këtë:

**PROPOZIM VENDIM  
PËR MIRATIMIN E PLANIT ZHVILLIMOR KOMUNAL TË GLLOGOCIT 2020-2028**

Neni 1

Kuvendi i Komunës së Glllogocit të miratoj propozim vendimin për miratimin e Planit Zhvillimor Komunal të Glllogocit për periudhën 2020-2028.

Neni 2

Pjesë përbërese e këtij propozim vendimi është Plani Zhvillimor Komunal i Glllogocit për periudhën 2020-2028.

Neni 3

Hartimi i Planit Zhvillimor Komunal të Glllogocit 2020-2028 është bërë nga Drejtoria për Planifikim Urban dhe Mbrojtje të Mjedisit në konsulencë me GIZ-in (Shoqëria Gjermane për bashkëpunim ndërkombëtar), Plan A Consulting, sipas procedurave të parapara ligjore.

Neni 4

Për zbatimin e Planit Zhvillimor Komunal të Glllogocit për periudhën 2020-2028, përgjegjëse është Drejtoria për Planifikim Urban dhe Mbrojtje të Mjedisit e Komunës së Glllogocit.

R. LI

## Neni 5

Dokumenti i planifikimit hapësinor sipas nenit 1 të këtij propozim vendimi duhet të jetë në gjuhë zyrtare dhe së paku në 3 (kopje) të shtypura e të vulosura dhe 3 kopje digjitale.

## Neni 6

Ky vendim hyn në fuqi pas miratimit nga ana e Kuvendit të Komunës së Glllogocit dhe vlerësimit të ligjshmërisë nga ana e MAPL-së dhe pas publikimit në Ueb faqen zyrtare të Komunës.

  
Kryetari i Komunës  
Ramiz Madrovci

## ARSYETIM

Bazuar në obligimet ligjore që përcaktohen në Ligjin Nr.04/L-174 për Planifikimin Hapësinor, Komuna e Glllogocit ka filluar me procesin e hartimit të Planit Zhvillimor të Komunës.

Procesi i hartimit të PZHK-së ka filluar me vendimin për hartimin e PZHK-së marrë nga Kuvendi i Komunës së Glllogocit me datë 31.01.2018, në të cilën bartës i procesit të hartimit të PZHK-së është përcaktuar Drejtoria për Planifikim Urban dhe Mbrojtje të Mjedisit.

Për të udhëhequr procesin e planifikimit në mënyrë sa më gjithëpërfshirëse, komuna ka themeluar dy mekanizma:

- Ekipin Komunal për Planifikim (EKP) - të përbërë nga të gjitha drejtoritë e komunës së Glllogocit (Drenasit). Ekipi Komunal i Planifikimit ka shërbyer si platformë për të mbledhë informata nga të gjitha drejtoritë dhe kompanitë publike në komunë, si dhe për të dhënë kontribut në përmbajtjen e PZHK-së në të gjitha fazat e hartimit të tij. Për më shumë EKP ka shërbyer për të harmonizuar kërkesat dhe projektet të të gjithë sektorëve në komunë.
- Ekipin Këshillues të Komunitetit (EKK) – të përbërë nga të gjitha komunitetet në komunën e Glllogocit (Drenasit). Anëtarët e EKK-së janë përfaqësues të shoqërisë civile, të rinjëve, grave, të moshuarve, personave më aftësi të veçanta, bizneseve, komuniteteve fetare dhe kryetarë të bashkësive lokale. EKK ka shërbyer si urë lidhëse në mes të komunës dhe qytetarëve të komunës. Detyrë primare e EKK-së ka qenë komunikimi me qytetarë rreth përmbajtjes së PZHK-së në faza të ndryshme të hartimit.

Procesi i hartimit të PZHK-së ka kaluar në katër faza kryesore siç janë: profili, vlerësimi i gjendjes ekzistuese, koncepti i zhvillimit hapësinor, dhe prioritetet strategjike me planin e veprimit. Të gjitha fazat janë përcjellur me pjesëmarrje aktive të qytetarëve dhe akterëve tjerë relevant dhe me mbajtjen e punëtorive për hartimin e Planit Zhvillimor Komunal 2020-2028.

Për të vazhduar me procedura të mëtutjeshme për miratimin e Planit Zhvillimor Komunal për periudhën kohore 2020-2028, bazuar dhe në nenin 11 paragrafi 1 nënparagrafi 1.12 dhe nenit 20 të Ligjit Nr.04/l-174 për Planifikimin Hapësinor dhe Udhëzimit Administrativ të MMPH-së Nr.05/2014 për pjesëmarrjen e publikut në Planifikimin Hapësinor, neni 4 paragrafi 3 pika 3.1, neni 7 paragrafi 2 dhe 3, nenit 8, 10, 12, është miratuar vendimi për shpalljen në shqyrtimin publik të Projekt-Planit Zhvillimor Komunal të Glllogocit 2020-2028.

Pas miratimit të vendimit për shpalljen në shqyrtim publik të Projekt-Planit Zhvillimor Komunal të Glllogocit për periudhën 2020-2028, Komuna e Glllogocit ka shpallur njoftimin publik në të cilën janë njoftuar qytetaret se do të bëhet hapja zyrtare e shqyrtimit publik dhe prezantimin publik të Projekt- Planit Zhvillimor Komunal të Glllogocit 2020-2028.

Me datë 05 shkurt 2020, Komuna e Glllogocit ka hapur Shqyrtimin Publik për Projekt Planin Zhvillimor Komunal të Glllogocit 2020-2028, shqyrtimi publik ka zgjatur 30 ditë nga dita e hapjes, në mënyrë që të kontribuohet në dhënien e vërejtjeve, komenteve dhe sugjerimeve në librin e vërejtjeve apo përmes adresës elektronike: pzhkdrenas@gmail.com, po ashtu duke pasur dhe mundësinë për qasje në versionin digjital të dokumentit të PZHK-së në vegzen elektronike <https://kk.rks.gov.net/glllogoc/>.

Pas përfundimit të afatit ligjor për shqyrtim publik të Projekt Planit Zhvillimor Komunal të Glllogocit 2020-2028, Ekipi Komunal për Planifikim (EKP), Ekipi Këshillues i Komunitetit (EKK), ekspertet e kompanisë hartuese të Planit Zhvillimor Komunal të Glllogocit, ekspertet e GIZ-it gjerman, kanë analizuar të gjitha kërkesat vërejtjet, sugjerimet nga ana e qytetarëve dhe në bazë të arsyeshmërisë dhe mbështetjes ligjore janë inkorporuar në Planin Zhvillimor Komunal të Glllogocit për periudhën 2020-2028. Pas inkorporimit të komenteve, vërejtjeve dhe sugjerimeve lidhur me vlerësimin profesional nga ana e Divizionit të Planifikimit Hapësinor, është dorëzuar Kërkesa për miratimin përfundimtar të Projekt- Planit Zhvillimor Komunal të Glllogocit 2020-2028, në Ministrinë e Ekonomisë dhe Ambientit, në të cilën është marr Vendim për dhënien e Pëlqimit për Miratimin e Planit Zhvillimor Komunal të Glllogocit 2020-2028.

Falenderim i veçantë për kontribuesit e hartimit të Planit Zhvillimor Komunal të Glllogocit 2020-2028, Ekipin Komunal për Planifikim, Ekipin Këshillues të Komunitetit, ekspertet e kompanisë hartuese të PZHK-së, ekspertet e GIZ-it gjerman, Ministrinë e Ekonomisë dhe Ambientit, duke i'u ftuar të gjithëve në miratimin e këtij dokumenti të planifikimit hapësinor, i cili përcakton caqet afatgjata të zhvillimit ekonomik, social dhe hapësinor për një periudhë së paku tetë (8) vjeçare.

R. L



REPUBLIKA E KOSOVËS			
KOMUNA GLLOGOC			
GLLOGOC MUNICIPALITY			
Pranuar	16 06	2020	
Ni. Org.	NUMER	Bhirjea	Vlera
01-	03001-	20195	



**Republika e Kosovës**  
**Republika Kosova - Republic of Kosova**  
**KOMUNA DRENAS (GLLOGOC)**  
**Zyra e Kryetarit**

**DRAFT- KORNIZA AFATMESME BUXHETORE KOMUNALE**  
**2021 - 2023**

**Drenas, qershor 2020**

## PËRMBAJTJA

### I. HYRJE

### II. STRATEGJIA ZHVILLIMORE KOMUNALE - DEKLARATA E PRIORITYETEVE AFATMESME

### III. KORNIZA FISKALE

- 3.1 Korniza makroekonomike komunale
- 3.2 Tendenca e të hyrave komunale dhe parashikimet 2021-2023
- 3.3 Plani Komunal i Bashkëfinancimit Sektorial me Ministrinë e Linjës dhe Financimi i Jashtëm
- 3.4 Politikat e reja
- 3.5 Shpenzimet komunale dhe parashikimet 2021-2023
- 3.6. Analiza Gjimore

### IV. KORNIZA E PERFORMANCËS SË SHPENZIMEVE

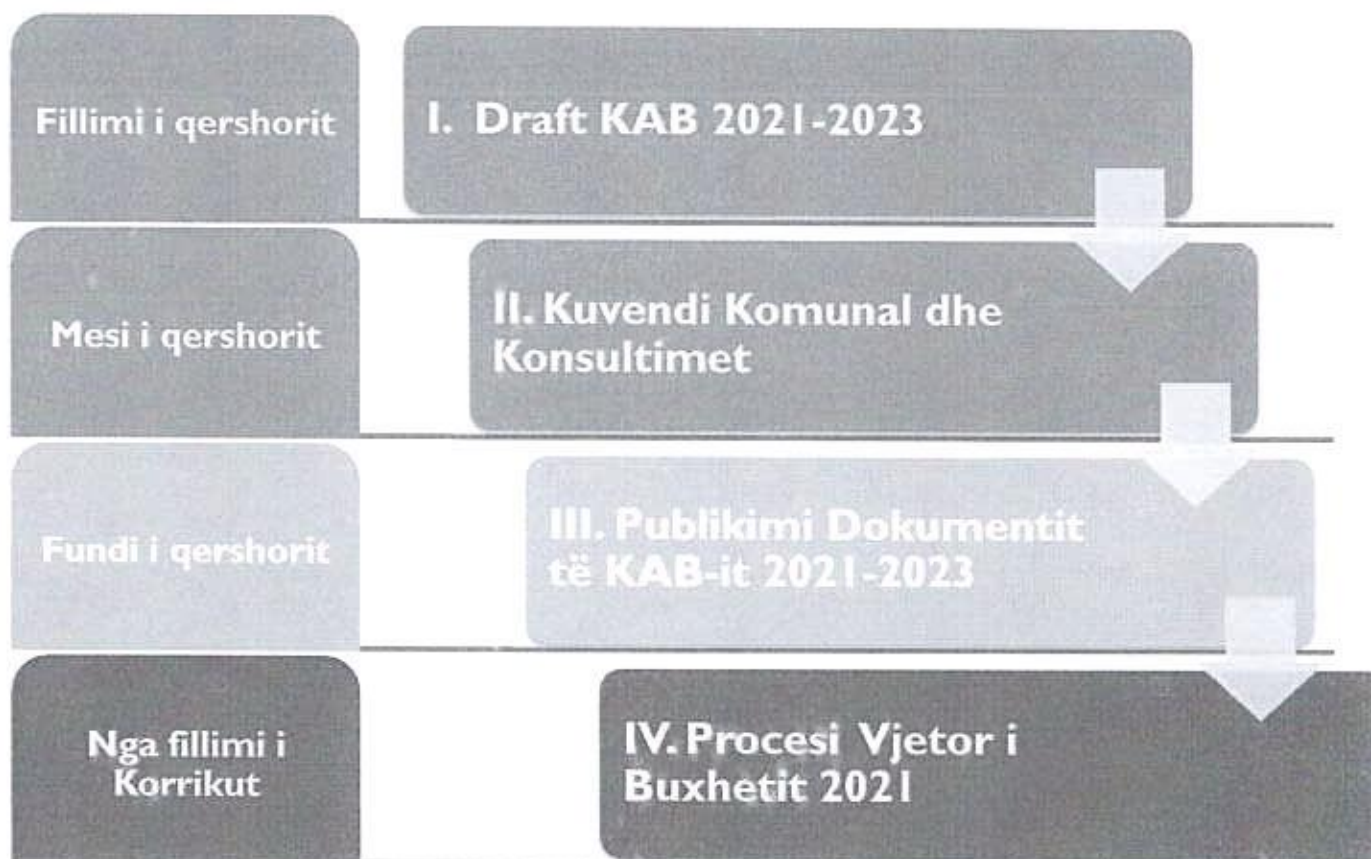
### V. INFORMACIONET SIPAS PROGRAMEVE

#### I. HYRJE

Korniza Afatmesme Buxhetore (KAB-i), që po prezantohet është një dokument i cili miratohet në parim çdo vit nga Asambleja Komunale. Ky material siguron një analizë të hollësishme të shpenzimeve publike dhe përcakton parametrat dhe prioritetet kryesore për zhvillimin e vazhdueshëm të buxhetit vjetor komunal. Gjithashtu, KAB-i, siguron mekanizmat e nevojshëm për t'arritur objektivat prioritare, të identifikuara në dokumentet strategjike të komunës, përmes integritit sa më të mirë në procesin buxhetor.

**Kuadri Ligjor:** Hartimi i Kornizës Afatmesme Buxhetore përbën një detyrim për institucionet buxhetore komunale të kërkuar nga Qarkorja Buxhetore Komunale 2021/01 të lëshuar nga Ministria e Financave dhe Transfereve (MFT-ja) në pajtim me Ligjin për Menaxhimin e Financave Publike dhe Përgjegjësit (LMFPP-it).

Ky dokument do të jetë baza për përcaktimin e sektorëve prioritarë të zhvillimit dhe identifikimin e priorityeteve të shpërndarjes së burimeve komunale për periudhën 2021-2023. Janë katër faza të përmbledhura për zhvillimin e KAB-it Komunal dhe afatet kohore, si në figurën e mëposhtme:



## II. DEKLARATA E PRIORITETEVE AFATMESME 2021-2023 NGA STRATEGJIA ZHILLIMORE KOMUNALE

Komuna e Drenasit gjendet në pjesën qendrore të Kosovës, në një sipërfaqe prej:275.63 km<sup>2</sup>, apo 2.66 përqind e sipërfaqës së territorit të Kosovës. Është njëra nga komunat e mesme të vendit. Pozita gjeografike që ka i mundëson asaj lidhje të mira me qendrat tjera të Kosovës dhe të rajonit. Komuna e Drenasit ka gjithsej 42 vend banime. Sipas rezultateve të regjistrimit të popullsisë të vitit 2011, Komuna ka 58,451 banorë të organizuar në 8,816 ekonomi familjare, ndërsa për vitin 2021 vlerësohet të ketë përafërsisht 62,753 banorë.

Mbi 1800 biznese operojnë brenda territorit të Komunës. Bazuar në të dhënat e Zyrës për Regjistrim të Bizneseve në Komunën e Drenasit, afërsisht gjysma e tyre merren me veprimtari tregtare, 42% në sektorin e shërbimeve, afërsisht 4.0% në prodhimtari, pjesa tjetër në transport.

Administrata e Komunës së Drenasit është e organizuar përreth zyrave qendrore dhe zyrave lokale që ofrojnë shërbime në nivel të komunitetit. Nga të cilat pesë (5) janë të vendosura në fshatra .

Vizioni i mëposhtëm për Komunën i definuar pas konsultimeve me akterët e rëndësishëm të jetës politike ekonomike e sociale në Komunë bazohet edhe në dokumentet afatmesme dhe afatgjata strategjike, që ka zhvilluar komuna siç janë: në Kornizën Afatmesme të Shpenzimeve (KASH-i) 2021-2023 të Qeverisë së Kosovës dhe prioriteteve në bazë të saj, si dhe Qarkoret Buxhetore Komunale 2021 (I) të lëshuar nga Ministria e Financave të Qeverisë së Republikës së Kosovës.

Për tri vitet e ardhshme, vizioni i Komunës së Drenasit është të jetë qendër e zhvillimit të qëndrueshëm ekonomik, me urbanizëm modern dhe shërbime efikase e kualitative, e integruar në proceset rajonale dhe ndërkombëtare, si vijë qendër e kulturës së pasur, arsimit dhe jetës sportive, me shërbime financiare të zhvilluara dhe ofrim të një kualiteti të mirë të jetesës për qytetarët e saj.

Atributet më të rëndësishme të çfarëdo dokumenti të planifikimit strategjik dhe vizionit të definuar janë së pari lehtësia e komunikimit si dhe së dyti llogaridhënia. Me qëllim të përmbushjes së këtyre dy attributev binjake prioritetet strategjike të Komunës në periudhën afatmesme janë grupuar në katër (4) prioritete që do të mundësojnë realizimin e qëllimit të vizionit tonë për Komunën.

Katër nga këto prioritete kanë të bëjnë me realizimin e objektivave jashtë, ndërsa një prej tyre është i brendshëm dhe kontribuon në zhvillimin e shërbimeve më të mira komunale për qytetarët e Komunës së Drenasit:

### **1. FORCIMI I EKONOMISË KOMUNALE ME MUNDËSI PËR TË GJITLË**

Rritja e ekonomisë komunale përmes:

- Përmirësimit të standardeve të arsimit dhe nivelit të arritjes (pajisje shkollore, renovime shkollore dhe përmirësim, bursa për studime, laboratore)
- Mbështetjes direkte të sektorit bujqësor dhe blegtorisë

### **2. PËRMIRËSIMI I SHËNDETËSISË DHE MIRËQENIES SË QYTETARËVE**

Krijimi dhe ndihma për qytetarët për të pasur jetë të shëndetshme dhe aktive në komunitetin e tyre:

- Asistenca sociale për familjet në nevojë, pa të ardhura/të ardhura të ulëta
- Përmirësimi i ofrimit të shërbimeve shëndetësore, ofrimi i shëndetësisë mobile
- Promovimi i projekteve për rini dhe kulturë, dhe ofrimi i terreneve të reja sportive

### **3. PËRMIRËSIMI I AMBIENTIT TË KOMUNËS DHE QËNDRUESHMËRIA E TIJ**

Absorbimi i popullatës në rritje në komunë dhe njëkohësisht mbrojtja e ambientit përmes:

- Përmirësimit dhe rigjenerimit të infrastrukturës rrugore (sinjalizimi horizontal e vertikal, ndriqimi publik dhe numerizimi); transportit; dhe kanalizimit
- Përmirësimit të standardeve ambientale
- Ofrimi i më shumë hapësirave të gjelbëruara

Ndërsa prioriteti i fundit strategjik i Komunës ka të bëjë me efikasitetin e brendshëm të qeverisë komunale dhe përmirësimin e ofrimit të shërbimeve për qytetarët e saj.

#### 4. KRIJIMI I QEVERISË KOMUNALE QË OFRON SHËRBIME EFIKASE DHE QË U PËRGJIGJET KËRKESAVE TË QYTETARËVE

Përmirësimi i shërbimeve komunale karshi qytetarëve duke u fokusuar në qasjen më të afërt dhe të lehtë të tyre në administratë përmes:

- ◆ Ndërtimit dhe rekonstruimit të zyreve komunale (të gjendjes civile) në pika më të afërta të vendbanimeve, më qëllim të ofrimit të shërbimeve.

Katër fushat prioritare të komunës dhe objektivat e saj për periudhën afatmesme 2021-2023 do të shoqërohen me një miks të hyrash dhe shpenzimesh në të pesë kategoritë kryesore ekonomike të shpenzimeve të cilat do të mund të monitorohen dhe raportohen karshi arritjeve.

### III. KORNIZA FISKALE KOMUNALE

3.1 Ndonëse komuna nuk udhëheqë drejtëpërdrejt politikën makroekonomike (kjo është kompetencë e Qeverisë Qendrore) mjedisi i përgjithshëm ekonomik ndikon në pasqyren fiskale komunale dhe si i tillë do të trajtohet si vijon, shih tabelën më poshtë. Korniza Afatmesme Buxhetore e Komunës është në përputhje me kornizën makroekonomike të Kosovës dhe sipas dokumentit, Korniza Afatmesme e Shpenzimeve (KASH) 2021-2023 të përpiluar nga Qeveria e Kosovës.

Komponentet e politikës makroekonomike siç janë Bruto Produkti Vendor, Konsumi dhe demografia duhet konsideruar dhe marrë parasysh Korniza Afatmesme e Shpenzimeve 2021-2023 e Qeverisë së Kosovës bazuar në të dhënat historike si dhe në zhvillimet e fundit ekonomike, nënvizon faktin se do të ketë ecuri pozitive të rritjes ekonomike në vitet e ardhshme, më saktësisht në periudhën 2021 - 2023 parashihet një rritje reale vjetore mesatarisht, viti 2021 prej 6.0% derisa në vitet 2022-2023 prej 3.9% , vlerësime në mesin e institucioneve (MFT, Banka Qendrore e Kosovës, Banka Botërore dhe FMN-ja).

Natyrisht se rritja ekonomike ndryshe përkthehet edhe në krijimin e vendeve të reja të punës dhe zbutjen e papunësisë në Komunë, që në periudhën afatmesme pritet të zbutet, nga niveli i përgjithshëm i papunësisë që llogaritet të jetë i lartë.

Komuna nga ana e saj do të adaptojë legjisllacionin përkatës në funksion të krijimit të ambientit më të mirë për sektorin privat dhe rritjes së të ardhurave të tyre, rrejdhimisht rritjes së të hyrave buxhetore komunale.

Aktualisht financimi komunal përfshinë: 1. Të Hyrat Vetanake dhe 2. Grantet Operative. Komunitat po ashtu janë pranuese të granteve të donatorëve (me mbulim të plotë apo si pjesë të bashkëfinancimeve) si dhe kanë mundësinë e huamarrjës sipas kushteve të përcaktuara me legjisllacionin në fuqi. Komuna e Drenasit në periudhën afatmesme buxhetore 2021-2023 nuk planifikon të marrë hua nga institucione financiare për të financuar projektet e saj, siç e ka lejuar Ligji për Financat Publike dhe Llogaridhënie.

**Tabela 1: Indikatorët ekonomik komunal**

Përshkrimi	2020 (viti i 1)	2021 (viti i 2)	2022 (viti i 3)	2023 (vlerësim)
<b>Indikatorët makroekonomik në Kosovë</b>				
Rritja reale e BPV, në mesin e institucioneve	-3.2%	6.0%	3.9%	3.9%
Proj.BPV-së nominale (mil.€) nga MFT-FMN-mesatarja	6,955€	7,518€	7,936€	8,385€
Projk.Inflacionit në mesin e institucioneve	1.6%	1.9%	1.5%	1.8%
<b>Indikatorët ekonomik komunal</b>				
Popullsia e Komunës	62338	62753	63174	63932
Numri i bizneseve aktive	1628	1828	2038	2245
Numri i nxënësve	12194	12194	11898	11898

Burimi i të dhënave: Korniza Afatmesme e Shpenzimeve- Qeveria e Kosovës, 2021-2023 dhe drejtoratet komunale.

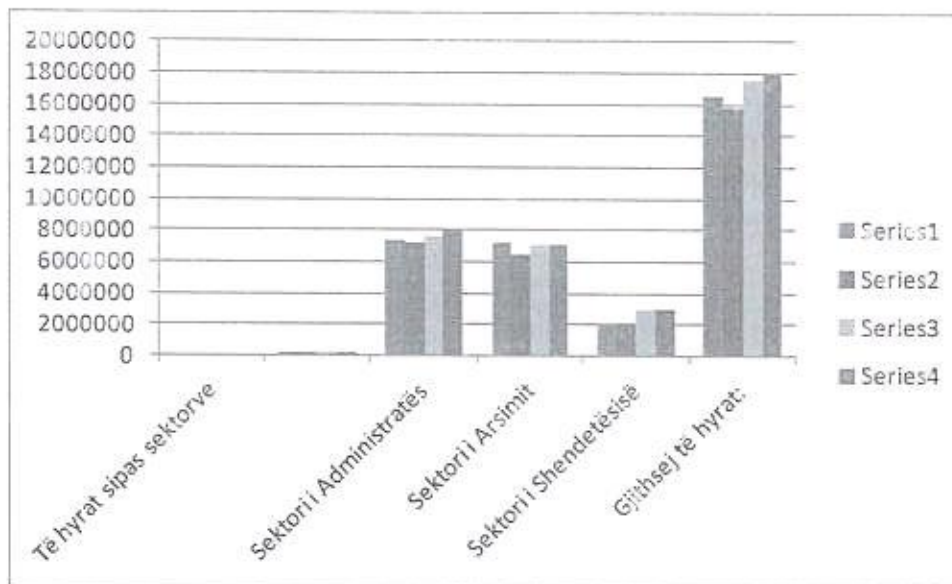
### 3.2. TË HYRAT KOMUNALE DHE PARASHIKIMI AFAT-MESËM 2021-2023

Të hyrat e Komunës së Drenasit nga dy burimet e saj kryesore – grantet qeveritare si dhe të hyrat vetanake komunale kanë shënuar rritje nga viti në vit.

**Tabela 2: Buxheti Total i Komunës në vite , shprehur në Euro:**

Të hyrat sipas sektorve	Aktuali		Projeksioni	
	2020	2021	2022	2023
Spektori i Administratës	7,351,549	7,169,887	7,539,731	7,962,939
Spektori i Arsimit	7,152,418	6,472,573	7,039,890	7,070,544
Spektori i Shendetësisë	1,986,376	2,084,614	2,939,945	2,956,474
<b>Gjithsej të hyrat:</b>	<b>16,490,343</b>	<b>15,727,074</b>	<b>17,519,566</b>	<b>17,989,957</b>

Në bazë të planifikimit të bërë në vitin 2021, të hyrat buxhetore për Komunën si tërësi do të shënojnë rënje graduale. Rënja e të hyrave buxhetore për vitin 2021 do të jetë mesatarisht 4.63% në krahasim me vitin 2020, sipas projeksionit provues (2022-2023) rritja planifikohet të jetë 7.67%. Sipas të dhënave të prezantuara në tabelën, rënja e të hyrave në vitin 2021, kryesisht bazohet në të dhënat e përgjithshme që planifikohet në nivel të Qeverisë nacionale, siç parashihet me KASH-in 2021-2023. Rënja kryesisht është reflektuar në Grantin e Përgjithshëm dhe të Arsimit të Komunës .



Të hyrat vetanake komunale, në anën tjetër, kanë shënuar rritje të lehtë nga viti në vit po ashtu. Kjo rritje kryesisht është koncentruar në të hyrat e vetme tatimore, nga Tatimi në Pronë, ku norma tatimore për vitet 2021-2023 nuk ka rritje në bazë të legjislacionit në fuqi, duke llogaritur gjithçka tjetër njëjtë. Realisht nëse shikojmë planifikimin nga viti 2021 deri në vitin 2023 rritja e të hyrave të planifikuara nga Tatimi në Pronë do të jetë për 11.72%.

#### KALKULIMET E TATIMIT NË PRONË:

- *Vlera e patundshmërisë* – sipas ndarjes së pronave në kategori të zonave
- *Vlera e kalkuluar vjetore*- që duhet të mblidhet sipas vlerësimit të pronës (nëse supozojmë 100% pagesë sipas normave të përcaktuara me ligj)
- *Norma e pagesës vjetore*- Pagesat për vit, duke përjashtuar pagesat e borxhit, interesin dhe penaltitë, si përqindje e vlerës vjetore të kalkuluar
- *Borxhi i akumuluar dhe pagesa e pritur e borxhit*
- *Ndryshimet e pritura në normën e pagesës vjetore*

#### KALKULIMET E TË HYRAVE TJERA:

- Të gjitha të hyrat tjera vetanake të komunave janë të hyra jo-tatimore (kryesisht taksa dhe ngarkesa tjera)
- Niveli i taksave dhe pagesave tjera vendoset nën principin e mbulueshmërisë së shpenzimeve të dedikuara për ofrimin e shërbimit komunal
- Parashikimi i këtyre të hyrave duhet të bëhet duke parashikuar volumin e shërbimeve të ofruara

*Tabela 3: Planifikimi i të hyrave buxhetore komunale sipas burimit të financimit për periudhën 2021-2023, shprehur në Euro*

Komuna: Drenas (Gllgoc)		Grantet dhe THV – 2020 (këtë vit) në Euro	Grantet dhe THV – 2021 (vitin e 1) në Euro	Grantet dhe THV – 2022 (vitin e 2) në Euro	Grantet dhe THV - 2023 (vitin e 3) në Euro
<b>BURIMET E TË HYRAVE</b>					
<b>0</b>	<b>GRANTET</b>	<b>15,099,552</b>	<b>14,336,284</b>	<b>16,113,491</b>	<b>16,547,879</b>
	Granti i Përgjithshëm	6,014,566	5,836,097	6,193,656	6,583,861
	Granti i Arsimit	7,130,716	6,447,573	7,013,890	7,043,544
	Granti i Shëndetësisë	1,954,270	2,052,614	2,905,945	2,920,474
<b>1</b>	<b>Të Hyrat nga Lejet e Operimit</b>	<b>125,000</b>	<b>125,000</b>	<b>130,000</b>	<b>135,000</b>
	Funksionimet e subjekteve ekonomike brenda teritorit të komunës.	125,000	125,000	130,000	135,000
<b>2</b>	<b>Shfrytëzimi i Tokës dhe Lejet e Ndërtimit</b>	<b>85,000</b>	<b>85,000</b>	<b>95,000</b>	<b>98,200</b>
	Lejet për ndërtim dhe konstruktive	85,000	85,000	95,000	98,200
<b>3</b>	<b>Inspektimi i Tokës dhe Aktivitetet Gjeodezike</b>	<b>80,000</b>	<b>80,000</b>	<b>85,000</b>	<b>90,000</b>
	Përgatitja e plan.urban.dhe inspekt.që kanë të bëjë me dimensionet e pronës	30,000	30,000	30,000	30,000
	Aktivitetet në teren që kanë të bëjë me matjen e vendit	50,000	50,000	55,000	60,000
<b>4</b>	<b>Shërbimet e Inspektimit të Shëndetit dhe Sigurisë</b>	<b>20,000</b>	<b>20,000</b>	<b>24,000</b>	<b>24,800</b>
	Inspektimi i objekteve që ofrojnë ushqim dhe akomodim publik	10,000	10,000	12,000	12,400
	Inspektimi i ambientit	4,000	4,000	5,000	5,300
	Inspektimi i ndërtimit,shërbimit të zjarrëfikësve dhe konstruktimit	6,000	6,000	7,000	7,100
<b>5</b>	<b>Shfrytëzimi i Pronës Komunale</b>	<b>99,000</b>	<b>99,000</b>	<b>101,000</b>	<b>104,400</b>
	Baza ditore apo bazat tjera për shfrytëzimin e pronës publike për aktivitetet komerciale apo jo komerciale	99,000	99,000	101,000	104,400
<b>6</b>	<b>Pagesat në lidhje me Automjetet</b>	<b>97,000</b>	<b>97,000</b>	<b>99,000</b>	<b>102,400</b>
	Lejet e automjeteve	5,000	5,000	5,000	5,200
	Parkimi në parkingun publik i pajisur me garazhim apo hapësira tjera	5,000	5,000	5,000	5,200
	Regjistrimi i automjeteve	87,000	87,000	89,000	92,000
<b>7</b>	<b>Certifikatat dhe Dokumentet Zyrtare</b>	<b>80,000</b>	<b>80,000</b>	<b>82,000</b>	<b>84,800</b>

	Dokum.lidhur me statusin shoqëror si dhe të lindjes,vdekj,martesës,shkurorizimit	75,000	75,000	80,000	82,000
	Të tjera	5,000	5,000	2,000	2,800
<b>8</b>	<b>Tatimi në Pronë (objekte &amp; tokë)</b>	<b>554,947</b>	<b>614,578</b>	<b>650,580</b>	<b>686,583</b>
	Pagesat e tatimit në pronë	554,947	614,578	650,580	686,583
<b>9</b>	<b>Të Hyrat tjera</b>	<b>192,843</b>	<b>133,212</b>	<b>79,495</b>	<b>52,895</b>
	Pagesat tjera	192,843	133,212	79,495	52,895
<b>I-A.</b>	<b>Nëntotali I-A , Të Hyrat direkte (tatimore dhe jo tatimore)</b>	<b>1,333,790</b>	<b>1,333,790</b>	<b>1,346,075</b>	<b>1,379,078</b>
	Denimet në komunikacion,të grumbulluara përmes Nivelit Qendror (ShPK)	-	-	-	-
	Gjoha të gjykatave	-	-	-	-
<b>I-B.</b>	<b>Nëntotali I-B , Të Hyrat indirekte (Pjesa që i takon komunave)</b>	<b>-</b>	<b>-</b>	<b>-</b>	<b>-</b>
<b>I</b>	<b>Totali i Administratës Komunale (Direkte dhe Indirekte &amp; IA+IB )</b>	<b>1,333,790</b>	<b>1,333,790</b>	<b>1,346,075</b>	<b>1,379,078</b>
	<b>TË HYRAT NGA ARSIMI</b>	<b>25,000</b>	<b>25,000</b>	<b>26,000</b>	<b>27,000</b>
	Qerdhet	25,000	25,000	26,000	27,000
<b>II</b>	<b>Totali – Arsimi</b>	<b>25,000</b>	<b>25,000</b>	<b>26,000</b>	<b>27,000</b>
	<b>TË HYURAT NGA SHËNDETËSIA</b>	<b>32,000</b>	<b>32,000</b>	<b>34,000</b>	<b>36,000</b>
1	Shëndetësia primare	31,000	31,000	32,000	33,000
2	Të tjera	1,000	1,000	2,000	3,000
<b>III.</b>	<b>Totali - Shëndetësia</b>	<b>32,000</b>	<b>32,000</b>	<b>34,000</b>	<b>36,000</b>
<b>Ko di 21</b>	<b>TOTALI I TË HYRAVE VETANAKE TË KOMUNË S ( I+II+III ):</b>	<b>1,390,790</b>	<b>1,390,790</b>	<b>1,406,075</b>	<b>1,442,078</b>
	<b>TOTALI I TË HYRAVE KOMUNALE</b>	<b>16,490,343</b>	<b>15,727,074</b>	<b>17,519,566</b>	<b>17,989,957</b>

Komuna vazhdon të dominohet në buxhetin total të saj nga transferet qeveritare të cilat edhe në tri vitet e ardhshme (2021-2023) do të përbëjnë afërsisht **91.70%** të buxhetit total të komunës, edhe pse në vitet paraprake pjesëmarrja e granteve në buxhet ka qenë përafërsisht **92%**. Të Hyrat Vetanake mesatarisht planifikohet të marrin pjesë në buxhet me **8.30%**, prej tyre të hyrat tatimore me **46.03%**; ndërsa ato jo tatimore marrin pjesë me **53.97%**. Planifikim i të Hyrave nga Burimet Vetanake, ndër vite vlerësohet të ketë rritje prej **1.83%**.

### 3.2.1. Plani komunal i bashkëfinancimit sektorial me ministrinë e linjës dhe donatorët

Vlera totale e projekteve më bashkëfinancim me Ministrinë e Linjës dhe Donatorët tjerë për vitet 2021-2023 është në shumë prej:3,112,500 Euro. Nga kjo, vlera investuese për projekte do të ketë rritje prej:2,408,750Euro, mjete këto që do të sigurohën nga palët e treta .

**Tabela 4: Plani komunal i bashkëfinancimit sektorjal me ministritë e linjës dhe donatorët.**

Emri i projektit	Partneri bashkëfinancues	Cjllihtëj euro:		Prokurim i nga:	Komente	Opsionale	
		Komuna	Bashkëfinancuesi			% përfitues meshkuj	% përfitues femra
Ndërtimi i Stadionit (Faza e dytë)	MKRS	300,000	900,000	Komuna		50.5	49.5
Vendosja e Standardeve Para-Shkollore të cilësisë së lartë duke përforcuar Arsimin-Shkencën dhe Ekonomin-SHPRESË	CARITAS-ZVICERAN	3,750	8,750	CARITAS		50.5	49.5
Ndërtimi i rrugës Llapushnik-Berish	MTI	100,000	300,000	Komuna		50.5	49.5
Ndërtimi i kolektorvr për grumbullimin e ujrave të zeza	MMPH	100,000	300,000	Komuna		50.5	49.5
Ndërtimi i rrugës kurrizit të Qyqavicës	MZHR	100,000	500,000	Komuna		50.5	49.5
Rregullimi i rrjetit të ujësjellsit në Komunën e Drenasit	MZHR	50,000	200,000	Komuna		50.5	49.5
Rregullimi dhe rikonstruimi i rrjetit të rrugëve në Komunën e Drenasit	MTI	50,000	200,000	Komuna		50.5	49.5
<b>Total financimi</b>		<b>703,750</b>	<b>2,408,750</b>			<b>50.5</b>	<b>49.5</b>

### 3.2.2. Politikat e reja

Komuna e Drenasit në tri vitet e ardhshme do të bëjë përpjekje në mobilizimin e resurseve komunale me qëllim të adoptimit të politikave të reja që ka inicuar qeveria nacionale e Republikës së Kosovës, por edhe të atyre të inicuar në nivelin e qeverisë komunale.

Fillimisht, ndonëse ende nuk është pjesë e Kornizës Afatmesme të Shpenzimeve të Qeverisë së Kosovës 2021-2023, sygjerimet e Qeverisë së Kosovës janë që shuma e Grantit të Përgjithshëm të komunave që aktualisht është dhjetë përqind (10.00%) e të hyrave totale të buxhetuara të Qeverisë Qendrore, (duke përjashtuar të hyrat nga shitja e aseteve, të hyrat tjera të jashtëzakonshme, të hyrat e

dedikuara vetanake dhe të hyrat nga huamarrja) do të reduktohet në vitet e ardhshme. Projektionet e bëra për 2021 dhe 2023 në Kornizën Afatmesme të Shpenzimeve të Kosovës, nuk reflektojnë ende këtë politikë. Për Komunën e Drenasit kjo do të vazhdojë të jetë një risk që duhet trajtuar në të ardhmen dhe menduar strategjitë që duhet ndjekur me qëllim të mbulimit të asaj difference-negative që do të shkaktoje ulja e nivelit të Grantit të Përgjithshëm, për komunën.

**Së dyti**, në rast se në periudhën afatmesme Qeveria e Kosovës do të ndryshojë formulën shtetërore të ndarjes së Grantit të Arsimit për Komuna, ndryshe kjo që pretendohet të bëhet në bazë të normës e jo të numrit të nxënësve, atëherë kjo do të ketë ndikim të dukshëm në buxhetin e Komunës, ulje Grantin e Arsimit, duhet pas parasysh se ky grant përbën pjesën më të madhe të buxhetit komunal. **Komuna nuk ka informatat e nevojshme për të bërë analizën e impaktit të kësaj politike.**

**Së treti**, Komuna ndonëse me informata të limituara do të jetë e ndikuar në aspektin buxhetor edhe me rastin e fillimit të aplikimit të Ligjit për gradim në paga për shërbyesit civil të Kosovës, ndonëse ende nuk është bërë ndonjë analizë në lidhje me ndikimin fiskal apo buxhetin e komunës. Tutje, komuna nuk posedon me informatat e nevojshme për të bërë këtë analizë, të cilën në të ardhmën ndoshta do ta ofronte Ministria e Administratës Publike. Në këtë fazë Komunës i mungojnë të dhënat lidhur me kufirin në paga, në mungesë të akteve nën-ligjore për përcaktimin e koeficienteve.

**Së katërti**, sa i përket politikave të reja ose atyre të paralajmëruara nga niveli qendror, me ndikim në Komunë, është edhe politika që do të zgjedhet nga viti 2021 e tutje, në lidhje me trajtimin e mirëqenies sociale si kompetencë e decentralizuar në komunat e Kosovës. Komuna e Drenasit aktualisht nuk posedon informatat e nevojshme në lidhje me mënyrën e ndarjes buxhetore që do të bëhet për financimin e kësaj fushe, ndryshe nga ajo që është aktualisht, ndonëse ka paralajmërimet nga Ministria e Mirëqenies Sociale dhe Ministria e Financave sa i përket këtyre politikave për sigurimin e grantit specifik për këtë fushë.

**Së pesti**, Komuna ka mirëpritur deklaratimet e Qeverisë Qëndrore, që në të ardhmen, sa i përket fleksibilitetit të shpenzimeve në të gjitha kategoritë ekonomike, përveç pagave, të kenë mundësi këtë ta bëjnë edhe nga Granti i Përgjithshëm si shtesë, përveç se nga të Hyrat Vetanake Komunale.

Ndërsa sa i përket të hyrave të tjera të Komunës, apo të hyrave vetanake, sërish qeveria nacionale ka shtyrë drejt politikave të reja që do të orientonin komunën drejt avancimit të tatimeve me potencial të mirë dhe zbehjes eventualisht **eliminimit të atyre taksave e ngarkesa komunale** që rëndojnë ambientin biznesor komunal, janë jo transparente dhe fer, karshi qytetarëve respektivisht tatimpaguesit komunal.

Tutje, Komuna e Drenasit, është ballafaquar gjatë dy viteve të fundit me rënien e dukshme të të hyrave nga ngarkesa e bizneseve si rezultat i lirimit të bizneseve nga ky obligim që po e bëjnë disa komuna të Kosovës. **Qeveria Komunale në 3 vitet e ardhshme planifikon të analizojë trendin e të hyrave nga kjo fushë**, rrjedhimisht në bazë të analizës të propozojë modifikim të vendimit të Asamblesë Komunale, eventualisht propozim të masave shtesë drejt evitimit të çështjeve të dala drejt administrimit të këtij vendimi të marrë nga Asambleja Komunale.

### **3.3.SHPENZIMET KOMUNALE DHE PARASHIKIMI I TYRE AFAT-MESËM 2021-2023**

Sipas rekomandimeve të Misionit të Fondit Monetar Ndërkombëtar të komunikuar përmes Qarkores Buxhetore MFT. 2021/01, komunat do të kenë edhe në të ardhmen fleksibilitet në shpërndarjen e të hyrave vetanake komunale në strukturën e shpenzimeve sipas kategorive ekonomike për vitin 2021, duke përfshirë kategorinë Paga dhe Mëditje. Si rezultat Komuna e Drenasit prezanton këtë ndarje të shpenzimeve në mes të kategorive ekonomike të shpenzimeve buxhetore:

**Tabelat e kërkesave fillestare buxhetore (2021-2023) sipas programeve-nënprogrameve dhe kategorive kryesore ekonomike të shpenzimeve, shprehur në Euro -€:**

**Tabela 5: Kërkesat fillestare buxhetore për vitin 2021**

Programet:	Paga dhe Mëfit.	Mall dhe Shërbime	Shërb.Komunale	Subvencione	Sh.Kapitale	Gjithsej:
D.Administratë	252,091	137,600	1,500	1,000	163,000	555,191
D.Gjeod, Kad.Pr	88,608	5,050			400,000	493,658
D.Buxh.dhe Fin.	110,497	17,400				127,897
D.Bujq,Zhvill.Rur	74,623	10,681		40,000		125,304
D.Arsim	6,786,953	719,044	87,057	80,000	395,000	8,068,054
D.Shëndetësi	1,389,220	380,952	48,000	25,000	275,708	2,118,880
Shërb.Sociale	89,501	16,713	5,951			112,165
D.Urban.Pl.Haps.	53,748	17,417			40,000	111,165
D.Kult,Rini,Sport	75,207	47,949		100,400	245,000	468,556
D.Shërb.Publike	175,851	275,395	90,000	4,000	120,000	665,246
D.Inspeksion	54,004	35,515				89,519
Z.Kryetarit	179,816	43,739		5,000		228,555
Z.Kuvendi	126,044	38,000				164,044
Z.Komunitete	9,068	1,082				10,150
D.Zhvillim Ekono.	56,200	23,750		20,000		99,950
D.Infrastrukturë	71,103	22,976			2,194,661	2,283,740
<b>Gjithsej shpenzimet:</b>	<b>9,592,534</b>	<b>1,793,263</b>	<b>232,508</b>	<b>275,400</b>	<b>3,833,369</b>	<b>15,727,074</b>

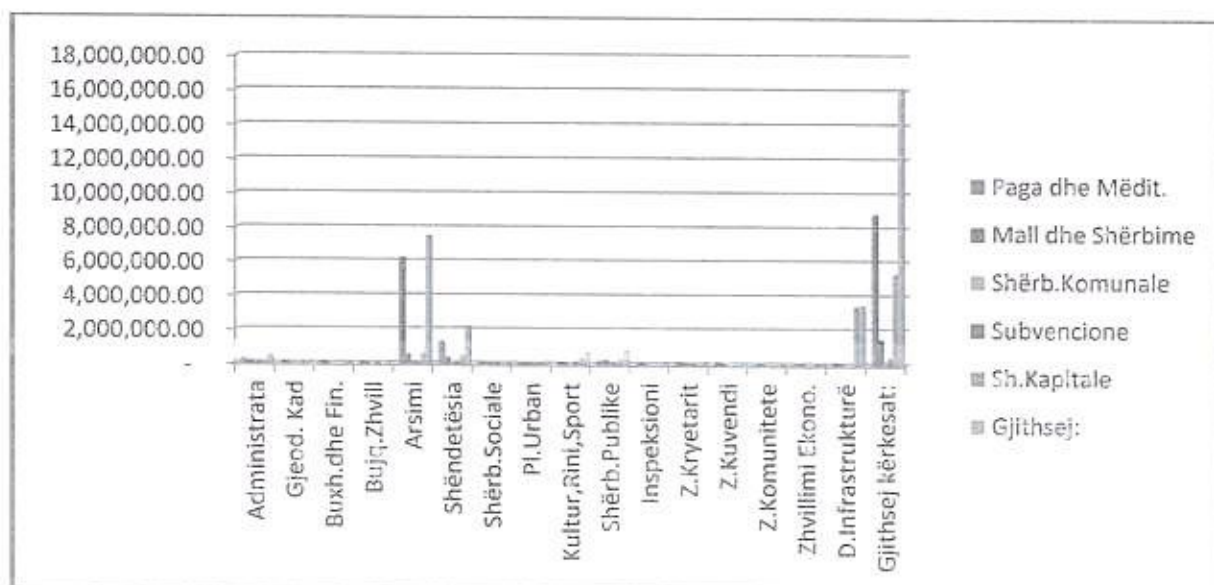
**Tabela 6: Kërkesat fillestare buxhetore për vitin 2022**

Programet:	Paga dhe Mëd.	Mall dhe Shërbime	Shërb.Komunale	Subvencione	Sh.Kapitale	Gjithsej:
D.Administratë	253,351	137,600	1,500	1,000	163,000	556,451
D.Gjeod, Kad.Pr	89,051	5,050			400,000	494,101
D.Buxh.dhe Fin.	111,049	17,400				128,449
D.Bujq,Zhv.Rur	74,996	10,681		40,000		125,677
D.Arsim	6,820,888	719,044	87,057	80,000	395,000	8,101,989
D.Shëndetësia	1,396,166	380,952	48,000	25,000	275,708	2,125,826
Shërb.Sociale	89,948	16,713	5,951			112,612
D.Urban.Pl.Haps.	54,017	17,417			40,000	111,434
D.Kultur,R,Sport	75,583	47,949		100,400	245,000	468,932
D.Shërb.Publike	176,730	275,395	90,000	4,000	120,000	666,125
D.Inspeksion	54,274	35,515				89,789
Z.Kryetarit	180,715	43,739		5,000		229,454
Z.Kuvendi	126,674	38,000				164,674
Z.Komunitete	9,113	1,082				10,195
D.Zhvilli. Ekono.	56,481	23,750		20,000		100,231
D.Infrastrukturë	71,459	22,976			3,939,190	4,033,625
<b>Gjithsej shpenzimet:</b>	<b>9,640,497</b>	<b>1,793,263</b>	<b>232,508</b>	<b>275,400</b>	<b>5,577,898</b>	<b>17,519,566</b>

Tabela 7: Kërkesat fillestare buxhetore për vitin 2023

Programet:	Paga dhe Mëd.	Mall dhe Shërbime	Shërb.Komunale	Subvencione	Sh.Kapitale	Gjithsej:
D.Administratë	254,618	137,600	1,500	1,000	163,000	557,718
D.Gjeod. Kad	89,496	5,050			400,000	494,546
D.Buxh.dhe Fin	111,604	17,400				129,004
D.Buj.Zhv.Rur	75,371	10,681		40,000		126,052
D.Arsim	6,854,992	719,044	87,057	80,000	395,000	8,136,093
D.Shëndetësi	1,403,147	380,952	48,000	25,000	279,708	2,136,807
Shërb.Sociale	90,308	16,713	5,951			113,062
D.Urban.Pl.Ha	54,287	17,417			40,000	111,704
D.Kult,R,Sport	75,961	47,949		100,400	245,000	469,310
D.Shërb.Publik	177,614	275,395	90,000	4,000	120,000	667,009
D.Inspeksion	54,545	35,515				90,060
Z.Kryetarit	181,619	43,739		5,000		230,358
Z.Kuvendi	127,307	38,000				165,307
Z.Komunitete	9,159	1,032				10,241
D.Zhvilli Ekon.	56,713	23,750		20,000		100,463
D.Infrastruktur	71,816	22,976			4,357,431	4,452,223
<b>Gjithsej shpenzimet:</b>	<b>9,688,647</b>	<b>1,793,263</b>	<b>232,508</b>	<b>275,400</b>	<b>6,000,139</b>	<b>17,989,957</b>

Tabelat e lartshenuara, paraqesin planifikimin e shpenzimeve sipas karakterit ekonomik dhe funksional për vitet 2021-2023, bazuar në kërkesat fillestare të mbajtësve të buxheteve komunale (drejtoratet dhe zyrët komunale). Vlerësimet e përgjithshme për kategori kryesore ekonomike të shpenzimeve janë si më poshtë:



**3.3.1 Pagat dhe Mëditjet** – Qarkorja buxhetore 2021/01-MFT., përfshinë të gjitha kategoritë e shpenzimeve, e po ashtu Pagat dhe shtesat. Punësimi: Në parim nuk do të ketë rritje të punësimit në sektorin publik, përveç kur ka një vendim të qartë për domosdoshmërinë e punësimeve të reja dhe kur është siguruar buxheti. Pagat dhe shtesat: Programet buxhetore duhet të planifikojnë rritjen vjetore të faturës së pagës në nivel prej 0.5% sipas nenit 22C, pika 1.4 të Ligjit 05/L-063. Kërkesat e programeve buxhetore për paga dhe mëditje të parqyitura në tabelat e lartë shenuara janë fillestare, të cilat në fazat e mëvonshme të planifikimit të buxhetit do të vlerësohen dhe miratohen sipas Qarkores Buxhetore 2021/02-MFT.

**3.3.2 Maftrat dhe Shërbimet.**- do të kenë rritje në financim aty ku shprehet e domosdoshme siç është regjistrimi i popullsisë, zgjedhje komunale si dhe furnizim me barna. Programet buxhetore kërkohet t'i identifikojnë burimet brenda skenarëve bazë të tyre nga ato fusha me performancë jo të mirë, ose që nuk janë në përputhje të mjaftueshme me prioritetet e nivelit të lartë të Qeverisë për përmbushjen e aktiviteteve me prioritet të lartë. Kërkesat fillestare buxhetore për vitet 2021-2023, janë paraqitur nga mbajtësit e buxheteve mesatarisht 10.46% brenda kufirit buxhetor.

**3.3.3 Shpenzimet e Shërbimeve Komunale:** priten të kenë pjesmarrje të njëjtë krahasuar me vitin 2020. Kërkesat fillestare sektorjale për buxhet, mesatarisht paraqiten me një rritje prej 19.03%, porë pasi kërkesat për mallra dhe shërbime paraqiten më të vogla, atëherë kjo është e lejueshme, pasi të dy kategoritë bëjnë pjesë në shpenzimet operative.

**3.3.4 Subvencionet dhe transferet :** kjo kategori ekonomike e shpenzimeve pritet të rritet mesatarisht për 2% në periudhën afatmesme. Kërkesat fillestar buxhetore të mbajtësve të buxheteve, duke u bazuar në projekte konkrete janë paraqitur me një rritje mesatar prej 2.00%.

**3.3.5 Investimet Kapitale** - përbëjnë një pjesë të konsiderueshme të shpenzimeve të përgjithshme dhe pritet të përfaqësojnë rreth 30.08% të shpenzimeve totale në periudhën afatmesme. Gjatë kësaj periudhe, pritet implementimi i projekteve kapitale bazuar në një listë prioritare që përmban projekte me ndikim të përmirësimit të jetës së qytetarve. Pjesa më e madhe e investimeve kapitale gjatë periudhës së ardhshme afatmesme pritet të jetë nga financimi i buxhetit të rregullt, mirëpo një numër i madh i projekteve në sektorë të ndryshëm planifikohet të bashkëfinancohenë me ministrit e linjës dhe donatorët.

### 3.4 Analiza Gjinore

Komuna nuk ka përgatitur një buxhet të përgjegjshëm gjinor të detajuar, por është përpjekur për të vlerësuar se si shpenzimet kapitale janë ndarë për të adresuar çdo pabarazi gjinore në planifikimin e ardhshëm buxhetor. Ne kemi analizuar numrin e grave dhe burrave, djemve dhe vajzave në kuadër të komunës, si në tabelën e mëposhtme:

**Tabela 8:**

Kategoria	Shifrat sipas Regjistrimit të Popullsisë 2011	%	Gjithsej popullsia e vlerësuar për vitin 2021 (31 dhjetor 2021)	%
Gra	13,516	23.12	14,434	23
Burra	13,956	23.88	15,061	24
Vajza	15,242	26.01	16,317	26
Djem	15,737	26.99	16,944	27
Popullata e përgjithshme	58,451	100.00	62,756	100.00

Meqenëse deri më tani është punuar në projekte kapitale të infrastrukturës, ndarja buxhetore nuk ka mund të bëhet sipas barazisë gjinore. Komuna në të ardhmen do të mundohet që të bëjë planifikimin e investimeve kapitale në proporcion të barazisë gjinore. Me zvoglimin e numrit të projekteve në infrastrukturë, do të mbesin mjete për projekte tjera dhe do të merret parasysh më përseufermi barazimi gjinor gjatë shqyrtimit të projekteve të ndryshme. Komuna tani për të adresuar çdo pabarazi gjinore në planifikimin e ardhëshëm buxhetor ka një analizë, e cila do të shërbejë si bazë për ndarjen buxhetore sipas barazisë gjinore. Më te synohet që të përvetësohet një perspektivë për përmirësimin e barazisë së grave dhe burrave.

## V. INFORMACIONET SIPAS PROGRAMEVE

### ZYRA E KRYETARIT

**Misioni:** Bënë mbikqyerjën e përgjithshme të administrimit financiar të komunës, kujdeset për ekzekutimin e vendimeve të marra nga Kuvendi i Komunës, përfaqëson Komunën, në pajtim me kryesuesin e Kuvendit konvokon mbledhjet e Kuvendit të Komunës, kujdeset për zbatimin e ligjit, rregulloreve dhe Statutit të Komunës, si dhe bënë propozime për qeshtje të caktuara që janë në interes të përgjithshëm të Komunës.

**Vizioni:** Avansimi dhe perfeksionimi i menaxhimit në pajtim më të gjitha normat ligjore. Arritja e pajtueshmërisë së plotë me të gjitha normat ligjore, ruajtja dhe shtimi i vlerës së pasurive që posedon Komuna. Shfrytëzimi i mjeteve buxhetore me një nikoqirllak dhe duke u bazuar në parimin vlera për parat. Avansimi i vazhdueshëm profesional i të gjitha burimeve humane.

**Qëllimi:** Ngritja e zhvillimit ekonomik, ngritja e mirëqenijës sociale dhe krijimi i kushteve sa më të mira për jetesë, punë dhe zhvillim. Orimi sa më i mirë i të gjitha shërbimeve për qytetarët e Komunës. Shendrimi i administratës në një administrat moderne, sa më funksionale dhe të rregullt. Shfrytëzimi sa më racional edhe ekonomik i të gjitha burimeve njerzore, financiare dhe materjale që ka Komuna në të mirë të të gjith qytetarve.

Nr.	Numri i të punësuarëve dhe shërbimeve	2021	2022	2023
1	Numri i të punësuarëve	16	16	16
2	Numri i shërbimeve			
	Konvokimi i mbledhjeve të Kuvendit të Komunës në bashkëpunim me kryesuesin	12	12	12
	Pjesëmarrja në mbledhjet e Komitetit për politikë dhe financa dhe komitetet tjera	20	20	20
	Përfaqësimi i Komunës brenda dhe Jashtë vendi	15	15	15
	Organizimi i mbledhjeve me publikun dhe perfaqsesit e komuniteteve			
	Kryerja e auditimeve të rregullta	8	8	8
	Raportimet para Komitetit të Auditimit	6	6	5
	Raportimet para Njësisë Qendrore Harmonizuese	4	4	4
	Bashkëpunimi me ZAP-in	2	2	2
	Bashkëpunimi më medijat e shkruera dhe elektronike	365	365	365
	Redaktimi i faqës zyrtare të informimit të Komunës	200	200	200
	Regrutimet e punonjësve të rinjë	5	5	5

Trajnimi i punonjësve	70	70	70
Avansimi i punonjësve	10	10	10
Raportimi për rrjedhën e detyrave në lidhje me PVPE	30	30	30
Përfaqësimi i Komunës në Kontestet gjyqësore	35	33	30
<b>Gjithësej: kuantitativ</b>	<b>782</b>	<b>792</b>	<b>788</b>

Për realizimin e punëve të planifikuara me lartë në afat, kualitet duhet të sigurohën mjetet financiare sipas kërkesave të programit.

## ZYRA E KUVENDIT

**Misioni:** Zbatueshmëria e ligjeve në fuqi, përgatitja e akteve normative në përputhshmeri me ligjin si dhe arhivimin e të gjitha këtyre akteve.

**Vizioni:** Planifikimi i punëve sipas ligjeve në fuqi dhe akteve tjera nënligjore dhe realizimi i këtyre punëve sipas planifikimit.

**Qëllimi:** Përgatitja e materialit për kuvend, mbajtja e procesverbalve dhe nxjerrja e vendimeve të aprovuara nga kuvendi si dhe dërgimi i këtyre akteve për MAPL-al.

Nr.	Numri i të punësuarëve dhe shërbimeve	2021	2022	2023
1	Numri i të punësuarëve	-	-	-
2	Numri i shërbimeve			
	Punët kuantitative në nr. Mbajtja e mbledhjeve të rregullta të Kuvendit	12	12	12
	Mbajtja e mbledhjeve të rregullta të KPF	14	14	14
	Pranimi i propozim vendimeve nga ekzekutivi dhe dërgimi për shqyrtim dhe miratim në Kuvend	60	60	60
	Mbajtja e procesverbalëve në mbledhjet e KPF-së dhe Kuvendit	26	26	26
	Përgatitja e vendimeve të dalta nga Kuvendi si dhe dërgimi i këtyre akteve Kryetarit të Komunës dhe MAPL	60	60	60
	Takimet e Komitetit për Komunitete dhe atyre konsultative me Komisionet e Kuvendit Komunal	44	44	44
	<b>Gjithësej:</b>	<b>216</b>	<b>216</b>	<b>216</b>

Për realizimin e punëve të planifikuara me lartë në afat, kualitet duhet të sigurohën mjetet financiare sipas kërkesave të programit.

## DREJTORATI PËR ADMINISTRATË TË PËRGJITHSHME

Drejtorja e Administratës së Përgjithshme ushuron dhe zbaton shërbime të përgjithshme për organet administrative dhe tjera komunale, si dhe ofron shërbime për qytetarët e Komunës së Drenasit në kuadër të kompetencave vetanake apo të deleguara ligjore të saj.

**Misioni:** Ofrimi i shërbimeve cilësore për qytetarët në afat të shkurtër kohor dhe kryerja e punëve administrative mbështetëse për punët e Kuvendit të Komunës, të Bordit të Drejtorëve dhe trupave tjerë punues. Të Siguroj shërbime efektive për qytetarët dhe të siguroj transparencën e shërbimit civil komunal.

**Vizioni:** Ofrimi i shërbimeve të shpejta dhe cilësore për qytetarët, organet administrative dhe organet e tjera komunale. Vizioni dhe qëllimi ynë si drejtorat është të ofrojmë shërbime më të mira komunale, duke ndikuar në rritjen e cilësisë së jetës së qytetarëve dhe përmes tyre të rrisim shkallën e knaqëshmerisë së qytetarëve për shërbimet administrative komunale.

**Qëllimi:** Qëllimet e Drejtorisë së Administratës janë ngritja e performancës komunale, shërbime komunale cilësore për qytetarët dhe organet e saj administrative.

Nr.	Numri i të punësuarëve dhe shërbimeve	2021	2022	2023
1	<b>Numri i të punësuarëve</b>	42	42	42
2	<b>Numri i shërbimeve</b>			
	Ekstrakte certifikatash të gjendjës civile	55000	56000	57000
	Procedura të prokurimit publik	200	225	230
	Vërtetime të ndryshme dhe legalizim dokumentësh	298	305	310
	<b>Gjithësej:</b>	<b>55498</b>	<b>56530</b>	<b>57540</b>

Të gjitha punët e planifikuara sipas viteve 2021-2023 do të kryhën me cilësi nëse lejohët buxheti i kërkuar më lartë, në të kundërtën do të mungojë si cilësia ashtu edhe kuantiteti (sasia).

## DREJTORATI PËR INSPEKSION

**Misioni:** Menaxhimi dhe mbikqyrja e zbatimit të detyrave programore të inspektorve në kuader të drejtoratit, hartimi i planeve ditore dhe javore në zbatimin e programeve të punës në të gjitha lëmit inspektuese.

**Vizioni:** Sigurimi i të gjitha procedurave, udhëzimeve dhe politikave për inspektimin sa më të mirë të aktiviteteve të këtij Drejtorati.

**Qëllimi:** Qëllimi kryesor i Drejtoratit të Inspeksionit është mbikqyrja e ndertimit në sektorin publik dhe privat rreth punimeve dhe pajisjes me leje ndertimi dhe ndalimi i punimeve të objekteve pa leje ndertimi, inspektimi lidhur me tregtimin me pakicë, pajisjen e subjekteve ekonomike me certifikata të biznesit, si dhe inspektimet mbi blerjen, shitjen, çmimet, deklaracionin e mallit, mbrojtjen e konsumatorit, zbatimin e orarit të punës etj. Po ashtu qëllimi i këtij drejtorati është mbikqyerja e kualitetit të ushqimit të produkteve të ambalazhuara dhe të pa ambalazhuara, ujit të pijës pastertisë se qytetit, tregjeve, rrugëve, trotuarve si dhe inspektimi i ujërave të zeza etj. Qëllim tjetër është mbikqyerja e kompanive transportuese në komunikacionin rrugorë, orari i udhëtimit, inspektimet në lëminë e bujqësisë farërat, plehrat, të mbjellat pranverore e vjeshtore etj.

Nr.	Numri i të punësuarëve dhe shërbimeve	2021	2022	2023
1	<b>Numri i të punësuarëve</b>	9	9	9
2	<b>Numri i shërbimeve: Kuantitative</b>			
	kontrollime	2030	2150	2250
	Procesvebale	1250	1380	1830
	Pëlqime	130	150	200
	<b>Gjithësej kuantitative:</b>	<b>3410</b>	<b>3680</b>	<b>4280</b>
3	<b>Numri i shërbimeve: Kualitative</b>			
	Aktvendime	280	300	300
	Fletparaqitja	120	150	180
	Konkluzione	80	100	100

Konfiskim malli	20	25	30
<b>Gjithësej kualitative:</b>	<b>500</b>	<b>575</b>	<b>610</b>

Të gjitha punët e planifikuara sipas viteve 2021-2023 do të kryhën me cilësi nëse lejohët buxheti i kërkuar më lartë, në të kundërtën do të mungojë si cilësia ashtu edhe kuantiteti (sasia).

## DREJTORATI PËR BUXHET DHE FINANCA

**Misioni:** Është themeluar në bazë të Statutit të Komunës dhe dispozitave tjera ligjore. Drejtorati për Buxhet dhe Financa është themeluar në mënyrë që ti kryej obligimet në formë efikase dhe përgjegjësi dhe konformë me legjislacionin në fuqi, më qëllim të realizimit të obligimit dhe detyrave që i ka për të kryer.

**Vizioni:** Është themeluar në bazë të Statutit të Komunës dhe dispozitave tjera ligjore. Drejtorati për Buxhet dhe Financa është themeluar në mënyrë që ti kryej obligimet në formë efikase dhe përgjegjësi dhe konformë me legjislacionin në fuqi, më qëllim të realizimit të implementimit dhe realizimin e politikave fiskale të hartuar nga Qeveria qendrore dhe implementimin e politikave lokale.

**Qëllimi:** Drejtorati për Buxhet dhe Financa bënë planifikimin dhe menagjimin e buxhetit – financave të komunës i siguron programet- nënprogramet (drejtoratet dhe zyret komunale) me shërbimet e kontabilitetit, duke siguruar raportim ditor, javor , mujor , periodik dhe përfundimtar lidhur më zhvillimin e buxhetit komunal si dhe informon lidhshpërisht komunal me aktualitetet e ndërlidhura me buxhetin- financat e komunës.

Nr.	Numri i të punësuarëve dhe shërbimeve	2021	2022	2023
1	<b>Numri i të punësuarëve</b>	<b>16</b>	<b>16</b>	<b>16</b>
	<b>Numri i shërbimeve</b>			
2	Zhvillimi i aktiviteteve për planifikimin e buxhetit 2021-2023, sipas kërkesave fillestare.	1	1	1
	Përgatitja e Kornizës afatmesme Buxhetore 2021-2023	1	1	1
	Vertetime për pasuri për qytetar lidhur me rregullimin e dokumentacionit	19,956	20,030	20,050
	Aprovimi i pagesave	4,119	4,125	4,130
	Zotime për ekzekutim pagesave	4,119	4,125	4,130
	Shpenzime	4,119	4,125	4,130
	Lëshimi i faturave sipas kërkesave të palve	10,240	10,300	10,350
	Objekte të reja të matura dhe rimatura	724	730	750
	Numri i ankesave dhe kërkesave për korigjim	60	65	70
	Kërkesa për regjistrimin e objekteve të reja	203	210	230
	Anketim i tatimpaguesve	2,550	2,650	2,700
	Modifikim i të dhënave të pronës	27,350	27,400	27,450
	Modifikim i të dhënave të tatimpaguesve	11,119	11,125	11,130
	Verejtjet e fundit	212	220	230
	Raporte të barazimit tre mujor	4	4	4
	Raporte financiare tre mujore	4	4	4
	Raporte pune gjashtmujore	2	2	2
	Raporti vjetor dhe Pasqyrat vjetore financiare	1	1	1
	Pagesa arke peti cash	35,176	35,200	35,250
	<b>Gjithësej:</b>	<b>119,962</b>	<b>120,318</b>	<b>120,613</b>

Për realizimin e punëve të planifikuara më lartë me afat, performancë të lartë dhe të bazuara në ligje dhe dispozita ligjore në fuqi, duhet të sigurohën mjete financiare sipas kërkesave për kategori ekonomike të shpenzimeve.

## ZYRA PËR KOMUNITETE DHE KTHIM

**Misioni:** Raporton rregullisht Kryetarin e Komunës për punën e Zyrës, i dorëzon Kryetarit të Komunës dhe Kuvendit të Komunës raport vjetor, paraqetë raport në çdo takim të Komitetit për Komunitete, informon dhe raporton tek institucionet e Qeverisë Qendrore lidhur me aktivitetet e Zyrës, i propozon Kryetarit të Komunës një buxhet vjetor për të siguruar një funksionim të duhur të Zyrës dhe zbatimin e projekteve dhe aktiviteteve në bazë të kompetencave të veta, merr pjë në mbledhjet e Drejtorve të Komunës, bashkëpunon ngushtë me institucionet e Qeverisë qendrore dhe me organizatat e tjera vendore e ndërkombëtare që punojnë në fushën e të drejtave të Komuniteteve, Kthim dhe Riintegrim.

**Vizioni:** Të kontribuon drejt zhvillimit të një shoqërie multi-etnike, prosperuese dhe demokratike me të drejta të barabarta.

**Qëllimi:** Të këshilloj autoritetet komunale në lidhje me nevojat e komuniteteve pakicë që jetojnë në Komunën tonë, të siguroj mbrojtjen dhe promovimin e të drejtave të tyre, qasje të barabartë të gjitha komuniteteve në shërbimet publike dhe të krijoj kushte për një kthim të qëndrueshëm të refugjatëve, personave të zhvendosur dhe atyre të riatdhesuar që u përkasin të gjitha komuniteteve.

Nr.	Numri i të punësuarëve dhe shërbimeve	2021	2022	2023
1	<b>Numri i të punësuarëve</b>	<b>1</b>	<b>1</b>	<b>1</b>
2	<b>Numri i shërbimeve</b>			
	Vizita tek personat e riatdhesuar	350	380	400
	Vizita tek komunitetet pakicë	30	36	40
	Shqyrtimi i kërkesave të tyre	190	180	190
	Mbledhjet me Komitetin për Komunitete	10	10	10
	Mbledhjet me Komisionin Komunal për Riintegrim	12	12	12
	Takimet me Institucionet e Qeverisë së Kosovës	30	28	32
	Takimet me organizata lokale dhe nderkombëtare	20	15	18
	<b>Gjithësej:</b>	<b>641</b>	<b>661</b>	<b>702</b>

Për realizimin e shërbimeve të planifikuara më lartë kërkohet miratimi i buxhetit të planifikuar me kërkesa buxhetore.

## DREJTORATI PËR BUJQËSI, PYLLTARI DHE ZHVILLIM RURAL

**Misioni:** DBPZIRK, është që të kryej të gjitha punët dhe detyrat që janë të parapara me Statutin e Komunës, duka përfshirë: Përgatit dhe zbaton politika të cilat nxisin zhvillimin e Komunës; mundësojnë zhvillimin e bizneseve bujqësore intensive, zhvillimin e bujqësisë përmes përmirësimit të kushteve infrastrukturore, ngritjen e kapaciteteve të fermerëve për kultivimin e kulturave të ndryshme bujqësore dhe mbështetjen sektorjale në krijimin e ambienteve të volitshme, përkrahjen e investitorëve vendor dhe të jashtëm për një synim të qëndrueshëm të bujqësisë dhe punësimit.

**Vizioni:** DBPZHR- është përcaktuar ta forcoj sektorin e bujqësisë në të gjitha lëmitë e agrobizneseve, të bëjë të mundshëm programet e qëndrueshme bujqësore. Krijimi i një sistemi sektorjal bujqësor intenziv dhe të qëndrueshëm ekonomik.

**Qëllimi:** DBPZH-k-ka për qëllim ta krijoj një sistem sektorjal të bujqësisë intenzive në rritjen e prodhimit dhe të cilësisë për një konkurrencë të denjë në tregun Vendor dhe Rajonal, si dhe mbështetjen e agrobizneseve, fermerëve të vogël, të mesëm dhe të mëdhenjë, përmes granteve dhe subvencioneve, sektorjalizimin dhe zbatimin e kritereve në dhënien e subvencioneve për fermerët, përkrahjen e zhvillimit të agrobizneseve duke synuar nxitjen e ndërtimit të identitetit dhe brendeve.

Nr.	Numri i të punësuarëve dhe shërbimeve	2021	2022	2023
1	<b>Numri i të punësuarëve</b>	<b>13</b>	<b>13</b>	<b>13</b>
2	<b>Numri i shërbimeve</b>			
	Kërkesat e ndryshme për përkrahje në bujqësi	370	410	450
	Mbështetja e infrastrukturës në projektin e sistemit të ujitjes	200	210	230
	Subvencionimi në Sektorin e Blegtorisë	180	220	250
	Subvencione në Sektorin e Lavertarisë	550	590	610
	Subvencione në Sektorin e Pemëtarisë	180	200	230
	Subvencione në Sektorin e Perimtarisë (Prodhimtarisë Bimore)	140	160	180
	Lëndet për subvencionimin në Grurë, Misër, Perime, Pemë etj.	800	820	850
	Ngritja e kapaciteteve trajnuse në bujqësi	530	580	640
	Krijimi dhe fuqizimi i shoqatave në Sektorin e Biznesit në Buj.	3	5	7
	Mbështetja e Sektorit të BMA-së	30	40	45
	Mbrojtja e Pyjeve, dhe numëri i fletëparaqitjeve	40	35	30
	Trajtimi i Pyjeve me veprime silvikulturore teknike-rrallime	20	30	35
	Pyllzimet në sektorin publiko privat	15	20	25
	Krasitja e halorëve të reja të pyllëzuara pas lufte	10	15	20
	<b>Gjithësej:</b>	<b>3068</b>	<b>3335</b>	<b>3602</b>

Për t'i realizuar punët e planifikuara më lartë me suksesë, kërkohet miratimi i buxhetit të kërkuar sipas kategorive ekonomike të shpenzimeve.

## DREJTORATI PËR PLANIFIKIM URBAN DHE MBROJTJE TË MJEDISIT

**Misioni:** Drejtoria për Planifikim Urban dhe Mbrojtje të Mjedisit është bartëse e hartimit të Planit Zhvillimor Komunal, Hartave Zonale dhe Planeve Rregullative Urbane të Hollësishme, bënë implementimin e tyre dhe lëshon lejet e ndërtimit, kujdeset për dokumentacionin investivo-teknik dhe përputhshmërinë e tij me kushtet e dhëna urbano-teknike, lejon shfrytëzimin e hapësirave publike, mbulon sferën e banimit, bashkëpunimin e ngushtë me nivelin qendror përkatësisht Ministrinë e Infrastrukturës dhe Ambientit (MIA).

**Vizioni:** Komunë me zhvillim të balancuar, planifikim të qëndrueshëm urban, banim më cilësor, mjedis të pastër..

**Qëllimi:** Në sektorin e planifikimit qëllimi kryesor është arritja e angazhimit në përmirësimin e procedurave për aplikimin e lejeve, kërkesave të qytetarëve, investitorve dhe përkrahjen e iniciativave për të pasur një planifikim të qëndrueshëm të qytetit dhe trajtimin e kërkesave brenda afatit ligjor, dhënia e kushteve të ndërtimit dhe leje të ndërtimit për objektet të cilat janë në harmoni me planet urbanistike që janë të miratuara në Kuvendin e Komunës, duke filluar nga Plani Zhvillimor Komunal dhe Urban si dhe Planet Rregulluese Urbane. Ndërsa në Sektorin për Mbrojtje të Mjedisit është monitorimi në zhvillimin dhe zbatimin e dokumentacionit në fushën e mbrojtjes së mjedisit në trajtimin e

menaxhimin e mbeturinave, ruajtjen e cilësisë së ajrit, mbrojtja nga zhurma, mbrojtja e natyrës të cilat kanë të bëjnë me promovimin dhe mbrojtjen e mjedisit dhe natyrës.

Nr.	Numri i të punësuarëve dhe shërbimeve	2021	2022	2023
1	Numri i të punësuarëve	8	8	8
2	Numri i shërbimeve			
	Kushtet Ndërtimore	20	25	30
	Leje të ndërtimit	20	25	30
	Leje Rënimi	15	20	25
	Certifikata e Përdorimit	10	15	25
	Pëlqimet Urbanistike	450	550	650
	Dhënja në shfrytëzim të përkohshëm të hapsirës publike	150	200	250
	Hartimi dhe Miratimi i Planit Zhvillimor Komunal 2020-2028	1	0	0
	Hartimi dhe Miratimi i Hartës Zonale të Komunës 2020-2028	1	0	0
	<b>Gjithësej:</b>	<b>677</b>	<b>850</b>	<b>1030</b>

Për t'i realizuar punët e planifikuara më lartë me suksesë, kërkohët miratimi i buxhetit të kërkuar sipas kategorive ekonomike të shpenzimeve

## DREJTORATI I SHËRBIMEVE PUBLIKE DHE EMERGJENCËS

**Misioni:** Misioni i kësaj Drejtorie është që të kryej të gjitha punët dhe detyrat që janë të parapara me Statutin e Komunës për Drejtorin e SHP&E-së, duke përfshirë këtu : Mirëmbajtja e Shërbimeve Publike, Projektet kapitale, Shërbimin e Zjarrfikësve, Subvencionimi dhe reagimi ndaj fatkeqësive natyrore dhe fatkeqësive tjera.

**Vizioni:** Vizioni i DSHPE-së është ç'doherë e gatshme në ofrimin e shërbimeve të qytetarëve duke ofruar shërbime cilësore në shkallën e kënaqshmerisë.

**Qëllimi:** Është që të realizoj të gjitha kërkesat ndaj shërbimeve për qytetarë duke përfshirë mirëmbajtjen e projekteve , Projektet Kapitale, Subvencionet, në menyrë që ta ngrisë cilësinë dhe standardin e qytetarve për shërbime publike duke përfshirë: Mirëmbajtja edhe Pastrimin e rrugëve verë-dimër, Mirëmbajtjen e rrugëve të asfaltuara, mirëmbajtja e rrugëve të rendit të IV-të, rregullimin e Trotuarëve dhe parkingjeve , Eliminimin dhe Pastrimi I deponive ilegale, Menaxhimin e mbeturinave, Mirëmbajtja dhe rregullimi I pikave grumbulluese për kontenjer, Mirëmbajtjen e kanalizimeve fekale dhe atmosferike, Mirëmbajtjen e Ndriqimit Publik, Mirëmbajtja e Parqeve, Sheshit dhe hapsirave të gjelbruara, Rastet e Fatkeqësive Natyrore, Mirëmbajtja e tregjeve, Mirëmbajtja e varrezave, Shenjizimi vertikal dhe horizontal I rrugëve, Menaxhimi I stacionit të autobuesëve, Menaxhimi I taxi-ve, Trajtimi I qenëve endacak, etj.

Të gjithë këta indikatorë na shtynë që të kryejmë shërbime sa ma cilësore ndaj banorëve të Komunës së Drenasit, duke angazhuar tërë potencialin njerzorë dhe atë financiarë.

Nr.	Numri i të punësuarëve dhe shërbimeve	2021	2022	2023
1	Numri i të punësuarëve	24	24	24
2	Numri i shërbimeve			
	Shërbime Publike (Ujë, Kanalizim, gropa septike)	127	150	200
	Fatkeqësi natyrore dhe tjera	75	100	130
	Transport Publik	31	40	50
	Ndriqim Publik	20km	25km	40km

Mirëmbajtja e rrugëve të asfaltuara dhe rendit të –IV-	513km	513km	513km
Mirëmbajtja e parqeve dhe sheshit	3ha	3ha	3ha
Larja e rrugëve gjatë verës	39000m <sup>2</sup>	42000m <sup>2</sup>	50000m <sup>2</sup>
Pastrimi i rrugëve nga bora	583km	583km	583km
Shenjizimi Horizontal e Vertikal	250	300	250
Trajtimi i genëve endacak	15	30	80
Menaxhimi i mbeturinave	11	20	50
Shërbime të ndryshme	31	40	50

Për t'i realizuar punët e planifikuara më lartë me suksesë, kërkohët miratimi i buxhetit të kërkuar sipas kategorive ekonomike të shpenzimeve.

### DREJTORATI PËR KADASTER, GJEODEZI DHE PRONË

**Misioni:** Drejtorati për Kadastër, Gjeodezi dhe Pronë, është që të siguroi menaxhimin e përgjithshëm të drejtë dhe transparent të mirëmbajtjes së pronës së paluajtshme publike dhe private në të gjitha zonat kadastrale të Komunës së Drenasit, konform ligjeve në fuqi.

**Vizioni:** Vizioni i këtij drejtorati është që të jetë sa më transparent në trajtimin, regjistrimin dhe mbrojtjen e pronës komunale. Si dhe ofrimin e shërbimeve kadastrale, gjeodezike dhe të pronësisë për qytetarët e Komunës së Drenasit, në menyrë sa më efikase, të shpejt dhe transparente.

**Qëllimi:** DKGJP ka për qëllim ofrimin e shërbimeve kadastrale, gjeodete dhe të pronësisë për qytetarët e Komunës së Drenasit, në menyrë sa më efikase, të shpejt dhe transparente, në realizimin e kërkesave për ofrimin e shërbimeve për regjistrimin e pronave, kërkesave për paisje me kopje të planeve dhe fletë-posedueseve e shërbimeve të tjera.

Nr.	Numri i të punësuarëve dhe shërbimeve	2021	2022	2023
1	<b>Numri i të punësuarëve</b>	12	12	12
2	<b>Numri i shërbimeve</b>			
	Fletë poseduese	2752	2811	2870
	Kopje plani	722	750	787
	Aktvendime mbi regjistrimin e pronës	470	540	610
	Aktvendime mbi hipoteken	36	37	41
	Vendime për shpronësime	3	4	5
	Certifikata mbi gjendjen ekonomike	1497	1521	1562
	Aktvendime mbi marrjen e pronës së uzurpuar	51	90	120
	Konstatimi i gjendjës faktike në terren	40	54	67
	Kërkesa zyrtare për teren	124	135	144
	Kërkesa për kordinata	110	134	145
	Kërkesa për bashkim të parcelave	78	87	95
	Kërkesa për ndarje të parcelave	470	540	670
	<b>Gjithësej:</b>	6317	6703	7119

### DREJTORATI PËR KULTURË, RINI DHE SPORT

**Misioni:** DKR organizon,menaxhon dhe kordinon veprimtaritë kulturore, aktivitetet sportive dhe rinore. Kordinon punën e këtyre aktiviteteve me komunat tjera, asociacionet, shoqatat dhe organizatat që merren më këte veprimtari. Kujdeset për trashëgiminë kulturore dhe për gjithë infrastruktuën ku zhvillohen aktivitetet kulturore, rinore dhe sportive si dhe bibliotekat.

**Vizioni:** Planifikon, barton dhe mbikqyrë realizimin e plan-programit vjetor të punës së sektorve menaxhon stafin,objektet dhe buxhetin e DKRC.

**Qëllimi:** Arritja e rezultateve sa më të mira në lëmin e Kulturës,Rinisë dhe Sportit,begatimi i bibliotekave me literaturë dhe krijimi i kushteve sa më të favorshme për punën e Arkivit komunal historik.

Nr.	Numri i të punësuarëve dhe shërbimeve	2021	2022	2023
1	<b>Numri i të punësuarëve</b>	<b>13</b>	<b>13</b>	<b>13</b>
2	<b>Numri i shërbimeve</b>			
	Manifestimet kulturore(sofra poetike, festivali i fëmijëve ,Humoriada, koncert për mërgimtarët, RFBSH etj. Manifestimet tjera(17 shkurt, 14 qershor, përvjetore, Përkujtime etj.	10	11	11
	Aktivitete sportive, rinore (turnire, kroset, gara, Zgjedhja e sportistit të vitit, muaji i rinisë, ligjërat, debate etj)	11	11	12
	<b>Gjithësej:</b>	<b>21</b>	<b>22</b>	<b>23</b>

Për t'i realizuar punët e planifikuara më lartë me sukses, kërkohet miratimi i buxhetit të kërkuar sipas kategorive ekonomike të shpenzimeve.

## DREJTORATI PËR SHËNDETËSI DHE MIRËQENIE SOCIALE

**Misioni:** Misioni i Shëndetësisë është që të zhvillojë dhe të sigurojë sistem efektiv dhe efikas të mbrojtjes shëndetësore kualitative, që t'i plotëson nevojat e popullësisë pa dallim nga origjina etnike, religjioni, moshë dhe gjinia, në përmirësimin e statusit të përgjithshëm shëndetësor.

**Vizioni:** Sigurimi i shëndetit më të mirë për të gjithë banorët e Kosovës, përmes një sistemi shëndetësor efikas brenda burimeve të disponueshme.

**Qëllimi:** Qëllimi kryesor i sektorit të Shëndetësisë është të kujdeset për kujdesin parësor shëndetësor të qytetarëve të komunës dhe të kujdeset për përmirësimin e shëndetit të përgjithshëm publik.

Nr.	Numri i të punësuarëve dhe shërbimeve	2021	2022	2023
1	<b>Numri i të punësuarëve</b>	<b>200</b>	<b>200</b>	<b>200</b>
2	<b>Numri i shërbimeve</b>	<b>Sasia</b>	<b>Sasia</b>	<b>Sasia</b>
	Vizita mjeksore	160000	170000	180000
	Vizita mjeksore shtëpiake	1500	1500	1500
	Vizita stomatologjike	8000	10000	15000
	Vizita konsultative-specialistike	37000	40000	41000

Vizita gjinekologjike	10000	12000	13000
Shërbime stomatologjike	20000	25000	29000
Shërbime laboratorike	40000	42000	45000
Shërbime rentgeni	10000	13000	15000
Shërbime të ndryshme (dhënje injeksioneve etj)	22000	23000	24000
Vaksionimi i fëmijve në teren	30	30	30
Edukimi shëndetësor i popullatës në teren	26	26	26
Bartja e pacientëve në QKUK	1000	1000	1000
Bartja e pacientëve në Hemo-dializë	38	38	38
<b>Gjithësej:</b>	<b>309594</b>	<b>337594</b>	<b>364594</b>

Për realizimin e punëve të planifikuara më lartë, me afat, kualitet dhe të bazuara në ligje dhe dispozita ligjore në fuqi, kërkohet miratimi i buxhetit të kërkuar sipas kategorive ekonomike të shpenzimeve.

### DREJTORATI PËR ARSIM

**Misioni:** Që të siguroi menaxhim të përgjegjshëm, të drejtë dhe transparent të fondeve publike, po ashtu do të luaj rrol kyq në përcaktimin dhe implementimin e politikave edukative –arsimore dhe zhvillimore të arsimit që rrjedhin nga Programet e MASHT-it në Komunën e Drenasit. Zhvillimin e një procesi arsimor cilësor dhe efektiv që do t'i kontribuojë ngritjes së mirëqenjes së shoqërisë, duke ofruar edukim dhe arsim cilësor, të barabartë dhe gjithëpërfshirës për të gjithë qytetarët si dhe cilësi të lartë në fushën e edukimit dhe arsimit në nivel parafillor, fillor dhe të mesëm në pajtim me standardet bashkëkohore.

**Vizioni:** Përmisimi i standardit të arsimit për të gjithë nxënësit dhe punonjësit e Arsimit, duke fillu nga institucionet parafillore e deri të Arsimit i mesëm, përmes përkrahjes me investime, zhvillim ekonomik dhe financa të qëndrueshme.

**Qëllimi:** Drejtorati për Administratë të Arsimit bënë planifikimin dhe menaxhimin e buxhetit dhe financave të programit të Arsimit, e që ky program është i organizuar në katër nivele/nënprograme: 1) Administrata e Arsimit, 2)Arsimi Parafillor & Qerdhet, 3)Arsimi Fillor dhe 4)Arsimi i Mesëm. Ky drejtorat siguron programet/nënprogramet-drejtoratet e shkollave me Udhëzimet Administrative, Rregullore dhe legjisacionet e MASHT-it dhe monitoron zbatimin e këtyre dokumenteve ligjore, pastaj siguron shërbimet e kontabilitetit, duke dhënë raportim ditor, javor, mujor, periodik dhe përfundimtar, lidhur me zhvillimin e buxhetit komunal, si dhe informon drejtoret e shkollave të Komunës së Drenasit me aktualitetet e ndërlidhura me qështjet edukativo-arsimore si dhe me buxhetin-financat e komunës, përkatësisht të shkollave.

Nr.	Numri i të punësuarëve dhe shërbimeve	2021	2022	2023
1	<b>Numri i të punësuarëve</b>	<b>948</b>	<b>948</b>	<b>948</b>
2	<b>Numri i shërbimeve</b>			
	Numri i lëndve të zotuar	1770	1780	1790
	Kontrata të hartuara	570	530	520
	Shpallja e konkurseve	32	34	30
	Shërbimet lidhur me regjistrimin e nxënësve	1753	1813	1873
	Shërbimet lidhur me nënalokimin e buxhetit	1770	1780	1790
	Shërbimet lidhur me përvojen e punës	920	928	930
	<b>Gjithësej:</b>	<b>6815</b>	<b>6865</b>	<b>6933</b>

Për t'i kryer punët e lartshenuara me kualitet dhe sipas dispozitave ligjore, kërkohet aprovimi i kërkesave buxhetore sipas kategorive ekonomike të shpenzimeve.

## DREJTORATI I ËR ZHVILLIM EKONOMIK

**Misioni:**DZHE përgatit dhe zbaton politika të cilat nxisin zhvillimin ekonomik të komunës, mundësojn zhvillimin e bizneseve, krijimin e një ambijenti të volitshëm për joshjen e investitorëve vendor, diasporës, investitorëve të jashtëm që synon zhvillim të qëndrueshëm ekonomik dhe punësim.

**Vizioni:**DZHE është përcaktuar ta forcoj sektorin privat në të gjitha lëmitë ekonomike, partneritet publiko-privat, krijimin e zonave të qëndrueshme për investitor të mundëshëm në programe të qëndrueshme ekonomike.

**Qëllimi:**DZHE ka për qëllim ta krijoj një sistem sektorjal, rritjen e prodhimitarisë dhe cilësisë për një konkurrencë të denjë në tregun vëndor dhe rajonal si dhe mbështetjen e bizneseve të vogla dhe të mesme, mbështetjen përmes granteve të ndërmarrësve të ri.

Nr.	Numri i të punësuarëve dhe shërbimeve	2021	2022	2023
1	<b>Numri i të punësuarëve</b>	7	7	7
2	<b>Numri i shërbimeve</b>			
	Aktvendimi të Taksës Komunale për leje operative	520	570	630
	Regjistrimi i bizneseve të reja	225	239	253
	Ndryshimet në biznes	150	210	320
	Shuarjet e bizneseve	35	40	40
	Qertifikata të reja nga UNMIK në Rep.Kosovës	50	60	80
	Vërtetima të Taksës Komunale	520	570	630
	Hartimi i planeve për nxitjen e investitorëve të jashtëm	35	42	53
	Ofrimi i trajnimeve për biznese	54	62	75
	Koordinimi i projekt.me partneritet publiko-privat	27	32	41
	Bashkëp.me insti.nderkom.për projekte të ndrysh.	20	25	30
	Komunikimi i vazhd.me diasporën i lidh.me biz.	15	21	25
	Promovimi i turizmit	37	45	52
	<b>Gjithësej:</b>	1688	1916	2229

Ky drejtorat kërkon aprovimin e kërkesave buxhetore pa shkurtim më qëllim të kryjës së shërbimeve të synuara.

## DREJTORATI PËR INFRASTRUKTURË

**Misioni :** Misioni i këti Drejtorati është që të kryej të gjitha punët dhe detyrat që janë të parapara më Statutin e Komunës, duke përfshirë këtu: Projektet Kapitale si ndërtimi i rrugëve, ujësjellesit, kanalizimit, ndriçimit publik etj.

**Vizionij :** Vizjoni i Drejtoratit të Infrastrukturës është që ç' doherë e gatshme në ofrimin e shërbimeve të qytetarëve duke ofruar standarde sa më cilësore në realizimin e projekteve kapitale.

**Qëllimi :** Është që të realizoj të gjitha projektet kapitale të cilat dalin si rezultat i planifikimit të infrastrukturës komunale si dhe të ngritet cilësia dhe standardi për të gjitha punët e kryera. Ky Drejtorat do të kryej punë dhe detyra si më poshtë: Asfaltimi i rrugëve, Ndërtimi i rrjetit të ujësjellsit për të gjitha vendbanimet në të cilat mungon, Ndërtimi i rrjetit të kolektorëve dhe kanalizimit të ujërave të zeza, Ndërtimi i kanalizimit atmosferik, Ndërtimi i Trotuareve, Ndërtimi i ndriçimit publik, Ndërtimi i Ujrave, Parqeve dhe Shesheve, si dhe projekteve tjera infrastrukturore.

Nr.	Numri i të punësuarëve dhe shërbimeve	2021	2022	2023
1	Numri i të punësuarëve	8	8	8
2	Numri i shërbimeve			
	Mbikqyrja e projekteve kapitale	270	290	320
	Pranimi i punimeve në terren	112	120	135
	<b>Gjithësej:</b>	<b>382</b>	<b>410</b>	<b>455</b>

Për t'i kryer me suksesë punët dhe detyrat e punës, ky program buxhetor kërkon aprovimin e buxhetit të kërkuar.

Lista e projekteve kapitale është pjesë përbërse e kësaj Kornize, e plotësuar gjatë fazave të planifikimit dhe e aprovuar në Kuvendin e Komunës. Projektet janë të bazuara në Strategjinë e Zhvillimit Ekonomik Komunal dhe të mbuluara me masë të mjaftueshme financiare, nga Granti i Përgjithshëm dhe të Hyrat Vetanake.

Drenas, më 16.06.2020





KOMUNA E DRENASIT  
LISTA E PROJEKTEVE KAPITALE 2021-2023



Proj	Emri i Projektit	10 - BKK 2021	21 - THV 2021	Financir Totali Huamari 2021	V	Vlerësuar për 2022	vlerësuar për 2023	Totali 2020-2023	Financimi Jashtëm
<b>611163 - Administrata dhe Personeli</b>									
<b>Administat-Gillogoc</b>									
133	Mobilje tjera mbi nje mij ero				5,000.00	5,000	5,000	15,000	0
133	Pajise (Hardware dhe Software)				15,000.00	15,000	15,000	45,000	0
133	Mbinderim i objektit te Komunes				143,000.00	143,000.00	143,000	429,000	0
					163,000	163,000.00	163,000	489,000	0
	<b>Totali - Administrata dhe Personeli</b>				163,000	163,000	163,000	489,000	0
<b>611180 - Shërbimet Publike, Mbrojtja Civile, Emergjencia</b>									
<b>Infrastruktur Rrugore</b>									
451	Regullimi dhe kultivimi i sferfaqeve gjelbruse dhe regullimi sheshit				23,000.00	23,000.00	23,000.00	69,000.00	0
451	Rehabilitimi i rrugëve te asfaltura ne Komunën e Drenasit				13,000.00	13,000.00	13,000.00	39,000.00	0
451	Signalizimi Vertikal dhe Horizontal i rrugëve dhe vendndarjeve				12,000.00	12,000.00	12,000.00	36,000.00	0
451	Regullimi dhe rethimi i varrezave ne Komunën e Drenasit				5,000.00	5,000.00	5,000.00	15,000.00	0
451	Mirëmbajtja e kanalizimeve fekale dhe atmosferike dhe				30,000.00	30,000.00	30,000.00	90,000.00	0
451	Zgjerimi dhe mirëmbajtja kamerave në Komunën				5,000.00	5,000.00	5,000.00	15,000.00	0
451	Instalimi i ndriçimit te ri dhe riparimi i rrjetit te ndriçimit				7,000.00	7,000.00	7,000.00	21,000.00	0
451	Regullimi dhe rehabilitimi i tregjeve				-	-	-	-	0
451	Regullimi dhe mirëmbajtja e Trotuarve dhe parkingjeve				0	-	-	-	0
451	Riparimi dhe zgjerimi i vendndarjeve për autobus dhe mbulimi i tyre				5,000.00	5,000.00	5,000.00	15,000.00	0
451	Bashkfinancim projektesh				20,000.00	20,000.00	20,000.00	60,000.00	0
451	Regullimi i sistemit te ujtes per parkun e qytetit me gypa nentokesor dhe sperkates ku uji behet me sistemin automatik				0	-	-	-	0
451	Renovimi dhe rehabilitimi i objektit te SHZSH-së ne Glllobar				0	-	-	-	0
	<b>SHPMCE Infrastruktur Rrugore</b>				0	120,000.00	120,000.00	360,000.00	0
<b>Drejtoria per Infrastruktur Publike</b>									
<b>Infrastruktur Publike</b>									
451	Regullimi i shtetit te lumit Drenica dhe Verbica				25,000.00	100,000.00	150,000.00	275,000.00	0
451	Ndërtimi i kolektorve per grumbullimin e ujrave te zeza ne Komun				300,000.00	450,000.00	387,431.00	1,137,431.00	0
451	Rregullimi i infrastrukturës trotuarëve dhe ndriçimi publik Komunën e Drenasit				180,000.00	450,000.00	450,000.00	1,080,000.00	0
451	Ndërtimi i infrastrukturës (Asfaltimi dhe Kubizimi)/Drenas i,II,III dhe Iv				50,000.00	150,000.00	350,000.00	550,000.00	0
451	Zgjerimi dhe ndërtimi i sheshit " Fehmi dhe Xheve Liadrovci Drenas				50,000.00	250,000.00	200,000.00	500,000.00	0
451	Infrastruktura ne Komoran i,II,III dhe Iv				100,000.00	150,000.00	250,000.00	500,000.00	0
451	Ndërtimi i lumbinave dhe Mureve Mbrojtse				154,661.00	200,000.00	350,000.00	704,661.00	0
451	Rehabilitimi dhe rekunstruimi i rrugëve të asfaltuara ne Komunën e Drenas				200,000.00	299,190.00	200,000.00	699,190.00	0
451	Rehabilitimi dhe rekunstruimi i rrjeve te kanalizimeve ne Komunën e Drenas				100,000.00	100,000.00	150,000.00	350,000.00	0

451	Asfaltimi I rruges Gilianesellë Godanc			-	40,000.00	60,000.00	100,000.00	200,000.00	0
451	Asfaltimi I rruges ne fshatin Terstenik I,II dhe Glibar			-	50,000.00	150,000.00	150,000.00	350,000.00	0
451	Asfaltimi I rruges ne fshatin Pöklek i Vjetër,Pöklek i Ri,Vasileve			-	50,000.00	100,000.00	100,000.00	250,000.00	0
451	Infrastrura ne fshatin Abri Epërme ,Terdavc			-	50,000.00	50,000.00	50,000.00	150,000.00	0
451	Asfaltimi I rrugës në fshatin Dobroshëc Qikatovë e Vjetër			-	50,000.00	50,000.00	100,000.00	200,000.00	0
451	Asfaltimi I rruges ne fshatin Baicë,Krajkovë ,DamaneK			-	50,000.00	50,000.00	100,000.00	200,000.00	0
451	Ndertimi Infrastruktures Nekoc Kizhaneke			-	50,000.00	150,000.00	50,000.00	250,000.00	0
451	Asfaltimi I rruges Gradicë-Likoshan			-	30,000.00	40,000.00	50,000.00	120,000.00	0
451	Asfaltimi I rruges ne fshatin Arlat, Negroc, Gjergjice si dhe Bytyq			-	50,000.00	150,000.00	30,000.00	230,000.00	0
451	Asfaltimi I rruges fshatin Sankoc,Fushitë Epërme dhe Fushitë e Ulet			-	30,000.00	50,000.00	50,000.00	130,000.00	0
451	Hartimi I projekti për fizibilitetin e nxemles qendrore			-	50,000.00	20,000.00	80,000.00	150,000.00	0
451	Asfaltimi I Rrugës në fshatin Shutic,Verboc,Polluzh			-	45,000.00	50,000.00	80,000.00	175,000.00	0
451	Asfaltimi rrugës në fshatin Llapushnik, Poterk,Vukovc			-	50,000.00	30,000.00	50,000.00	130,000.00	0
451	Asfaltimi I rrugës Zabel I Ulet,dhe Epërmi,Korrotice e Ulet dhe Epërme			-	40,000.00	80,000.00	50,000.00	170,000.00	0
451	Ndertimi I kapacitetit te ujit në Komunën e Drenasit			-	100,000.00	150,000.00	350,000.00	600,000.00	0
451	Bashkëfinancim projektet me donator te jashtem			-	50,000.00	250,000.00	150,000.00	450,000.00	0
451	Mbikqyja e projekteve Kapitale ne KK Drenas			-	5,000.00	50,000.00	20,000.00	75,000.00	0
451	Hartimi I projekteve zbatuse Kapitale per nevoja e Komunës			-	40,000.00	40,000.00	100,000.00	180,000.00	0
451	Hapja e Kanaleve kulluese per gjate rrugeve ne Komun			-	10,000.00	10,000.00	10,000.00	30,000.00	0
451	Kanalizimi I ujrave te zeza dhe atmosferik ne Drenasin I,II,III dhe IV			-	45,000.00	30,000.00	50,000.00	125,000.00	0
451	Kanalizimi I ujrave të zeza në fshatin Komoran I,II,III dhe IV			-	25,000.00	10,000.00	20,000.00	55,000.00	0
451	Kanalizimi ujrave te zeza Arlat ,Negroc Gjergjic dhe Bytyq			-	10,000.00	10,000.00	10,000.00	30,000.00	0
451	Kanalizimi ujrave të zeza Sankoc,Fushitë Epërme dhe Fushitë e Ulet			-	10,000.00	10,000.00	10,000.00	30,000.00	0
451	Kanalizimi I ujrave te zeza Terstenik I dhe II dhe Glibbae			-	10,000.00	10,000.00	10,000.00	30,000.00	0
451	Kanalizimi ujrave të zeza Korroticë e Ulet dhe Korroticë e Epërme			-	10,000.00	10,000.00	10,000.00	30,000.00	0
451	Pöklek I Vjetër dhe Ri								
451	Kanalizimi ujrave te fshatit Dobroshëc,Qikatovë e Vjetër			-	10,000.00	10,000.00	10,000.00	30,000.00	0
451	Kanalizimin e ujrave te zeza Abri e Epërme,Terdavc			-	10,000.00	10,000.00	10,000.00	30,000.00	0
451	Kanalizimi I ujrave te zeza në fshatin Gilianesellë,Godanc			-	10,000.00	10,000.00	10,000.00	30,000.00	0
451	Kanalizimi I ujrave te zeza Gradicë,Likoshan			-	10,000.00	10,000.00	10,000.00	30,000.00	0
451	Kanalizimi I Ujrave te zeza ne fshatin Llapushnik,Poterk dhe Vukovc			-	10,000.00	10,000.00	10,000.00	30,000.00	0
451	Kanalizimi ujrave te zeza ne fshatin Nekoc, Kishanarekë			-	10,000.00	10,000.00	10,000.00	30,000.00	0
451	Kanalizimi I ujrave të zeza Shutic Verboc dhe Polluzhë			-	10,000.00	10,000.00	10,000.00	30,000.00	0
451	Asfaltimi I rruges Llapushnik Berishë			-	5,000.00	100,000.00	10,000.00	115,000.00	0
451	Kanalizimi ujrave te zeza Baicë ,Krajkovë dhe DamaneK, Sitrubulloy			-	10,000.00	10,000.00	10,000.00	30,000.00	0
	<b>Totali - Shërbimet Publike, Mbrojtja Civile, Emergjencia-</b>			<b>0</b>	<b>2,194,661.00</b>	<b>3,939,190.00</b>	<b>4,357,431.00</b>	<b>10,491,282.00</b>	<b>0</b>
	<b>611660 - Kadastra dhe Gjeodezia</b>			<b>0</b>	<b>2,194,661.00</b>	<b>3,939,190.00</b>	<b>4,357,431.00</b>	<b>10,491,282.00</b>	<b>0</b>
	<b>Sherbime Kadastrale</b>								
610	Kapitale tjera Shpronisimi			-	400,000.00	400,000.00	400,000.00	1,200,000.00	0
	<b>Totali - Kadastra dhe Gjeodezia</b>			<b>-</b>	<b>400,000.00</b>	<b>400,000.00</b>	<b>400,000.00</b>	<b>1,200,000.00</b>	<b>0</b>

**611660 - Planifikimi Urban dhe Mjedisi**

**Planifikim Urban dhe Inspektion**

620	Kapitale tjera/Hartimi I Planeve Rregulluese të Hollësishme	-	15,000.00	15,000.00	15,000.00	15,000.00	45,000.00	0
620	Investime në vijim mirëmbajtja e sistemit të adresava	-	5,000.00	5,000.00	5,000.00	5,000.00	0	
620	Hartimi I planit Lokal per reduktrimin e zhurmes							
620	Vendosja e Tv Ekranave qe tregojn nivelin e ndodhtes ne			5,000.00		5,000.00		
620	Vendosja e matësve për cilësin e ajrit		5,000.00					
620	Gjelbrimi I hapësirave publike	-	15,000.00	15,000.00	15,000.00	15,000.00	45,000.00	0
			40,000.00	40,000.00	40,000.00	40,000.00	120,000.00	0
	<b>Totali - Planifikimi Urban dhe Mjedisi</b>		<b>40,000.00</b>	<b>40,000.00</b>	<b>40,000.00</b>	<b>40,000.00</b>	<b>120,000.00</b>	<b>0</b>

#### 611730 - Shëndetësia dhe mirëqenia sociale

##### Sherbime shëndetësore primare

721	Ashensort për QKMF		15,000.00					
721	Ndërtimi I pjerritave neper QMF&AMF		10,000.00					
721	Renovimi I QKMF Drenas	-	-				-	0
721	Ndërtim I QMF Baicë	-	90,000.00				90,000.00	0
721	Instalimi I nxemjeve neper QMF&AMF	-	-				-	0
721	Renovimi I QMF Gilanassellë	-	17,594.00				17,594.00	0
721	Ndërtimi QMF Abri	-	60,000.00				60,000.00	0
721	Instalimi I nxemjeve neper QMF&AMF	-	50,000.00				50,000.00	0
721	Pajisje tjera mbi 1000€ Frigorifer	-	5,000.00				5,000.00	0
721	Rrethojat e QMF&AMF		5,000.00					
721	Pajisje speciale mjeksore mbi 1000€		20,000.00	135,708.00	129,708.00	285,416.00		
721	Autoambulanca			120,000.00	120,000.00	240,000.00		
721	Iventar QKMF,QMF dhe AMF		3,114.00	20,000.00	30,000.00	50,000.00		
721	Ndërtimi I anekseve pwr nxemje	-	-				-	0
	<b>Totali - Shëndetësia dhe mirëqenia sociale</b>		<b>275,708.00</b>	<b>275,708.00</b>	<b>279,708.00</b>	<b>798,010.00</b>	<b>0</b>	

#### 611850 - Kulturë, Rini, Sport

##### Sherbimet Kulturore

820	Renovimi I objekteve sportive	-	20,000.00	20,000.00	20,000.00	60,000.00	0
820	Ndërtimi I stadiomit te qytetit te Drenasit faza e dyt	-	100,000.00	100,000.00	100,000.00	300,000.00	0
820	Inventarizimi I arkivit dhe Qndres së Kulturës		10,000.00	10,000.00	10,000.00	30,000.00	
820	Fusha Sportive dhe rekreacion	-	115,000.00	115,000.00	115,000.00	345,000.00	0
	<b>Totali - Kulturë, Rini, Sport, #REF!</b>		<b>245,000.00</b>	<b>245,000.00</b>	<b>245,000.00</b>	<b>735,000.00</b>	<b>-</b>

#### 611920 - Arsim dhe Shkencë

##### Administrat-Gllogoc

980	Ndërtimi I pilatove për rreshitimn e nxenësve dhe trotuarve me kubeza	-	45,000.00	30,000.00		75,000.00	0
980	Inventarizimi I shkollave(laboratorve,qerdrheve etj)	-	40,000.00	-	20,000.00	20,000.00	0
980	Furnizimi I shkollave me pajisje të TIK-ut	-	50,000.00	40,000.00		90,000.00	0
980	Furnizimi I shkollave me kabine te per kimi, fizike biologji	-	60,000.00	60,000.00		120,000.00	0
980	Renovimi I shkollave objekteve shkollore (kulime,dysheme dhe ndirni I dyve dhe dritareve	-	70,000.00	50,000.00	40,000.00	160,000.00	0

980	Riparimi i nxemjeve qendrore (radiator dysheme dhe paisje tjera perçjellse	-	20,000.00	10,000.00	10,000.00	40,000.00	0
980	Ngjyrosja dhe suvatimi i objekteve shkollore		50,000.00	25,000.00	212,500.00	300,000.00	0
980	Ndërtimi i sallave ,palestarve sportive				112,500.00	112,500.00	0
980	Ndërtimi anekseve shkollore		60,000.00				0
980	Digjitalizimi i Institucioneve arsimore ne Drenas	-	180,000.00	395,000.00	395,000.00	1,185,000.00	0
980	Termozolimet e objekteve shkollore		395,000.00	395,000.00	6,000,139.00	1,185,000.00	0
	<b>Totali - Arsim dhe Shkencë</b>		<b>3,833,369.00</b>	<b>5,577,898.00</b>	<b>6,000,139.00</b>	<b>15,411,406.00</b>	<b>0</b>

Glllogoc, me 16.06.2020.





Republika e Kosovës  
Republika Kosova - Republic of Kosovo



Komuna e Drenasit  
Zyra e Kryetarit

01 Nr 462/01-20485 dt. 16.06 2020

Në vështrim të nenit 58, paragrafi 1, nënparagrafi h të Ligjit Vetëqeverisjes Lokale Nr.03/L-040, nenit 72 të Statutit të Komunës së Drenasit, Kryetari i Komunës së Drenasit, propozon: që në bazë të nenit 12 dhe 40 të Ligjit Nr.03/L-040 për Vetëqeverisjen Lokale, nenit 34.6 të Statutit të Komunës së Drenasit, nenit 9 të Ligjit Nr. 06/L-092 për Dhënien në Shfrytëzim dhe Këmbimin e Pronës së Paluajtshme të Komunës, Rekomandimit Nr.01-462-20469, të datës 16.06.2020, të Komisionit Vlerësues për zbatimin e procedurave të dhënies në shfrytëzim të pronës së paluajtshme të Komunës, Kuvendi i Komunës së Drenasit, në mbledhjen e mbajtur me datë \_\_\_\_\_ 2020, të miratoj këtë:

## POPOZIM VENDIM

### Për bashkimin dhe ndarjen e parcelave kadastrale

#### Neni 1

Me këtë propozim vendim, kërkohet miratimi i bashkimit dhe ndarjes të parcelave kadastrale të cilat janë paraparë që të ipen në shfrytëzim sipas procedurave të Ligjit Nr.06/L-092 për Dhënien në Shfrytëzim dhe Këmbimin e Pronës së Paluajtshme të Komunës dhe legjislacionit tjetër në fuqi.

#### Neni 2

Parcelat që kërkohen të bashkohen dhe ndahen, janë si me poshtë:

1. Parcela kadastrale Nr.202-0 zona kadastrale Komoran, propozohet që të bëhet ndarja e parcelës kadastrale me sipërfaqe S=0.37.00 ha.
2. Parcela kadastrale 1-5, 1-6, 1-7, propozohet bashkimi i parcelave kadastrale me pjesën e parcelës 1 dhe ndarja e një parcele të re në zonën kadastrale Komoran me sipërfaqe S=1.12.79 ha.
3. Parcela kadastrale 4-100 zona kadastrale Komoran, propozohet bashkimi i parcelës me sipërfaqe S=0.02.00 ha, dhe të krijohet një parcelë e re me sipërfaqe S=0.32.66 ha.

R.U

4. Parcela kadastrale 4-85, 4-86, propozohet bashkimi i parcelave kadastrale zona kadastrale Komoran, me sipërfaqe  $S=0.20.00$  ha.

5. Parcelat kadastrale 704-0, 705-0, 706-0, 707-0, 708-1, 708-2, 709-0, 710-0 dhe 711-0, propozohet ndarje dhe bashkim i parcelave kadastrale, dhe të krijohet një parcelë e re me sipërfaqe të përafërt  $S=1.86.00$  ha zona kadastrale Gllogoc

6. Parcela kadastrale 503-1, 503-2 dhe 502-0, propozohet bashkimi i parcelës zona kadastrale Gllobar, dhe krijimi i një parcele të re me sipërfaqe të përafërt  $S=0.68.63$  ha.

7. Parcela kadastrale 150-1, 150-3, zona kadastrale Arllat, propozohet të bëhet bashkimi dhe ndarja e parcelës me sipërfaqe  $S=0.43.58$  ha.

### Neni 3

Bashkimi dhe ndarja e parcelave kadastrale, bëhet duke pasur parasysh interesin ekonomik të komunës së Drenasit, Planin Zhvillimor Komunal, dhe Planin Rregullues Urban Komunalë.

### Neni 4

Për zbatimin e këtij vendimi do të kujdeset: Kryetari i Komunës, Drejtoria për Gjeodezi, Kadastër dhe Pronë.

### Neni 5

Ky propozim vendim hyn në fuqi pas aprovimit nga ana e Kuvendit të Komunës së Drenasit dhe vlerësimit të ligjshmërisë nga ana e MAPL-së.

  
Kryetari i Komunës  
Ramiz Lladrovci

## ARSYETIM

Komisioni Vlerësues për zbatimin e procedurave të dhënies në shfrytëzim të pronës së paluajtshme të Komunës duke pasur parasysh interesin ekonomik të komunës së Drenasit, Planin Zhvillimor Komunal, dhe Planin Rregullues Urban Komunalë, ka bërë Rekomandimin Nr.01-462-20469, të datës 16.06.2020 për bashkimin dhe ndarjen e parcelave kadastra.

Në bazë të vendimit të Kuvendit të Komunës 12-Nr.400-23049 të datës 02.05.2019, është formuar Komisioni Vlerësues për zbatimin e procedurave të dhënies në shfrytëzim të pronës së paluajtshme të Komunës në përbërje prej pesë anëtareve.

Në mbledhjen e mbajtur me datë 02.06.2020, anëtarët e Komisionit Vlerësues për zbatimin e procedurave të dhënies në shfrytëzim të pronës së paluajtshme të Komunës, bazuar në Listën 01-Nr.030--73863 të ngastrave kadastrale sipas zonave kadastrale në pronësi të komunës që planifikohen për dhënie në shfrytëzim për këtë vit të publikuar me datë 30.12.2019, pas diskutimeve, anëtarët e komisionit shqyrtuan, dhe vendosen të propozojmë disa parcela kadastrale të bashkohen e disa të ndahen, me qëllim të ndikohet në rritjen e zhvillimit ekonomik në komunë, dhe për të vazhduar me procedura të mëtutjeshme, propozuan ndarje dhe bashkim të parcelave kadastrale si në vijim:

1.Parcela kadastrale Nr.202-0 zona kadastrale Komoran, propozohet që të bëhet ndarja e parcelës kadastrale me sipërfaqe  $S=0.37.00$  ha.

Ndarja e kësaj parcele propozohet të bëhet me qëllim që shtrati i Lumit të ndahet nga parcela 202-0 dhe shtrati i lumit të këtë parcelën e ndarë sipas komesacionit.

2. Parcela kadastrale 1-5, 1-6, 1-7, propozohet bashkimi i parcelave kadastrale me pjesën e parcelës 1 dhe ndarja e një parcele të re në zonën kadastrale Komoran me sipërfaqe  $S=1.12.79$  ha.

3. Parcela kadastrale 4-100 zona kadastrale Komoran, propozohet bashkimi i parcelës me sipërfaqe  $S=0.02.00$  ha dhe ndarja e parcelës kadastrale në mënyrë që të këtë qasje në rrugë publike, dhe të krijohet një parcelë e re me sipërfaqe  $S=0.32.66$  ha.

R.4

4. Parcela kadastrale 4-85, 4-86, propozohet bashkimi i parcelave kadastrale zona kadastrale Komoran, me sipërfaqe  $S=0.20.00$  ha, me qëllim të krijohen kushte me të përshtatshme për investitorët dhe të ndikohet në rritjen e zhvillimit ekonomik të parcelës kadastrale.

5. Parcelat kadastrale 704-0, 705-0, 706-0, 707-0, 708-1, 708-2, 709-0, 710-0 dhe 711-0, propozohet ndarje dhe bashkim i parcelave kadastrale.

Ndarja e parcelës kadastrale 708-0, 709-0 dhe 710-0 për arsye se në një pjesë të këtyre parcelave është realizuar projekti i Ndërtimit të shtratit të lumit Vërboc. Pas ndarjes së parcelave kadastrale të lartë cekura të bëhet bashkimi i parcelave 704-0, 705-0, 706-0, 707-0 dhe të krijohet një parcelë e re me sipërfaqe të përafërt  $S=1.86.00$  ha zona kadastrale Glllogoc.

6. Parcela kadastrale 503-1, 503-2 dhe 502-0, propozohet bashkimi i parcelës zona kadastrale Glllobar, dhe krijimi i një parcele të re me sipërfaqe të përafërt  $S=0.68.63$  ha me qëllim të krijohen kushte me të përshtatshme për investitorët dhe të ndikohet në rritjen e zhvillimit ekonomik të parcelës kadastrale.

7. Parcela kadastrale 150-1, 150-3, zona kadastrale Arllat, propozohet të bëhet bashkimi dhe ndarja e parcelës me sipërfaqe  $S=0.43.58$  ha për arsye se në këtë parcelë është e ndërtuar autostrada M9.

Bashkimi dhe ndarja e parcelave kadastrale, bëhet duke pasur parasysh interesin ekonomik të komunës së Drenasit, Planin Zhvillimor Komunal, dhe Planin Rregullues Urban Komunalë.

Andaj, duke u bazuar në nenin 9 paragrafi 1 të Ligjit Nr.06/L-092 për Dhënien në Shfrytëzim dhe Këmbimin e Pronës së Paluajtshme të Komunës përcaktohet se për Rregullimin e pronës nga komuna dhe duhet ndjekur procedurat e nevojshme ligjore, duke marr vendim Kuvendi i Komunës.

- Bashkangjitur gjeni Rekomandimin Nr.01-462-20469, të datës 16.06.2020, të Komisionit Vlerësues për zbatimin e procedurave të dhënies në shfrytëzim të pronës së paluajtshme të Komunës.
- Skicat e parcelave të propozuara për bashkim dhe ndarje.
- Fletët poseduese të parcelave të cekura me lartë.

R. L



Republika e Kosovës  
Republika Kosova-Republic of Kosovo  
Komuna Glllogoc



01-Nr 462-20469 dt. 16.06 2020

DATË:	16.06.2020
PËR:	Kryetarin e Komunës z. Ramiz Lladrovci
NGA:	Flutura Avdiu Kryesuese e Komisionit Vlerësues për zbatimin e procedurave të dhënies në shfrytëzim të pronës së paluajtshme të Komunës
LËNDA:	Rekomandim



I nderuar Kryetar i Komunës,

Në bazë të vendimit të Kuvendit të Komunës 12-Nr.400-23049 të datës 02.05.2019, në të cilën është formuar Komisioni Vlerësues për zbatimin e procedurave të dhënies në shfrytëzim të pronës së paluajtshme të Komunës në përbërje prej pesë anëtareve, ne si komision kemi filluar me procedurat e dhënies në shfrytëzim të pronës së paluajtshme të komunës.

Në mbledhjen e mbajtur me datë 02.06.2020, me anëtarët e Komisionit Vlerësues për zbatimin e procedurave të dhënies në shfrytëzim të pronës së paluajtshme të Komunës, bazuar në Listën 01-Nr.030--73863 të ngastrave kadastrale sipas zonave kadastrale në pronësi të komunës që planifikohen për dhënie në shfrytëzim për këtë vit të publikuar me datë 30.12.2019, pas diskutimeve me anëtarët e komisionit, shqyrtuam, dhe vendosem të propozojmë disa parcela kadastrale për të vazhduar me procedura të mëtutjeshme si në vijim:

1. Parcela kadastrale Nr.202-0 zona kadastrale Komoran, propozohet që të bëhet ndarja e parcelës kadastrale me sipërfaqe S=0.37.00 ha.

Ndarja e kësaj parcele propozohet të bëhet me qëllim që shtrati i Lumit të ndahet nga parcela 202-0 dhe shtrati i lumit të këtë parcelën e ndarë sipas komesacionit.

2. Parcela kadastrale 1-5, 1-6, 1-7, propozohet bashkimi i parcelave kadastrale me pjesën e parcelës 1 dhe ndarja e një parcele të re në zonën kadastrale Komoran me sipërfaqe S=1.12.79 ha.

3. Parcela kadastrale 4-100 zona kadastrale Komoran, propozohet bashkimi i parcelës me sipërfaqe S=0.02.00 ha dhe ndarja e parcelës kadastrale në mënyrë që të këtë qasje në rrugë publike, dhe të krijohet një parcelë e re me sipërfaqe S=0.32.66 ha.

4. Parcela kadastrale 4-85, 4-86, propozohet bashkimi i parcelave kadastrale zona kadastrale Komoran, me sipërfaqe S=0.20.00 ha, me qëllim të krijohen kushte me të përshtatshme për investitorët dhe të ndikohet në rritjen e zhvillimit ekonomik të parcelës kadastrale.

5. Parcelat kadastrale 704-0, 705-0, 706-0, 707-0, 708-1, 708-2, 709-0, 710-0 dhe 711-0, propozohet ndarje dhe bashkim i parcelave kadastrale.

Ndarja e parcelës kadastrale 708-1, 708-2, 709-0 dhe 710-0 për asye se në një pjesë të këtyre parcelave është realizuar projekti i Ndërtimit të shtratit të lumit Vërboc. Pas ndarjes së parcelave kadastrale të lartë cekura të bëhet bashkimi i parcelave 704-0, 705-0, 706-0, 707-0 dhe të krijohet një parcelë e re me sipërfaqe të përafërt  $S=1.86.00$  ha zona kadastrale Gillogoc.

6. Parcela kadastrale 503-1, 503-2 dhe 502-0, propozohet bashkimi i parcelës zona kadastrale Gllobar, dhe krijimi i një parcele të re me sipërfaqe të përafërt  $S=0.68.63$  ha me qëllim të krijohen kushte me të përshtatshme për investitorët dhe të ndikohet në rritjen e zhvillimit ekonomik të parcelës kadastrale.

7. Parcela kadastrale 150-1 dhe 150-3, zona kadastrale Arllat, propozohet të bëhet ndarja dhe bashkimi i parcelës me sipërfaqe  $S=0.43.58$  ha për asye se në këtë parcelë është e ndërtuar autostrada M9.

Propozimi për ndarje dhe bashkim të parcelave kadastrale të lartë përmendura, nga ana e komisionit propozohet me qëllim të jenë në pajtim me Planin Zhvillimor Komunal, Planin Rregullues Urban Komunal, dhe të ndikohet në rritjen e zhvillimit ekonomik në komunë.

Andaj duke u bazuar në nenin 9 paragrafi 1 të Ligjit Nr.06/L-092 për Dhënien në Shfrytëzim dhe Këmbimin e Pronës së Paluajtshme të Komunës përcaktohet se,

#### **Rregullimi i pronës nga komuna**

1. Me propozim të Kryetarit të Komunës, pas plotësimit të kushteve të përcaktuara në nenin 5 të këtij ligji, Kuvendi i Komunës merr vendim për ndërrimin e qëllimit të përdorimit të pronës së paluajtshme të komunës ku gjendet objekti i komunës duke rrënuar, bashkuar, ndarë pronën e paluajtshme të komunës, konform kushteve të pronës me qëllim të dhënies në shfrytëzim.

2. Vendimi i Kuvendit të Komunës merret me shumicën e anëtareve të përgjithshëm të Kuvendit të Komunës.

Nëpërmjet kësaj shkrese ne ju Propozojmë si Komision, të vazhdohet me procedura të inicimit me Propozim Vendim për ndarje dhe bashkim të parcelave kadastrale të lartë përmendura në mbledhjen e rregullt të Kuvendit të Komunës, sipas nenit 9 paragrafi 1 të Ligjit Nr.06/L-092 për Dhënien në Shfrytëzim dhe Këmbimin e Pronës së Paluajtshme të Komunës, për bashkimin, ndarjen e parcelave kadastrale në pronësi të komunës,

Me respekt!

*Shtojcë:*

- *Kopja e Procesverbalit të mbledhjes së Komisionit Vlerësues për zbatimin e procedurave të dhënies në shfrytëzim të pronës së paluajtshme të Komunës dt. 02.06.2020*
- *Skicat e propozuara për ndarje dhe bashkim parcelave*

PROCESVERBAL I MBLEDHJES SË KOMISIONIT

02.06.2020

ËN SOT ME DATËN 02.06.2020 FILLON MBLEDHJA PËR PRONA TË PA ZUAJTSHMË TË KOMUNËS.

OBJEKTI I PESHKOPËS ËSHTE KOMPLET NË PARCELLË PËSJA E PARCELES 202 NË ~~BASHKË~~ KOKORAN, PUNËT TË DËRIND

- ET PËSJA E LVIT
- PARCELA NË GLLODAR - BASHKIM PARCELAVE - 503-1-503-2 - 503-
- PARCELA NË DRENAS MËS VARREZAVE DHE HEKURUDHËS. ËSHTE SI PARCELË E NDAMË POR MUNDËT TË BËHET BASHKIM - P. 708-0, 711-0, 709-0, 710-0, 709-0, 707-0, 706-0.
- PARCELA 878-0 <sup>P. PRIVATE</sup> OBJEKTI I ~~SHEMIT~~ <sup>SHEMIT</sup> ËSHTE PRONË E UZURPUE

PRONË KOMUNALE DHE ËSHTE NË PROCEDUR, ~~PË DORË TË KOMUNËS~~ VËNDOS QË DËHET TË NOAHET PËSJA KOMUNALE EDHE TË BËHET KËNDIRI I PRONAVE. DHE DISKUTIM NË KUVEND.

- PARCELA <sup>KOMUNA E VJETËR ME KONSESION</sup>
- PARCELA 4-100 NË KOKORAN TË KALAJA E GURIT, KJO PARCELË PROPOZOHET TË BËHET NOARJE E PARCELËS.
- PARCELA 4-86, 4-85 PROPOZOHET TË BËHET BASHKIM PARCELË EDHE NËSE KA HAPSIRË TË LIKË MBRAPA TË VAZHDOHE DERI KU ËSHTE E LIKË.

- ~~PARCELA~~ TË SHIKOHET TREGU I KAFSHËVE NË KOKORAN PËR KOHË ZGJATJE TË LEJES.
- PARCELA 4; TË TRAFUJA ËSHTE ~~ËSHTE~~ TË BËHET NOARJA E TRAFU.

- PARCELA 50 NË ARLLAT TË BËHET NOARJA E PARCELËS.
- PARCELA 1-5-1 <sup>1-7 DHE PËSJA E PARCELES 1</sup> NË KOKORAN TË BËHET BASHKIMI DHE NOARJE.

~~ËSHTE~~ GJATË DISKUTIMIT PROPOZOHET QË PËSJA E QINDR TREGTAKË TË BËHET IPËN KËTO DY PRONA NË KONSESION. TË GJITHA KËTO PARCELA KONSESIONI VËNDOS QË TË IPËN PË GJUTE.

ANTARËT E KOMISIONIT DATE 02.06.2020

- FLUTURA AUDIU

- SAFET HOXHA

- SADRIE RUKAJ

- ARBEN KULIÇI

- FLORENTINA RUKAJ MUNGON

M BLEDHJA PËRFUNDON NË ORA 15:17



REPUBLIKA E KOSOVËS  
KOMUNA GLLLOGOC

Drejtoria për Gjeodezi, Kadastër dhe Pronë  
Sektori për Gjeodezi

Zona Kadastrale Komoran

**Skicë e propozuar për bashkim parcelave**



Sipërfaqja e përafert e parcelës 4-85 dhe 4-86 e propozuar për të dhënë në shfrytëzim është  $S=0.20.00ha$

Glllogoc:16.06.2020



Sektori për Gjeodezi



REPUBLIKA E KOSOVËS  
KOMUNA GLLLOGOC

Drejtorati për Gjeodezi, Kadastër dhe Pronë  
Sektori për Gjeodezi  
Zona Kadastrale Arllat

**Skicë e propozuar për bashkim dhe ndarje të parcelës**



Me ngjyrë të kuqe është e paraqitur vija e shpronimit  
Parcela me nr.150-1 dhe 150-3 duhet të bëhet bashkimi dhe ndarja e parcelës  
Sipërfaqja e përafert e propozuar për të dhënë të shfrytëzues është  $S = 0.43.58ha$

Glllogoc:16.06.2020



Sektori për Gjeodezi



REPUBLIKA E KOSOVËS  
KOMUNA GLOGOC

Drejtoria për Gjeodezi, Kadastër dhe Pronë  
Sektori për Gjeodezi

Zona Kadastrale Komoran

**Skicë e propozuar për ndarje**



Parcela e propozuar për dhënjën në shfrytëzim është e paraqitur me ngjyrë të kuqe me sipërfaqe të përafërt  $S=0.37.00$  ha

Glogoc:16.06.2020



Sektori për Gjeodezi



REPUBLIKA E KOSOVËS  
KOMUNA GLLOGOC



Drejtoria për Gjeodezi, Kadastër dhe Pronë  
Sektori për Gjeodezi  
Zona Kadastrale Komoran

**Skicë e propozuar për ndarje dhe bashkim parcelave**



Sipërfaqja e përafert e parcelës 1-5,1-6,1-7 dhe pjesë e parcelës 1 e propozuar për të dhënë në shfrytëzim është  $S=1.12.79a$

Glllogoc:16.06.2020



Sektori për Gjeodezi



REPUBLIKA E KOSOVËS  
KOMUNA GLLOGOC

Drejtorati për Gjeodezi, Kadastër dhe Pronë  
Sektori për Gjeodezi

Zona Kadastrale Gllobar

**Skicë e propozuar për bashkim parcelave**



Sipërfaqja e përafert e propozuar për të dhënë në shfrytëzim është  $S=0.68.63ha$  pas bashkimit të parcelave.

Glllogoc:16.06.2020



Sektori për Gjeodezi



REPUBLIKA E KOSOVËS  
KOMUNA GLLGOC

Drejtoria për Gjeodezi, Kadastër dhe Pronë  
Sektori për Gjeodezi

Zona Kadastrale Glllogoc

**Skicë e propozuar për ndarje dhe bashkim parcelave**



Me ngjyrë të kuqe është paraqitur shtrati i lumit që është i realizuar në teren.  
Parcelat që janë prekur nga shtrati i lumit është e detyrueshme të bëhet ndarja e tyre  
dhe bashkimi i parcelave.

Sipërfaqja e përafert e propozuar për të dhënë në shifër të zëm është  $S=1.86.00ha$

Glllogoc:16.06.2020



Sektori për Gjeodezi



REPUBLIKA E KOSOVËS  
KOMUNA GLLGOC

Drejtoria për Gjeodezi, Kadastër dhe Pronë  
Sektori për Gjeodezi

Zona Kadastrale Komoran

**Skicë e propozuar për ndarje dhe bashkim parcelave**



Kjo sipërfaqe e parcelës  
propozohet të bashkëngjitet parcelës  
4-100

Sipërfaqja e përafërt e parcelës 4-100 e propozuar për të dhënë në shfrytëzim  
është  $S=0.30.66ha$

Glllogoc:16.06.2020



Sektori për Gjeodezi



Republika e Kosovës

Republika Kosovo-Republic of Kosovo

Qeveria - Vlada - Government

MINISTRIA E INFRASTRUKTURËS DHE AMBIENTIT / MINISTRATVO INFRASTRUKTURE I SREDINE / MINISTRY OF INFRASTRUCTURE AND ENVIRONMENT  
AGJENCIA KADASTRALE E KOSOVËS / KATASTARSKA AGENCIJA KOSOVA / KOSOVO CADASTRAL AGENCY

CERTIFIKATË / CERTIFICATE

NJËSIA KADASTRALE / KATASTARSKA JEDINICA / CADASTRAL UNIT : P-70314035-00004-86

Numri i liendës / Broj Predmet / Case Referent Number: Data dhe koha e lëshimit / Datum i vreme izdavanja / Date and time of submission: Komuna / Opština / Municipality: Zona kadastrale / Katastarska Zona / Cadastral Zone: Zyra Kadastrale Komonale / Opštinska Katastarska Kancelarija / Municipal Cadastral Office: Gilgoc / Gilgovac / Gilgoc	07-17945 16.06.2020 - 15:41 Gilgoc / Gilgovac / Gilgoc KOMORAN / KOMORANE / KAMARAN
--	--

A. TË DHËNAT PËR NJËSINË KADASTRALE / PODACI O KATASTARSKOJ JEDINICI / CADASTRAL UNIT DATA

Numri i njësise kadastrale Broj katastarske jedinice Cad. Unit. No.	Lloji i njësise Vrsta jedinice Unit Type	Lloji i pronës Vrsta imovine Property Type	Zona U/R G/S U/R	Sipërfaqja Površina Area (m <sup>2</sup> )	Përshkrim Opis Description	Krijuar më datën Uradjeno na dan Created On	Azhuruar Ažurirano Updated
P-70314035-00004-86	PARCELE / PARCELA / PARCEL	Pronë shoqërore / Društvena Imovina / Socially owned Land	Rural	1000		03.12.2014	

A.1 ADRESA E NJËSISË KADASTRALE / ADRESA KATASTARSKE JEDINICE / CADASTRAL UNIT ADDRESS

Vendbanimi - adresa Prebivaliste - adresa Resident - address	Kodi Postal Poštanski Kod Postal Code	Hollësitë e adresës Pojediniosti adrese Address Details	Azhuruar Ažurirano Updated
FUSH GJER-FUSH GJER/FUSH GJER-FUSH GJER- FUSH GJER		FUSH GJER-FUSH GJER	Krijuar më datën Uradjeno na dan Created On 03.12.2014



Shërbimi i regjistrimit / Registarstvo

**A.2 LLOJË I SHFRYTËZIMIT / VRSTA KORISCENJA / TYPE OF USE**

Numri Broj Number	Lloji i shfrytëzimit të parcelës Vrsta koriscenja parcelle Parcel Type Of Use	Shfrytëzimi aktual i parcelës Trenutno koriscenje parcelle Parcel Current Use	Kualiteti i klases Kvalitet klase Quality Class	Sipërfaqja Površina Area
2	Tokë Ndërtimore/Građevninsko zemljište/Construction land	Shtëpi-Ndërtese/Kuca-Zgrada/House-Building		1000

**B. PRONARI/POSEDUESI - VLASNIK/DRŽALAC - OWNER/POSSESSOR**

Të drejtat Prava Rights	Emri Ime Name	Nr. personal Licent broj ID, No.	Vendbanimi Prebivalište Resident	Kodi postar Poštanski kod Postal code	Hollësitë e adresës Pojedinosi adrese Address details	Pjesa e pronës Deo imovine Share quota	Pershkrimi Opis Description	Azhuruar Ažurirano Updated
Poseidim individual / Individiualna Dezavina / single possessor	<b>Pronë Komunale KK Glllogoc</b>	KCID0302195	KOMORAN / KOMORANE / KAMARAN /		GELLOGOVC 7A 7B	1/1		03.06.2015



Fatmirë Shaqiri



## Republika e Kosovës

Republika Kosovo-Republic of Kosovo

Qeveria - Vlada - Government

MINISTRIA E INFRASTRUKTURËS DHE AMBIENTIT / MINISTRATVO INFRASTRUKTURE I SREDINE / MINISTRY OF INFRASTRUCTURE AND ENVIRONMENT  
AGJENCIA KADASTRALE E KOSOVËS / KATASTRARSKA AGENCIJA KOSOVA / KOSOVO CADASTRAL AGENCY

## CERTIFIKATË / CERTIFIKAT / CERTIFICATE

NJËSIA KADASTRALE / KATASTRARSKA JEDINICA / CADASTRAL UNIT : P-70314035-00004-85

Numri i lëndës / Broj Predmet / Case Referent Number: Data dhe koha e lëshimit / Datum i vreme izdavanja / Date and time of submission: Komuna / Opština / Municipality: Zona kadastrale / Katastrarska Zona / Cadastral Zone: Zyra Kadastrale Komune / Opštinska Katastrarska Kancelarija / Municipal Cadastral Office:	07-17945 16.06.2020 - 15:35 Gillogoc / Glogovac / Gillogoc KOMORAN / KOMORANE / KAMARAN Gillogoc / Glogovac / Gillogoc
--	--

### A. TË DHËNAT PËR NJËSINË KADASTRALE / PODACI O KATASTRARSKOJ JEDINICI / CADASTRAL UNIT DATA

Numri i njësies kadastrale Broj katastrarske jedinice Cad. Unit. No.	Lloji i njësies Vrsta jedinice Unit Type	Lloji i pronës Vrsta imovine Property Type	Zona U/R G/S U/R	Sipërfaqja Površina Area (m <sup>2</sup> )	Përshkrim Opis Description	Krijuar më datën Uradjeno na dan Created On	Azhuruar Ažurirano Updated
P-70314035-00004-85	PARCELË / PARCELA / PARCEL	Pronë shoqërore / Društvena Imovina / Socially owned Land	Rural	1000		03.12.2014	

### A.1 ADRESA E NJËSISË KADASTRALE / ADRESA KATASTRARSKJE JEDINICE / CADASTRAL UNIT ADDRESS

Vendbanimi - adresa Prebivaliste - adresit Resident - address	Kodi Postal Poštanski Kod Postal Code	Hollësitë e adresës Pojednostni adrese Address Details	Krijuar më datën Uradjeno na dan Created On	Azhuruar Ažurirano Updated
FUSH GJER-FUSH GJER/FUSH GJER-FUSH GJER- FUSH GJER		FUSH GJER-FUSH GJER	03.12.2014	



**A.2 LLOJI I SHFRYTËZIMIT / VRSTA KORISCENJA / TYPE OF USE**

Numri Broj Number	Lloji i shfrytëzimit të parcelës Vrsti koriscenja parcele Parcel Type Of Use	Shfrytëzimi aktual i parcelës Trenutno koriscenje parcele Parcel Current Use	Kualiteti i klasës Kvalitet klase Quality Class	Sipërfaqja Površina Area
2	Tojë Ndërtimore/Građevinarsko zemljište/Construction land	Truall/Zemlister/Land		1000

**B. PRONARI/POSEDUESI - VLASNİK/DRŽALAC - OWNER/POSSESSOR**

Të drejtat Prava Rights	Emri Ime Name	Nr. personal Licent broj ID. No.	Vendbanimi Prebivaliste Resident	Kodi postar Poštanski kod Postal code	Hollësitë e adresës Pojednostoi adrese Address details	Pjesa e pronës Deo imovine Share quota	Perskribimi Opis Description	Azhuruar Ažurirano Updated
Posejdim individual / Individualna Drzavina / single possessor	<b>Pronë Komonale KK Gillogoc</b>	KCID0302195	KOMORAN / KOMORANE / KAMARAN /		GILLOGOVC 7A 7B	1/1		03.12.2014



Shfrytëzues / Owner / Owner person



## Republika e Kosovës

Republika Kosovo-Republic of Kosovo  
Qeveria - Vlada - Government

MINISTRIA E INFRASTRUKTURËS DHE AMBIENTIT / MINISTRATVO INFRASTRUKTURE I SREDINE / MINISTRY OF INFRASTRUCTURE AND ENVIRONMENT  
AGJENCIA KADASTRALE E KOSOVËS / KATASTRARSKA AGENCIJA KOSOVA / KOSOVO CADASTRAL AGENCY

### CERTIFIKATË / CERTIFICATE

**NJËSIA KADASTRALE / KATASTRARSKA JEDINICA / CADASTRAL UNIT: P-70315016-00708-1**

Numri i lëndës / Broj Predmet / Case Referent Number: 020-17945

Data dhe koha e lëshimit / Datum i vreme izdavanja / Date and time of submission: 05.06.2020 - 13:27

Komuna / Opština / Municipality: Gillogoc / Glogovac / Gillogoc

Zona kadastrale / Katastrarska Zona / Cadastral Zone: GLOGOC / GLOGOVAC / GLOGOC

Zyra Kadastrale Komune / Opštinska Katastrarska Kancelarija / Municipal Cadastral Office: Gillogoc / Glogovac / Gillogoc

#### A. TË DHËNAT PËR NJËSINË KADASTRALE / PODACI O KATASTRARSKOJ JEDINICI / CADASTRAL UNIT DATA

Numri i njësise kadastrale Broj katastrarske jedinice Cad. Unit. No.	Lloji i njësise Vrsta Jedinice Unit Type	Lloji i pronës Vrsta imovine Property Type	Zona U/R G/S U/R	Sipërfaqja Površina Area (m <sup>2</sup> )	Përshkrim Opis Description	Krijuar më datën Uradjeno na dan Created On	Azhuruar Ažurirano Updated
P-70315016-00708-1	PARCELE / PARCELA / PARCEL	Lloji i pronës Društvena Imovina / Socially owned Land	Urban	4235	0064-86		23.01.2020

#### A.1 ADRESA E NJËSISË KADASTRALE / ADRESA KATASTRARSKJE JEDINICE /CADASTRAL UNIT ADDRESS

Vendbanimi - adresa Prebivaliste - adresa Resident - address	Kodi Postal Poštanski Kod Postal Code	Hollësitë e adresës Pojednostoi adrese Address Details	Krijuar më datën Uradjeno na dan Created On	Azhuruar Ažurirano Updated
BASHITA-TE SHQER		BASHITA-TE SHQER		23.01.2020

A.2 LLOJI I SHFRYTËZIMIT / VRSTA KORISCENJA / TYPE OF USE

Numri / Broj / Number	Lloji i shfrytëzimit të parcelës / Vrstja koriscenja parcelle / Parcel Type Of Use	Shtfrytëzimi aktual i parcelës / Trenutno koriscenje parcelle / Parcel Current Use	Kualiteti i llojës / Kvalitet llose / Quality Class	Sipërfaqja / Poveršina / Area (m <sup>2</sup> )
1	Tokë Ndërtimore/Gradjevanisko zemljište/Construction land	Oborr/Dvoriste/Back Yard		4235

B. PRONARI/POSEDUESI - VLASNIK/DRŽALAC - OWNER/POSSESSOR

Të drejtat / Prava / Rights	Emri / Ime / Name	Nr. personal / Lieni broj / ID. No.	Vendbanimi / Prebivaliste / Resident	Kodi postar / Poštanski kod / Postal code	Hollësitë e adresës / Pojednostavni adrese / Address details	Pjesa e pronës / Dео inovine / Share quota	Përshkrimi / Opis / Description	Azhuruar / Azurirano / Updated
Posedim individual / Individualna Drzavina / single possessor	PRONË KOMUNALE KK GLLOGOC	KCID914105473	GLLOGOC / GLLOGOVAC / GLLOGOC /			1/1	00064-86	





## Republika e Kosovës

Republika Kosova-Republic of Kosovo

Qeveria - Vlada - Government

MINISTRIA E INFRASTRUKTURËS DHE AMBIENTIT / MINISTRATSTVO INFRASTRUKTURE I SREDINE / MINISTRY OF INFRASTRUCTURE AND ENVIRONMENT  
AGJENCIA KADASTRALE E KOSOVËS / KATASTRARSKA AGENCIJA KOSOVA / KOSOVO CADASTRAL AGENCY

## CERTIFIKATË / CERTIFIKAT / CERTIFICATE

NJËSIA KADASTRALE / KATASTRARSKA JEDINICA / CADASTRAL UNIT : P-70315016-00708-2

Numri i lëndës / Broj Predmet / Case Referent Number: 020-17945

Data dhe koha e lëshimit / Datum i vreme izdavanja / Date and time of submission: 05.06.2020 - 13:27

Komuna / Opština / Municipality: Gillogoc / Glogovac / Gillogoc

Zona kadastrale / Katastrarska Zona / Cadastral Zone: GLLOGOC / GLOGOVAC / GLLOGOC

Zyra kadastrale komunale / Opštinska Katastrarska Kancelarija / Municipal Cadastral Office: Gillogoc / Glogovac / Gillogoc

### A. TË DHËNAT PËR NJËSINË KADASTRALE / PODACI O KATASTRARSKOJ JEDINICI / CADASTRAL UNIT DATA

Numri i njësisë kadastrale Broj katastrarske jedinice Cad. Unit. No.	Lloji i njësisë Vrsta Jedinice Unit Type	Lloji i pronës Vrsta imovine Property Type	Zona U/R G/S U/R	Sipërfaqja Površina Area (m <sup>2</sup> )	Përshkrimi Opis Description	Krijuar më datën Uradjeno na dan Created On	Azhuruar Azurirano Updated
P-70315016-00708-2	PARCELE / PARCELA / PARCEL.	Pronë shoqërore / Društvena Imovina / Socially owned Land	Urban	1788	10059-86		23.01.2020

### A.1 ADRESA E NJËSISË KADASTRALE / ADRESA KATASTRARSKJE JEDINICE / CADASTRAL UNIT ADDRESS

Vendbanimi - adresa Prebivalište - adresa Resident - address	Kodi Postal Poštanski Kod Postal Code	Hollësitë e adresës Pojednostni adrese Address Details	Krijuar më datën Uradjeno na dan Created On	Azhuruar Azurirano Updated
BASHTA-TE SHQER/BASHTA-TE SHQER/BASHTA-TE SHQER		BASHTA-TE SHQER		23.01.2020



**A.2 LLOJI I SHFRYTËZIMIT / VRSTA KORISCENJA / TYPE OF USE**

Numbri Broj Number	Lloji i shfrytëzimit të parcelës Vrsta korisçenja parcelle Parcel Type Of Use	Shtfrytëzimi aktual i parcelës Trenutno korisçenje parcelle Parcel Current Use	Kualiteti i klasës Kvalitet klase Quality Class	Sipërfaqja Površina Area
1	Tokë Tjetër/Ostalo Zemljište/Other Land	Jo Pjellorë/Neplodno/Unproductive		1788

**B. PRONARI/POSEDUESI - VLASNIK/DRŽALAC - OWNER/POSSESSOR**

Të drejtat Prava Rights	Emri Ime Name	Nr. personal Licni broj ID. No.	Vendbanimi Prebivaliste Resident	Kodi postar Poštanski kod Postal code	Hollishtë e adresës Pojednostoi adrese Address details	Pjesa e pronës Deo imovine Share quota	Pershkrimi Opis Description	Aktuaruar Ažurirano Updated
Poseidim individual / Individualna Drzavina / single possessor	PRONË KOMUNALE KK GLLOGOC	KCID914105473	GLLOGOC / GLOGOVAC / GLLOGOC /			1/1	0059-86	





## Republika e Kosovës

Republica Kosova-Republic of Kosovo

Qeveria - Vlada - Government

MINISTRIA E INFRASTRUKTURËS DHE AMBIENTIT / MINISTRATVO INFRASTRUKTURE I SREDINE / MINISTRY OF INFRASTRUCTURE AND ENVIRONMENT  
AGJENCIA KADASTRALE E KOSOVËS / KATASTARSKA AGENCIJA KOSOVA / KOSOVO CADASTRAL AGENCY

## CERTIFIKATË / CERTIFIKAT / CERTIFICATE

### NJËSIA KADASTRALE / KATASTARSKA JEDINICA / CADASTRAL UNIT : P-70310058-00150-1

Nituri i lëndës / Broj Predmet / Case Referent Number: 020-17945  
Data dhe koha e fëshimit / Datum i vreme izdavanja / Date and time of submission: 05.06.2020 - 13:31

Komuna / Opština / Municipality: Gllgoc / Gllgovac / Gllgoc

Zona kadastrale / Katastarska Zona / Cadastral Zone: ARLLAT / ORLLATE / ARLLAT

Zyra Kadastrale Komonale / Opštinska Katastarska Kancelarija / Municipal Cadastral Office: Gllgoc / Gllgovac / Gllgoc

### A. TË DHËNAT PËR NJËSINË KADASTRALE / PODACI O KATASTARSKOJ JEDINICI / CADASTRAL UNIT DATA

Numri i njësise kadastrale Broj katastarske jedinice Cad. Unit. No.	Lloji i njësise Vrsta jedinice Unit Type	Lloji i pronës Vrsta imovine Property Type	Zona U/R G/S U/R	Sipërfaqja Površina Area (m <sup>2</sup> )	Përshkrim Opis Description	Krijuar më datën Uradjeno na dan Created On	Azhuruar Ažurirano Updated
P-70310058-00150-1	PARCELE / PARCELA / PARCEL	Pronë shoqërore / Društvena Imovina / Socially owned Land	Rural	4499			29.06.2015

### A.1 ADRESA E NJËSISË KADASTRALE / ADRESA KATASTARSKE JEDINICE / CADASTRAL UNIT ADDRESS

Vendbanimi - adresa Prebivaliste - adresa Resident - address	Kodi Postal Poštanski Kod Postal Code	Hollësitë e adresës Pojednostni adrese Address Details	Krijuar më datën Uradjeno na dan Created On	Azhuruar Ažurirano Updated
ARA TE ZABELI-ZABELI/ARA TE ZABELI-ZABELI		ARA TE ZABELI-ZABELI		29.06.2015



**A.2 LLOJJI I SHFRYTËZIMIT / VRSTA KORISCENJË / TYPE OF USE**

Numeri Broj Number	Lloji i shfrytëzimit të parcelës Vrsta korisçenja parcele Parcel Type Of Use	Shfrytëzimi aktual i parcelës Trenutno korisçenje parcele Parcel Current Use	Kualiteti i klasës Quality Class	Sipërfaqja (m²) Površina (m²) Area (m²)
1	Bujqësi/Pojpajprirëdhës/Agriculture	Kullfosat/Pashnjaci/pasture	Kullfosë E Klasës 3/Pashnjak 3 Klasse/3rd Class Pasture	4499

**B. PRONARI/POSEDUESI - VLASNİK/DRŽALAC - OWNER/POSSESSOR**

Të drejtat Prava Rights	Emri Ime Name	Nr. personal Lieni broj ID. No.	Vendbanimi Prebivaliste Resident	Kodi postar Poštanski kod Postal code	Hollësitë e adresës Pojednostoi adresa Address details	Pjesa e pronës Dio inovine Share quota	Pershkrimi Opis Description	Azhurnuar Ažurirano Updated
Posëdim individual / Individualno Drzavino / Single possessor	PASURI SHOQRORE E KUVENDIT KOMUNAL	KCID03000462	ARLLAT / ORLATE / ARLLAT /		GLLOGOVIC 83	1/1		





## Republika e Kosovës

Republika Kosovo-Republic of Kosovo  
Qeveria - Vlada - Government

MINISTRIA E INFRASTRUKTURËS DHE AMBIENTIT / MINISTRATVO INFRASTRUKTURE I SREDINE / MINISTRY OF INFRASTRUCTURE AND ENVIRONMENT  
AGJENCIA KADASTRALE E KOSOVËS / KATASTARSKA AGENCIJA KOSOVA / KOSOVO CADASTRAL AGENCY

### CERTIFIKATË / CERTIFIKAT / CERTIFICATE

#### NJËSIA KADASTRALE / KATASTARSKA JEDINICA / CADASTRAL UNIT : P-70315016-00707-0

Numri i lëndës / Broj Predmet / Case Referent Number: 020-17945  
Data dhe koha e lëshimit / Datum i vreme izdavanja / Date and time of submission: 05.06.2020 - 13:26  
Komuna / Opština / Municipality: Gillogoc / Glogovac / Gillogoc  
Zona kadastrale / Katastarska Zona / Cadastral Zone: GILLOGOC / GLOGOVAC / GLOGOC  
Zyra Kadastrale Komonale / Opštinska Katastarska Kancelarija / Municipal Cadastral Office: Gillogoc / Glogovac / Gillogoc

#### A. TË DHËNAT PËR NJËSINË KADASTRALE / PODACI O KATASTARSKOJ JEDINICI / CADASTRAL UNIT DATA

Numri i njësise kadastrale Broj katastarske jedinice Cad. Unit. No.	Lloji i njësise Vrsta Jedinice Unit Type	Lloji i pronës Vrsta imovine Property Type	Zona U/R G/S U/R	Sipërfaqja Površina Area (m <sup>2</sup> )	Përshkrim Opis Description	Krijuar në datën Uradjeno na dan Created On	Azhuruar Azurirano Updated
P-70315016-00707-0	PARCELE / PARCELA / PARCEL	Pronë shoqërore / Društvena Imovina / Socially owned Land	Urban	737	0073-86		23.01.2020

#### A.1 ADRESA E NJËSISË KADASTRALE / ADRESA KATASTARSKE JEDINICE / CADASTRAL UNIT ADDRESS

Vendbanimi - adresa Prebivaliste - adresa Resident - address	Kodi Postal Poštanski Kod Postal Code	Hotesite e adresës Pojednost address Address Details	Krijuar në datën Uradjeno na dan Created On	Azhuruar Azurirano Updated
BALTA-BARICA/BALTA-BARICA/BALTA-BARICA				23.01.2020



A.2 LLOJII SHFRYTËZIMIT / VRSTA KORISCENJA / TYPE OF USE

Numri Broj Number	Lloji i shfrytëzimit të parcelës Vrsta koriscenja parcelle Parcel Type Of Use	Shfrytëzimi aktual i parcelës Trenutno koriscenje parcelle Parcel Current Use	Kualiteti i klasës Kvalitet klase Quality Class	Sipërfaqja Površina Area (m <sup>2</sup> )
1	Tokë Ndërtimore/Cmudjevinsko zemljište/Construction land	Oborr/Dvoršte/BackYard		757

B. PRONARI/POSEDUESI - VLASNIK/DRŽALAC - OWNER/POSSESSOR

Të drejtat Prava Rights	Emri Ime Name	Nr. personal Licenç broj ID. No.	Vendbanimi Prebivalište Resident	Kodi postar Poštanski kod Postal code	Hollësitë e adresës Pojednostoi adrese Address details	Pjesa e pronës Deo imovine Share quota	Pershkrimi Opis Description	Azhuruar Azuritano Updated
Posedim individual / Individualna Drzavina / single possessor	<b>PRONË KOMUNALE KK GLLOGOC</b>	KCID914105473	GLLOGOC / GLOGOVAC / GLLOGOC /			1/1	0073-86	





Republika e Kosovës  
Republic of Kosovo  
Qeveria - Vlada - Government

MINISTRIA E INFRASTRUKTURËS DHE AMBIENTIT / MINISTRATSTVO INFRASTRUKTURE I SREDINE / MINISTRY OF INFRASTRUCTURE AND ENVIRONMENT  
AGJENCIA KADASTRALE E KOSOVËS / KATASTRARSKA AGENCIJA KOSOVA / KOSOVO CADASTRAL AGENCY

CERTIFIKATË / CERTIFIKAT / CERTIFICATE

NJËSIA KADASTRALE / KATASTRARSKA JEDINICA / CADASTRAL UNIT: P-70315016-00704-0

Numri i lëndës / Broj Presdmet / Case Referent Number: 020-17945  
Data dhe koha e lëshimit / Datum i vreme izdavanja / Date and time of submission: 05.06.2020 - 13:25  
Komuna / Opština / Municipality: Gillogoc / Glogovac / Gillogoc  
Zona kadastrale / Katastrarska Zona / Cadastral Zone: GLOGOC / GLOGOVAC / GLLOGOC  
Zyra Kadastrale Komune / Opštinska Katastrarska Kancelarija / Municipal Cadastral Office: Gillogoc / Glogovac / Gillogoc

A. TË DHËNAT PËR NJËSINË KADASTRALE / PODACI O KATASTRARSKOJ JEDINICI / CADASTRAL UNIT DATA

Numri i njësise kadastrale Broj katastrarske jedinice Cad. Unit. No.	Lloji i njësise Vrsta jedinice Unit Type	Lloji i pronës Vrsta imovine Property Type	Zona U/R G/S U/R	Sipërfaqja Površina Area (m <sup>2</sup> )	Përshkrim Opis Description	Krijuar më datën Uradjeno na dan Created On	Azhuruar Ažurirano Updated
P-70315016-00704-0	PARCELË / PARCELA / PARCEL	Pronë shtesërore / Društvena / Imovina / Socially owned Land	Urban	2327			23.01.2020

A.1 ADRESA E NJËSISË KADASTRALE / ADRESA KATASTRARSKJE JEDINICE / CADASTRAL UNIT ADDRESS

Vendbanimi - adresa Prebivalište - adresa Resident - address	Kodi Postal Poštanski Kod Postal Code	Hollësitë e adresës Pojednostni adrese Address Details	Azhuruar Ažurirano Updated
BALTA-BALTA/BALTA-BALTA/BALTA-BALTA		BALTA-BALTA	23.01.2020



A.2 LLOJII SHFRYTËZIMIT / VRSTA KORISCENJA / TYPE OF USE

Numeri Broj Number	Lloji i shfrytëzimit të parcesës Vrsta koriscenja parcele Parcel Type Of Use	Shtfrytëzimi aktual i parcesës Trenutno koriscenje parcele Parcel Current Use	Kualiteti i klasës Kvalitet klase Quality Class	Sipërfaqja Površina Area
1	Tokë Ndërtimore/Građevnisko zemljište/Construction land	Oborr/Dvorište/BackYard		2327

B. PRONARI/POSEDUESI - VLASNIK/DRŽALAC - OWNER/POSSESSOR

Të drejtat Prava Rights	Emri Ime Name	Nr. personal Licni broj ID, No.	Vendbanimi Prebivaliste Resident	Kodi postar Poštanski kod Postal code	Hollësi të adresës Pojednostoi adrese Address details	Pjesa e pronës Dio imovine Share quota	Pershkrimi Opis Description	Azhuruar Ažurirano Updated
Poseëdini individual / Individualna Drzavina / single possessor	PRONË KOMUNALE KK GLLOGOC	KCID914105473	GLLOGOC / GLOGOVAC / GLLOGOC /			1/1		





Republika e Kosovës  
Republika Kosovo-Republic of Kosovo  
Qeveria - Vlada - Government

MINISTRIA E INFRASTRUKTURËS DHE AMBIENTIT / MINISTRATSTVO INFRASTRUKTURE I SREDINE / MINISTRY OF INFRASTRUCTURE AND ENVIRONMENT  
AGJENCIA KADASTRALE E KOSOVËS / KATASTRARSKA AGENCIJA KOSOVA / KOSOVO CADASTRAL AGENCY

CERTIFIKATË / CERTIFIKAT / CERTIFICATE

NJËSIA KADASTRALE / KATASTRARSKA JEDINICA / CADASTRAL UNIT: P-70315016-00705-0

Numri i lëndës / Broj Predmet / Case Referent Number: 020-17945	Hollësitë e adresës / Podjedinosti adrese / Address Details: 05.06.2020 - 13:25 Glllogoc / Glogovac / Glllogoc Glllogoc / GLOGOVAC / GLLGOGC
Data dhe koha e lëshimit / Datum i vreme izdavanja / Date and time of submission: 05.06.2020 - 13:25	
Komuna / Opština / Municipality: Glllogoc / Glogovac / Glllogoc	
Zona kadastrale / Katastrarska Zona / Cadastral Zone: Glllogoc / Glogovac / Glllogoc	
Zyra Kadastrale Komune / Opštinska Katastrarska Kancelarija / Municipal Cadastral Office: Glllogoc / Glogovac / Glllogoc	

A. TË DHËNAT PËR NJËSINË KADASTRALE / PODACIO KATASTRARSKOJ JEDINICI / CADASTRAL UNIT DATA

Numri i njësise kadastrale Broj katastrarske jedinice Cad. Unit. No.	Lloji i njësise Vrsta jedinice Unit Type	Lloji i pronës Vrsta imovine Property Type	Zona U/R G/S U/R	Sipërfaqja Površina Area (m <sup>2</sup> )	Përshkrim Opis Description	Krijuar më datën Azarirano Uradjeno na dan Created On	Azhuruar Azarirano Updated
P-70315016-00705-0	PARCELË / PARCELA / PARCEL	Pronë shoqërore / Društvena Imovina / Socially owned Land	Urban	1953			23.01.2020

A.1 ADRESA E NJËSISË KADASTRALE / ADRESA KATASTRARSKJE JEDINICE / CADASTRAL UNIT ADDRESS

Vendbanimi - adresa Prebivaiste - adresa Resident - address	Kodi Postal Poštanski Kod Postal Code	Hollësitë e adresës Podjedinosti adrese Address Details	Krijuar më datën Azarirano Uradjeno na dan Created On	Azhuruar Azarirano Updated
BALTA-BALTA/BALTA-BALTA/BALTA-BALTA				23.01.2020



A.2 LLOJI I SHFRYTËZIMIT / VRSTA KORISCENJA / TYPE OF USE

Numri Broj Number	Lloji i shfrytëzimit të parceles Vrsta koriscenja parcele Parcel Type Of Use	Shtfrytëzimi aktual i parceles Trenutno koriscenje parcele Parcel Current Use	Kualiteti i klases Kvalitet klase Quality Class	Sipërfaqja (m <sup>2</sup> ) Površina Area (m <sup>2</sup> )
1	Tokë Ndërtimore/Građevnisko zemljište/Construction land	Oborr/Dvorište/BackYard		1953

B. PRONARI/POSEDUESI - VLASNIK/DRŽALAC - OWNER/POSSESSOR

Të drejtat Prava Rights	Emri Ime Name	Nr. personal Licent broj ID. No.	Vendbanimi Prebivaliste Resident	Kodi postat Poštanski kod Postal code	Hollësitë e adresës Pojednostoi adrese Address details	Pjesa e pronës Deo imovine Share quota	Perskriverimi Opis Description	Azhuruar Ažurirano Updated
Poseëdim individual / Individualna Drzavina / single possessor	<b>PRONË KOMUNALE KK GLLOGOC</b>	KCID914105473	GLLOGOC / GLOGOVAC / GLLOGOC /			1/1		





## Republika e Kosovës

Republika Kosovo-Republic of Kosovo

Qeveria - Vlada - Government

MINISTRIA E INFRASTRUKTURËS DHE AMBIENTIT / MINISTRATVO INFRASTRUKTURE I SREDINE / MINISTRY OF INFRASTRUCTURE AND ENVIRONMENT  
AGJENCIA KADASTRALE E KOSOVËS / KATASTRARSKA AGENCIJA KOSOVA / KOSOVO CADASTRAL AGENCY

## CERTIFIKATË / CERTIFIKAT / CERTIFICATE

NJËSIA KADASTRALE / KATASTRARSKA JEDINICA / CADASTRAL UNIT : P-70314035-00202-0

Numri i lëndës / Broj Predmet / Case Referent Number: 020-17945

Data dhe koha e lëshimit / Datum i vreme izdavanja / Date and time of submission: 05.06.2020 - 13:20

Komuna / Opština / Municipality: Gillogoc / Gilgovac / Gillogoc

Zona kadastrale / Katastrarska Zona / Cadastral Zone: KOMORAN / KOMORANE / KAMARAN

Zyra Kadastrale Komune / Opštinska Katastrarska Kancelarija / Municipal Cadastral Office: Gillogoc / Gilgovac / Gillogoc

### A. TË DHËNAT PËR NJËSINË KADASTRALE / PODACI O KATASTRARSKOJ JEDINICI / CADASTRAL UNIT DATA

Numri i njësisë kadastrale Broj katastrarske jedinice Cad. Unit. No.	Lloji i njësisë Vesta Jedinice Unit Type	Lloji i pronës Vrsta imovine Property Type	Zona U/R G/S U/R	Sipërfaqja Površina Area (m <sup>2</sup> )	Përshkrim Opis Description	Krijuar më datën Uradjeno na dan Created On	Azhuruar Azhurirano Updated
P-70314035-00202-0	PARCELË / PARCELA / PARCEL	Pronë shoqërore / Društvenu Imovina / Socially owned Land		3915			

### A.1 ADRESA E NJËSISË KADASTRALE / ADRESA KATASTRARSKË JEDINICE / CADASTRAL UNIT ADDRESS

Vendbanimi - adresa Prethvaliste - adresa Resident - address	Kodi Postal Poštanski Kod Postal Code	Hollësitë e adresës Pojednostni adrese Address Details	Krijuar më datën Uradjeno na dan Created On	Azhuruar Azhurirano Updated
FSHAT-FSHAT/FSHAT-FSHAT/FSHAT-FSHAT				



## A.2 LLOJI I SHFRYTËZIMIT / VRSTA KORISCENJA / TYPE OF USE

Numri Broj Number	Lloji i shfrytëzimit të parcelës Vrsta koriscenja parcele Parcel Type Of Use	Shfrytëzimi aktual i parcelës Trenutno koriscenje parcele Parcel Current Use	Kualiteti i klases Quality Class	Sipërfaqja (m²) Površina (m²)
1	Bujëqesore/Poljoprivrednost/Agriculture	Kullësor/Pashnjac/pasture	Kullësor E Klases 1/Pashnjak 1 Klasse/1st Class Pasture	3915

## B. PRONARI/POSEDUESI - VLASNIK/DRŽALAC - OWNER/POSSESSOR

Të drejtat Prava Rights	Emri Ime Name	Nr. personal Licni broj ID. No.	Vendbanimi Prebivaliste Resident	Kodi postar Poštanski kod Postal code	Hollësitë e adresës Pojedinačni adrese Address details	Pjesa e pronës Dio imovine Share quota	Pershkrimi Opis Description	Azhuruar Ažurirano Updated
Posedim individual / Individualna Drzavina / single possessor	PRONË KOMUNALE K K GLLOGOC	90000349	GLLOGOC / GLOGOVAC / GLLOGOC /		" Fehmi Lladrovci"	1/1		06.08.2019





Republika e Kosovës  
Republika Kosovo-Republic of Kosovo  
Qeveria - Vlada - Government

MINISTRIA E INFRASTRUKTURËS DHE AMBIENTIT / MINISTRATSTVO INFRASTRUKTURE I SREDINE / MINISTRY OF INFRASTRUCTURE AND ENVIRONMENT  
AGJENCIA KADASTRALE E KOSOVËS / KATASTARSKA AGENCIJA KOSOVA / KOSOVO CADASTRAL AGENCY

CERTIFIKATË / CERTIFIKAT / CERTIFICATE

NJËSIA KADASTRALE / KATASTARSKA JEDINICA / CADASTRAL UNIT : P-70315015-00502-0

Numri i lëndës / Broj Predmet / Case Referent Number: 020-17945

05.06.2020 - 13:31

Data dhe koha e lëshimit / Datum i vreme izdavanja / Date and time of submission: Glogoc / Glogovac / Gillogoc

Glogoc / Glogovac / Gillogoc

GLLOBAR / GLOBARE / GLOBAR

Komuna / Opština / Municipality: Zyrë Kadastrale / Katastarska Zona / Cadastral Zone: Glogoc / Glogovac / Gillogoc

Zyra Kadastrale Komunale / Opštinska Katastarska Kancelarija / Municipal Cadastral Office: Glogoc / Glogovac / Gillogoc

A. TË DHËNAT PËR NJËSINË KADASTRALE / PODACIO KATASTARSKOJ JEDINICI / CADASTRAL UNIT DATA

Numri i njësise kadastrale Broj katastarske jedinice Cad. Unit. No.	Lloji i njësise Vrsta Jedinice Unit Type	Lloji i pronës Vrsta imovine Property Type	Zona U/R GIS U/R	Sipërfaqja Površina Area (m <sup>2</sup> )	Përshkrim Opis Description	Krijuar më datën Uradjeno na dan Created On	Azhuruar Azurirano Updated
P-70315015-00502-0	PARCELË / PARCELA / PARCEL	Pronë shoqërore / Društvena Imovina / Socially owned Land		2074			

A.1 ADRESA E NJËSISË KADASTRALE / ADRESA KATASTARSKE JEDINICE /CADASTRAL UNIT ADDRESS

Vendbanimi - adresa Prebivalište - adresa Resident - address	Kodi Postal Poštanski Kod Postal Code	Hofësitë e adresës Pojedinosni adrese Address Details	Krijuar më datën Uradjeno na dan Created On	Azhuruar Azurirano Updated
MAHALLA BINAKVE-POJATISHTE/MAHALLA BINAKVE- POJATISHTE		MAHALLA BINAKVE- POJATISHTE		



## A.2 LLOJJI I SHFRYTËZIMIT / VRSTA KORISCENJA / TYPE OF USE

Numri Braj Number	Lloji i shfrytëzimit të parcelës Vrsta koriscenja parcelle Parcel Type Of Use	Shfrytëzimi aktual i parcelës Trenutno koriscenje parcelle Parcel Current Use	Kualiteti i klases Kualitet klase Quality Class	Sipërfaqja Površina Area
1	Bujësi/Poljoprivredna/Agriculture	Arat/Njive/Arable	Arë E Klases 5/Njiva 5 Klase/5th Class Arable Land	2074

## B. PRONARI/POSEDUESI - VLASNIK/DRŽALAC - OWNER/POSSESSOR

Të drejtat Prava Rights	Emri Ime Name	Nr. personal Licni broj ID. No.	Vendbanimi Prebivaliste Resident	Kodi postar Poštanski kod Postal code	Hollësi e adresës Pojednostni adresa Address details	Pjesa e pronës Dio imovine Share quota	Pershkrimi Opis Description	Azhuruar Ažurirano Updated
Posejdim individual / Individualna Drzavina / single possessor	P.SH.K.K.GLLOGOVIC	KCID0302523	GLLOBAR / GLOBARE / GLLOBAR /		GLLOGOVIC	1/1		





## Republika e Kosovës

Republika Kosova-Republic of Kosovo

Qeveria - Vlada - Government

MINISTRIA E INFRASTRUKTURËS DHE AMBIENTIT / MINISTRATVO INFRASTRUKTURE I SREDINE / MINISTRY OF INFRASTRUCTURE AND ENVIRONMENT  
AGJENCIA KADASTRALE E KOSOVËS / KATASTRARSKA AGENCIJA KOSOVA / KOSOVO CADASTRAL AGENCY

### CERTIFIKATË / CERTIFIKAT / CERTIFICATE

#### NJËSIA KADASTRALE / KATASTRARSKA JEDINICA / CADASTRAL UNIT : P-70315015-00503-1

Numri i lëndës / Broj Predmet / Case Referent Number:  
Data dhe koha e fëshimit / Datum i vreme izdavanja / Date and time of submission:  
Komuna / Opština / Municipality:  
Zona kadastrale / Katastarska Zona / Cadastral Zone:  
Zyra Kadastrale Komune / Opštinska Katastarska Kancelarija / Municipal Cadastral Office: Gillogoc / Gillogovac / Gillogoc

020-17945

05.06.2020 - 13:30

Gillogoc / Gillogovac / Gillogoc

GLLOBAR / GLOBARE / GLOLOBAR

Gillogoc / Gillogovac / Gillogoc

#### A. TË DHËNAT PËR NJËSINË KADASTRALE / PODACI O KATASTRARSKOJ JEDINICI / CADASTRAL UNIT DATA

Numri i njësies kadastrale Broj katastarske jedinice Cad. Unit. No.	Lloji i njësies Vrsta jedinice Unit Type	Lloji i pronës Vrsta imovine Property Type	Zona U/R G/S U/R	Sipërfaqja Površina Area (m <sup>2</sup> )	Përshkrim Opis Description	Krijuar në datën Uradjeno na dan Created On	Azhuruar Ažurirano Updated
P-70315015-00503-1	PARCELE / PARCELA / PARCEL	Lloji i pronës Društvena Imovina / Socially owned Land	Rural	4000			07.07.2015

#### A.1 ADRESA E NJËSISË KADASTRALE / ADRESA KATASTRARSKJE JEDINICE / CADASTRAL UNIT ADDRESS

Vendbanimi - adresa Prebivaliste - adresa Resident - address	Kodi Postal Poštanski Kod Postal Code	Hollësitë e adresës Pojednostni adrese Address Details	Krijuar në datën Uradjeno na dan Created On	Azhuruar Ažurirano Updated
MAHALLA BINAKVE-POJATISITE/MAHALLA BINAKVE- POJATISITE/MAHALLA BINAKVE-POJATISITE		MAHALLA BINAKVE-POJATISITE		07.07.2015

MAHALLA BINAKVE-POJATISITE



**B. PRONARI/POSEDUESI - VLASNIK/DRŽALAC - OWNER/POSSESSOR**

Të drejtuar Prava Rights	Emri Ime Name	Nr. personal Licent broj ID. No.	Vendbanimi Prebivaliste Resident	Kodi postat Postanski kod Postal code	Hollësië e adresës Pojednostoi adrese Address details	Pjesa e pronës Dio imovine Share quota	Pershkrimi Opis Description	Azhuruar Ažurirano Updated
Poseidim individual / Individualna Drzovina / single possessor	<b>PRONË KOMUNALE KK GLLOGOC</b>	KCID914105473	GLLOGOC / GLOGOVAC / GLLOGOC /			1/1		24.03.2014



*Bull*



## Republika e Kosovës

Republika Kosova-Republic of Kosovo

Qeveria - Vlada - Government

MINISTRIA E INFRASTRUKTURËS DHE AMBIENTIT / MINISTRATSTVO INFRASTRUKTURE I SREDINE / MINISTRY OF INFRASTRUCTURE AND ENVIRONMENT  
AGJENCIA KADASTRALE E KOSOVËS / KATASTARSKA AGENCIJA KOSOVA / KOSOVO CADASTRAL AGENCY

## CERTIFIKATË / CERTIFIKAT / CERTIFICATE

NJËSIA KADASTRALE / KATASTARSKA JEDINICA / CADASTRAL UNIT : P-70315015-00503-2

Numri i lëndës / Broj Predmet / Case Referent Number: 020-17945

Data dhe koha e lëshimit / Datum i vreme izdavanja / Date and time of submission: 05.06.2020 - 13:30

Komuna / Opština / Municipality: Glogoc / Glogovac / Glogoc

Zona kadastrale / Katastarska Zona / Cadastral Zone: GLOBAR / GLOBARE / GLOBAR

Zyra Kadastrale Komonale / Opštinska Katastarska Kancelarija / Municipal Cadastral Office: Glogoc / Glogovac / Glogoc

### A. TË DHËNAT PËR NJËSINË KADASTRALE / PODACI O KATASTARSKOJ JEDINICI / CADASTRAL UNIT DATA

Namri i njësise kadastrale Broj katastarske jedinice Cad. Unit. No.	Lloji i njësise Vrsta jedinice Unit Type	Lloji i pronës Vrsta inovine Property Type	Zona U/R GIS U/R	Sipërfaqja Površina Area (m <sup>2</sup> )	Përshkrim Opis Description	Krijuar në datën Uradjeno na dan Created On	Azhuruar Azurirano Updated
P-70315015-00503-2	PARCELE / PARCELA / PARCEL	Lloji i pronës Vrsta inovine Socially owned Land	Rural	1375			07.07.2015

### A.1 ADRESA E NJËSISË KADASTRALE / ADRESA KATASTARSKJE JEDINICE / CADASTRAL UNIT ADDRESS

Vendbanimi - adresa Prebivaliste - adresa Resident - address	Kodi Postal Poštanski Kod Postal Code	Hollësitë e adresës Pojedinosti adrese Address Details	Krijuar në datën Uradjeno na dan Created On	Azhuruar Azurirano Updated
MAHALLA BINAKVE-POJATISHTE/MAHALLA BINAKVE- POJATISHTE/MAHALLA BINAKVE-POJATISHTE		MAHALLA BINAKVE-POJATISHTE		07.07.2015



**A.2 LLOJI I SHFRYTËZIMIT / VRSTA KORISCENJA / TYPE OF USE**

Numri Broj Number	Lloji i shfrytëzimit të parcelës Vrsta koriscenja parcele Parcel Type Of Use	Shfrytëzimi aktual i parcelës Trenutno koriscenje parcele Parcel Current Use	Kualiteti i klasës Kvalitet klase Quality Class	Sipërfaqja Površina Area (m <sup>2</sup> )
1	Bujqësore/Poljoprivredno/Agriculture	Kullësar/Pashujaci/pasture	Kullësë E Klasës 3/Pashnjak 3 Klasse/3rd Class Pasture	1375

**B. PRONARI/POSEDUESI - VLASNIK/DRŽALAC - OWNER/POSSESSOR**

Të drejtat Prava Rights	Emri Ime Name	Nr. personal Licni broj ID. No.	Vendbanimi Prebivaliste Resident	Kodi postar Poštanski kod Postal code	Hollësitë e adresës Pojednosto adrese Address details	Pjesa e pronës Dio imovine Share quota	Pershkrimi Opis Description	Azhuruar Ažurirano Updated
Posedim individual / Individuabilna Drzavina / single possessor	P.SH.K.K.GLLOGOVIC	KCID0302523	GLLOBAR / GLOBARE / GLLOBAR /		GLLOGOVIC	1/1		





## Republika e Kosovës

Republika Kosova-Republic of Kosovo

Qeveria - Vlada - Government

MINISTRIA E INFRASTRUKTURËS DHE AMBIENTIT / MINISTRATVO INFRASTRUKTURE I SREDINE / MINISTRY OF INFRASTRUCTURE AND ENVIRONMENT  
AGJENCIA KADASTRALE E KOSOVËS / KATASTARSKA AGENCIJA KOSOVA / KOSOVO CADASTRAL AGENCY

### CERTIFIKATË / CERTIFIKAT / CERTIFICATE

#### NJËSIA KADASTRALE / KATASTARSKA JEDINICA / CADASTRAL UNIT : P-70314035-00004-100

Numri i lëndës / Broj Predmet / Case Referent Number: 020-17945  
Data dhe koha e lëshimit / Datum i vreme izdavanja / Date and time of submission: 05.06.2020 - 13:24  
Komuna / Opština / Municipality: Glllogoc / Glllogovac / Glllogoc  
Zona kadastrale / Katastarska Zona / Cadastral Zone: KOMORAN / KOMORANE / KAMARAN  
Zyra Kadastrale Komunale / Opštinska Katastarska Kancelarija / Municipal Cadastral Office: Glllogoc / Glllogovac / Glllogoc

#### A. TË DHËNAT PËR NJËSINË KADASTRALE / PODACI O KATASTARSKOJ JEDINICI / CADASTRAL UNIT DATA

Numri i njësisë kadastrale Broj katastarske jedinice Cad. Unit. No.	Lloji i njësisë Vrsta Jedinice Unit Type	Lloji i pronës Vrsta imovine Property Type	Zona U/R GIS U/R	Sipërfaqja Površina Area (m <sup>2</sup> )	Përshkrim Opis Description	Krijuar më datën Uradjeno na dan Created On	Azhuruar Ažurirano Updated
P-70314035-00004-100	PARCELE / PARCELA / PARCEL	Pronë shoqërore / Društvena Imovina / Socially owned Land	Urban	3000		26.07.2018	

#### A.1 ADRESA E NJËSISË KADASTRALE / ADRESA KATASTARSKE JEDINICE / CADASTRAL UNIT ADDRESS

Vendbanimi - adresa Prebivalište - adresa Resident - address	Kodi Postal Poštanski Kod Postal Code	Hollësitë e adresës Pojednostni adrese Address Details	Krijuar më datën Uradjeno na dan Created On	Azhuruar Ažurirano Updated
FUSH GJER-FUSH GJER/FUSH GJER-FUSH GJER- FUSH GJER		FUSH GJER FUSH GJER	26.07.2018	



**A.2 LLOJJI I SHFRYTËZIMIT / VRSTA KORISCENJA / TYPE OF USE**

Nomri Broj Number	Lloji i shfrytëzimit të parcelës Vrsta koriscentija parcele Parcel Type OF Use	Shtyrëzimi aktual i parcelës Trenutno koriscenje parcele Parcel Current Use	Kualiteti i klasës Kvalitet klase Quality Class	Sipërfaqja Površina Area (m <sup>2</sup> )
4	Tokë Ndërtimore / Gradjevnisko zemljište / Construction land	Trial/Zemljište / Land		3000

**B. PRONARI/POSEDUESI - VLASNIK/DRŽALAC - OWNER/POSSESSOR**

Të drejtut Prava Rights	Emri Ime Name	Nr. personal Lieni broj ID, No.	Vendbanimi Prebivalište Resident	Kodi postar Poštanski kod Postal code	Hollësitë e adresës Pojednostoi adrese Address details	Pjesa e proritë Dio imovine Share quota	Pershkrimi Opis Description	Azhuruar Ažurirano Updated
Posedim individual / Individualna Drzavina / single possessor	<b>PASURI SHOQËRORE KUVENDI KOMUNAL</b>	KCID0302195	KOMORAN / KOMORANE / KAMARAN /		GILLOGOVIC 7A 7B	1/1		08.10.2019





## Republika e Kosovës

Republika Kosova-Republic of Kosovo

Qeveria - Vlada - Government

MINISTRIA E INFRASTRUKTURËS DHE AMBIENTIT / MINISTRATYVO INFRASTRUKTURE I SREDINE / MINISTRY OF INFRASTRUCTURE AND ENVIRONMENT  
AGJENCIA KADASTRALE E KOSOVËS / KATASTARSKA AGENCIJA KOSOVA / KOSOVO CADASTRAL AGENCY

## CERTIFIKATË / CERTIFIKAT / CERTIFICATE

NJËSIA KADASTRALE / KATASTARSKA JEDINICA / CADASTRAL UNIT : P-70315016-00711-0

Numri i kështjës / Broj Predmet / Case Referent Number: 020-17945

Data dhe koha e lëshimit / Datum i vrene izdavanja / Date and time of submission: 05.06.2020 - 13:29

Komuna / Opština / Municipality: Gillogoc / Glogovac / Gillogoc

Zona kadastrale / Katastarska Zona / Cadastral Zone: GLOGOC / GLOGOVAC / GLLOGOC

Zyra Kadastrale Komune / Opštinska Katastarska Kancelarija / Municipal Cadastral Office: Gillogoc / Glogovac / Gillogoc

### A. TË DHËNAT PËR NJËSINË KADASTRALE / PODACI O KATASTARSKOJ JEDINICI / CADASTRAL UNIT DATA

Numri i njësisë kadastrale Broj katastarske jedinice Cad. Unit. No.	Lloji i njësisë Vrsta jedinice Unit Type	Lloji i pronës Vrsta imovine Property Type	Zona U/R G/S U/R	Sipërfaqja Površina Area (m <sup>2</sup> )	Përshkrim Opis Description	Krijuar më datën Uradjeno na dan Created On	Azhuruar Ažurirano Updated
P-70315016-00711-0	PARCELË / PARCELA / PARCEL	Pronë shoqërore / Društvena Imovina / Socially owned Land	Urban	1330	0070-86		23.01.2020

### A.1 ADRESA E NJËSISË KADASTRALE / ADRESA KATASTARSKE JEDINICE / CADASTRAL UNIT ADDRESS

Vendbanimi - adresa Prebivaliste - adresa Resident - address	Kodi Postal Poštanski Kod Postal Code	Hollësitë e adresës Pojedinosti adrese Address Details	Azhuruar Ažurirano Updated
BALTA-BALTA/BALTA-BALTA-BALTA			23.01.2020



**A.2 LLOJI I SHFRYTËZIMIT / VRSTA KORISCENJA / TYPE OF USE**

Nr. Bregj Number	Lloji i shfrytëzimit të parcelës Vrsta koriscenja parcelle Parcel Type Of Use	Shfrytëzimi aktual i parcelës Trenutno koriscenje parcelle Parcel Current Use	Kualiteti i klasës Kvalitet klase Quality Class	Sipërfaqja (m <sup>2</sup> ) Površina (m <sup>2</sup> ) Area (m <sup>2</sup> )
1	Tokë Tjetër/Ostalo Zemijske/Other Land	Jo Pjellorë/Nepledno/Unproductive		1330

**B. PRONARI/POSEDUESI - VLASNIK/DRŽALAC - OWNER/POSSESSOR**

Të drejtat Prava Rights	Emri Ime Name	Nr. personal Lieni broj ID, No.	Vendbanimi Prebivaliste Resident	Kodi postar poštanski kod Postal code	Hollësi të e adresës Pojetinosti adrese Address details	Pjesa e pronës Dio imovine Share quota	Perskribimi Opis Description	Azhuruar Ažurirano Updated
Posedim individual / Individualna Drzavina / Single possessor	PRONË KOMUNALE KK GLLOGOC	KCID914105473	GLLOGOC / GLOGOVAC / GLLOGOC /			1/1	0070-86	



*Berisha*



## Republika e Kosovës

Republika Kosovo-Republic of Kosovo  
Qeveria - Vlada - Government

MINISTRIA E INFRASTRUKTURËS DHE AMBIENTIT / MINISTRATSTVO INFRASTRUKTURE I SREDINE / MINISTRY OF INFRASTRUCTURE AND ENVIRONMENT  
AGJENCIA KADASTRALE E KOSOVËS / KATASTRARSKA AGENCIJA KOSOVA / KOSOVO CADASTRAL AGENCY

### CERTIFIKATË / CERTIFIKAT / CERTIFICATE

#### NJËSIA KADASTRALE / KATASTRARSKA JEDINICA / CADASTRAL UNIT : P-70315016-00710-0

Numri i lëndës / Broj Predmet / Case Referent Number: 020-17945  
Data dhe koha e fshimit / Datum i vreme izdavanja / Date and time of submission: 05.06.2020 - 13.28  
Komuna / Opština / Municipality: Gillogoc / Glogovac / Gillogoc  
Zona kadastrale / Katastarska Zona / Cadastral Zone: GILLOGOC / GLOGOVAC / GLLOGOC  
Zyra Kadastrale Komunale / Opštinska Katastarska Kancelarija / Municipal Cadastral Office: Gillogoc / Glogovac / Gillogoc

#### A. TË DHËNAT PËR NJËSINË KADASTRALE / PODACI O KATASTRARSKOJ JEDINICI / CADASTRAL UNIT DATA

Numri i njësies kadastrale Broj katastarske jedinice Cad. Unit. No.	Lloji i njësies Vrsta jedinice Unit Type	Lloji i pronës Vrsta imovine Property Type	Zona U/R G/S U/R	Sipërfaqja Površina Area (m <sup>2</sup> )	Përshkrim Opis Description	Krijuar më datën Uradjeno na dan Created On	Azhuruar Ažurirano Updated
P-70315016-00710-0	PARCELE / PARCELA / PARCEL	Pronë shoqërore / Društvena imovina / Socially owned Land		1031			

#### A.1 ADRESA E NJËSISË KADASTRALE / ADRESA KATASTRARSKJE JEDINICE / CADASTRAL UNIT ADDRESS

Vendbanimi - adresa Prebivalište - adresa Resident - address	Kodi Postal Poštanski Kod Postal Code	Hollësitë e adresës Pojednostni adrese Address Details	Krijuar më datën Uradjeno na dan Created On	Azhuruar Ažurirano Updated
BALTA-BALTA/BALTA-BALTA-BALTA				



## A.2 LLOJI I SHFRYTËZIMIT / VRSTA KORISCENJA / TYPE OF USE

Numbri Broy Number	Lloji i shfrytëzimit të parcesës Vrsta koriscenja parcesle Parcel Type Of Use	Shfrytëzimi aktual i parcesës Trenutno koriscenje parcesle Parcel Current Use	Kualiteti i klasës Kvalitet klase Quality Class	Sipërfaqja Površina Area (m²)
1	Rajon Ujor/Vodeni Region/Water	Lum/Rekariver		1031

## B. PRONARI/POSEDUESI - VLASNIK/DRŽALAC - OWNER/POSSESSOR

Të drejtat Prava Rights	Emri Ime Name	Nr. personal Liceni broj ID. No.	Vendbanimi Prebivaliste Resident	Kodi posttal Poštanski kod Postal code	Hofleshtë e adresës Pojedinosni adrese Address details	Pjesa e pronës Deo imovine Share quota	Pershkrimi Opis Description	Azhuruar Azurirano Updated
Posedim individual/ Individualna Drzavina / single possessor	PRONË KOMUNALE KK GLLOGOC	KCID914105473	GLLOGOC / GLOGOVAC / GLLOGOC /			1/1		





## Republika e Kosovës

Republika Kosova-Republic of Kosovo

Qeveria - Vlada - Government

MINISTRIA E INFRASTRUKTURËS DHE AMBIENTIT / MINISTRATVO INFRASTRUKTURE I SREDINE / MINISTRY OF INFRASTRUCTURE AND ENVIRONMENT  
AGJENCIA KADASTRALE E KOSOVËS / KATASTRARSKA AGENCIJA KOSOVA / KOSOVO CADASTRAL AGENCY

## CERTIFIKATË / CERTIFIKAT / CERTIFICATE

NJËSIA KADASTRALE / KATASTRARSKA JEDINICA / CADASTRAL UNIT : P-70315016-00709-0

Numri i lëndës / Broj Predmet / Case Referent Number: 020-17945

Data dhe koha e lëshimit / Datum i vreme izdavanja / Date and time of submission: 05.06.2020 - 13:28

Komuna / Opština / Municipality: Gillogoc / Glogovac / Gillogoc

Zona kadastrale / Katastarska Zona / Cadastral Zone: GLOGOC / GLOGOVAC / GLLOGOC

Zyra Kadastrale Komunale / Opštinska Katastarska Kancelarija / Municipal Cadastral Office: Gillogoc / Glogovac / Gillogoc

### A. TË DHËNAT PËR NJËSINË KADASTRALE / PODACI O KATASTRARSKOJ JEDINICI / CADASTRAL UNIT DATA

Numri i njësise kadastrale Broj katastarske jedinice Cad. Unit. No.	Lloji i njësise Vrsta jedinice Unit Type	Lloji i pronës Vrsta imovine Property Type	Zona U/R G/S U/R	Sipërfaqja Površina Area (m <sup>2</sup> )	Pëshkrim Opis Description	Krijuar më datën Uradjeno na dan Created On	Azhuruar Ažurirano Updated
P-70315016-00709-0	PARCELE / PARCELA / PARCEL	Pronë shoqërore / Društvena Imovina / Socially owned Land		7971			

### A.I ADRESA E NJËSISË KADASTRALE / ADRESA KATASTRARSKJE JEDINICE /CADASTRAL UNIT ADDRESS

Vendbanimi - adresa Prebivaliste - adresa Resident - address	Kodfi Postat Poštanski kod Postal Code	Hollësitë e adresës Pojednostni adrese Address Details	Krijuar më datën Uradjeno na dan Created On	Azhuruar Ažurirano Updated
ARA TË IBBRIT/ARA TË IBBRIT/ARA TË IBBRIT				



**A.2 LLOJI I SHFRYTËZIMIT / VRSTA KORISCENJA / TYPE OF USE**

Numri Broj Number	Lloji i shfrytëzimit të parcelës Vrsta korisçenja parcelë Parcel Type Of Use	Shfrytëzimi aktual i parcelës Trenutno korisçenje parcelë Parcel Current Use	Kualiteti i klasës Kvalitet klase Quality Class	Sipërfaqja Površina Area (m <sup>2</sup> )
1	Bujqësore/Pojiprivrednor/Agriculture	Avat/Njive/Arable	Arë E Klasës 2/Njiva 2 Klase/2nd Class Arable Land	7971

**B. PRONARI/POSEDUESI - VLASNIK/DRŽALAC - OWNER/POSSESSOR**

Titulli i drejtimit Prava Rights	Emri Ime Name	Nr. personal Licencë ID. No.	Vendbanimi Prebivaliste Resident	Kodi postar Postanski kod Postal code	Hollësi të adresës Pojedinosti adrese Address details	Pjesa e pronës Dio imovine Share quota	Përshkrimi Opis Description	Azhurnuar Ažurirano Updated
Poseidim individual / Individualna Dizevina / single possessor	PRONË KOMUNALE KK GLLOGOC	KCID914105473	GLLOGOC / GLOGOVAC / GLLOGOC /			1/1		





## Republika e Kosovës

Republika Kosova-Republic of Kosovo

Qeveria - Vlada - Government

MINISTRIA E INFRASTRUKTURËS DHE AMBIENTIT / MINISTRATVO INFRASTRUKTURE I SREDINE / MINISTRY OF INFRASTRUCTURE AND ENVIRONMENT  
AGJENCIA KADASTRALE E KOSOVËS / KATASTRARSKA AGENCIJA KOSOVA / KOSOVO CADASTRAL AGENCY

## CERTIFIKATË / CERTIFIKAT / CERTIFICATE

### NJËSIA KADASTRALE / KATASTRARSKA JEDINICA / CADASTRAL UNIT : P-70315016-00706-0

Numri i lëndës / Broj Predmet / Case Referent Number: 020-17945

Data dhe koha e lëshimit / Datum i vrenje izdavanja / Date and time of submission: 05.06.2020 - 13:26

Komuna / Opština / Municipality: Gillogoc / Glogovac / Gillogoc

Zona kadastrale / Katastarska Zona / Cadastral Zone: GLOGOC / GLOGOVAC / GLLOGOC

Zyra Kadastrale Komonale / Opštinska Katastarska Kancelarija / Municipal Cadastral Office: Gillogoc / Glogovac / Gillogoc

### A. TË DHËNAT PËR NJËSINË KADASTRALE / PODACI O KATASTRARSKOJ JEDINICI / CADASTRAL UNIT DATA

Numri i njësies kadastrale Broj katastarske jedinice Cad. Unit. No.	Lloji i njësies Vrsta jedinice Unit Type	Lloji i pronës Vrsta imovine Property Type	Zona U/R G/S U/R	Sipërfaqja Površina Area (m <sup>2</sup> )	Përshkrim Opis Description	Krijuar më datën Uradjeno na dan Created On	Azhuruar Ažurirano Updated
P-70315016-00706-0	PARCELE / PARCELA / PARCEL	Pronë shoqërore / Imovina / Socially owned Land	Urban	1258	0072-86		23.01.2020

### A.1 ADRESA E NJËSISË KADASTRALE / ADRESA KATASTRARSKJE JEDINICE / CADASTRAL UNIT ADDRESS

Vendbanimi - adresa Prebivalište - adresa Resident - address	Kodi Postal Poštanski Kod Postal Code	Hollësitë e adresës Pojednostni adrese Address Details	Krijuar më datën Uradjeno na dan Created On	Azhuruar Ažurirano Updated
BALTA-BALTA/BALTA-BALTA/BALTA				23.01.2020



**A.2 LLOJI I SHFRYTËZIMIT / VRSTA KORISCENJA / TYPE OF USE**

Numri Broj Number	Lloji i shfrytëzimit të parcelës Vrsta korisçenja parcelë Parcel Type Of Use	Shtfrytëzimi aktual i parcelës Trenutno korisçenje parcelë Parcel Current Use	Kualiteti i klasës Kviliteti klase Quality Class	Sipërfaqja (m <sup>2</sup> ) Površina (m <sup>2</sup> ) Area
1	Bujqësori/Polljoviprednari/Agriculture	Arazi/Njive/Arable	Avë E Klases 2/Njiva 2 Klasse/2nd Class Arable Land	1258

**B. PRONARI/POSEDUESI - VLASNIK/DRŽALAC - OWNER/POSSESSOR**

Te drejtat Prava Rights	Emri Ime Name	Nr. personal Licni broj ID. No.	Vendbanimi Prebivaliste Resident	Kodi postar Poštanski kod Postal code	Hollësitë e adresës Pojednostilne adrese Address details	Pjesa e pronës Dio imovine Share quota	Pershkrimi Opis Description	Azhuruar Azurirano Updated
Poseđim individual / Individualna Drzavina / single possessor	PRONË KOMUNALE KK GLLOGOC	KCID914105473	GLLOGOC / GLOGOVAC / GLLOGOC /			1/1	0072-86	





Republika e Kosovës  
Republika Kosova-Republic of Kosovo  
Qeveria - Vlada - Government

MINISTRIA E INFRASTRUKTURËS DHE AMBIENTIT / MINISTRITVO INFRASTRUKTURE I SREDINE / MINISTRY OF INFRASTRUCTURE AND ENVIRONMENT  
AGJENCIA KADASTRALE E KOSOVËS / KATASTRARSKA AGENCIJA KOSOVA / KOSOVO CADASTRAL AGENCY

CERTIFIKATË / CERTIFIKAT / CERTIFICATE

NJËSIA KADASTRALE / KATASTRARSKA JEDINICA / CADASTRAL UNIT : P-70314035-00001-7

Numri i lëndës / Broj Predmet / Case Referent Number: 020-17945  
Data dhe koha e lëshimit / Datum i vreme izdavanja / Date and time of submission: 05.06.2020 - 13:23  
Komuna / Opština / Municipality: Gilgoc / Glogovac / Gilgoc  
Zona kadastrale / Katastrarska Zona / Cadastral Zone: KOMORAN / KOMORANE / KAMARAN  
Zyra kadastrale Komunale / Opštinska Katastrarska Kancelarija / Municipal Cadastral Office: Gilgoc / Glogovac / Gilgoc

A. TË DHËNAT PËR NJËSINË KADASTRALE / PODACI O KATASTRARSKOJ JEDINICI / CADASTRAL UNIT DATA

Numri i njësise kadastrale Broj katastrarske jedinice Cad. Unit. No.	Lloji i njësise Vrsta jedinice Unit Type	Lloji i pronës Vrsta inovine Property Type	Zona U/R G/S U/R	Sipërfaqja Površina Area (m <sup>2</sup> )	Përshkrim Opis Description	Krijuar më datën Uradjeno na dan Created On	Azhuruar Ažurirano Updated
P-70314035-00001-7	PARCELE / PARCELA / PARCEL	Pronë shoqërore / Društvena Inovina / Socially owned Land	Urban	2000			23.01.2020

A.I ADRESA E NJËSISË KADASTRALE / ADRESA KATASTRARSKJE JEDINICE / CADASTRAL UNIT ADDRESS

Vendbanimi - adresa Prebivalište - adresa Resident - address	Kodi Postal Poštanski Kod Postal Code	Hollësitë e adresës Pojednostni adrese Address Details	Krijuar më datën Uradjeno na dan Created On	Azhuruar Ažurirano Updated
FUSHA GJER-FUSH GJER/FUSHA GJER-FUSHA GJER- FUSHA GJER		FUSHA GJER		23.01.2020



**A.2 LLOJI I SHFRYTËZIMIT / VRSTA KORISCENJA / TYPE OF USE**

Numri Brey Number	Lloji i shfrytëzimit të parcelës Vrsta koriscenja parcelë Parcel Type Of Use	Shtyrëzimi aktual i parcelës Trenutno koriscenje parcelë Parcel Current Use	Kualiteti i klasës Kvaliteti klase Quality Class	Sipërfaqja Površina Area
1	Tokë Ndërtimore: Gradëvinsko zemljište/Construction land	Triali/Zemljište/Land		2000

**B. PRONARU/POSEDUESI - VLASNIK/DRŽALAC - OWNER/POSSESSOR**

Te drejta Prava Rights	Emri Ime Name	Nr. personal Licni broj ID. No.	Vendbanimi Prebivalište Resident	Kodi postar Poštanski kod Postal code	Hollishtë e adresës Pojednostoi adrese Address details	Pjesa e pronës Dio imovine Share quota	Pershkrimi Opis Description	Azhuruar Ažurirano Updated
Poseidim individual / Individualna Drzavina / single possessor	<b>PASURI SHOQËRORE KUVENDI KOMUNAL</b>	KCID00302195	KOMORAN / KOMORANE / KAMARAN /		GILLOGOVIC 7A 7B	1/1		





## Republika e Kosovës

Republika Kosova-Republic of Kosovo

Qeveria - Vlada - Government

MINISTRIA E INFRASTRUKTURËS DHE AMBIENTIT / MINISTRATSTVO INFRASTRUKTURE I SREDINE / MINISTRY OF INFRASTRUCTURE AND ENVIRONMENT  
AGJENCIA KADASTRALE E KOSOVËS / KATASTRARSKA AGENCIJA KOSOVA / KOSOVO CADASTRAL AGENCY

## CERTIFIKATË / CERTIFICATE

### NJËSIA KADASTRALE / KATASTRARSKA JEDINICA / CADASTRAL UNIT : P-70314035-00001-6

Numri i lëndës / Broj Predmet / Case Referent Number: 020-17945

Data dhe koha e fëshimit / Datum i vreme izdavanja / Date and time of submission: 05.06.2020 - 13:21

Komuna / Opština / Municipality: Glogovac / Glogovac / Glogoc

Zona kadastrale / Katastarska Zona / Cadastral Zone: KOMORAN / KOMORANE / KAMARAN

Zyra kadastrale Komune / Opštinska Katastarska Kancelarija / Municipal Cadastral Office: Glogovac / Glogovac / Glogoc

### A. TË DHËNAT PËR NJËSINË KADASTRALE / PODACI O KATASTRARSKOJ JEDINICI / CADASTRAL UNIT DATA

Numri i njësies kadastrale Broj katastarske jedinice Cad. Unit. No.	Lloji i njësies Vrsta Jedinice Unit Type	Lloji i pronet Vrsta imovine Property Type	Zona U/R G/S U/R	Sipërfaqja Površina Area (m <sup>2</sup> )	Përshkrim Opis Description	Krijuar më datën Uradjeno na dan Created On	Azhuruar Ažurirano Updated
P-70314035-00001-6	PARCELE / PARCELA / PARCEL	Lloji i pronet Vrsta imovine Property Type Pronë shoqërore / Društvena Imovina / Socially owned Land	Urban	1000			23.01.2020

### A.1 ADRESA E NJËSISË KADASTRALE / ADRESA KATASTRARSKJE JEDINICE / CADASTRAL UNIT ADDRESS

Vendbanimi - adresa Prebivaliste - adresa Resident - address	Kodi Postal Poštanski Kod Postal Code	Hollësitë e adresës Pojednost addressë Address Details	Krijuar më datën Uradjeno na dan Created On	Azhuruar Ažurirano Updated
FUSHA GJER-FUSH GJER/FUSHA GJER-FUSHA GJER- FUSH GJER		FUSHA GJER-FUSH GJER		23.01.2020



**A.2 LLOJII SHFRYTËZIMIT / VRSTA KORISCENJA / TYPE OF USE**

Numri Broj Number	Lloji i shfrytëzimit të parcelës Vrsta koriscenja parcelle Parcel Type Of Use	Shfrytëzimi aktual i parcelës Trenutno koriscenje parcelle Parcel Current Use	Kualiteti i klases Kvalitet klase Quality Class	Sipërfaqja Površina Area (m <sup>2</sup> )
1	Tokë Ndërtimore/Gradëvinsko zemljište/Construction land	Triull/Zemljište/Land		1000

**B. PRONARI/POSEDUESI - VLASNIK/DRŽALAC - OWNER/POSSESSOR**

Të drejtat Prava Rights	Emri Ime Name	Nr. personal Licni broj ID. No.	Vendbanimi Prebivalište Resident	Kodi postat Postanski kod Postal code	Hollësitë e adresës Pojedinašni adrese Address details	Pjesa e pronës Deo imovine Share quota	Perskribimi Opis Description	Azhuruar Ažurirano Updated
Posëdim individual / Individualna Drzavina / single possessor	PASURI SHOQËRORE KUVENDI KOMUNAL	KCID0302195	KOMORAN / KOMORANE / KAMARAN /		GLLOGOVIC 7A 7B	1/1		





## Republika e Kosovës

Republika Kosova-Republic of Kosovo

Qeveria - Vlada - Government

MINISTRIA E INFRASTRUKTURËS DHE AMBIENTIT / MINISTRATVO INFRASTRUKTURE I SREDINE / MINISTRY OF INFRASTRUCTURE AND ENVIRONMENT  
AGJENCIA KADASTRALE E KOSOVËS / KATASTRARSKA AGENCIJA KOSOVA / KOSOVO CADASTRAL AGENCY

## CERTIFIKATË / CERTIFIKAT / CERTIFICATE

NJËSIA KADASTRALE / KATASTRARSKA JEDINICA / CADASTRAL UNIT : P-70314035-00001-5

Numri i lëndës / Broj Predmet / Case Referent Number: 020-17945  
Data dhe koha e fëshimit / Datum i vreme izdavanja / Date and time of submission: 05.06.2020 - 13:21  
Komuna / Opština / Municipality: Gillogoc / Glogovac / Gillogoc  
Zona kadastrale / Katastrarska Zona / Cadastral Zone: KOMORAN / KOMORANE / KAMARAN  
Zyra Kadastrale Komune / Opštinska Katastrarska Kancelarija / Municipal Cadastral Office: Gillogoc / Glogovac / Gillogoc

### A. TË DHËNAT PËR NJËSINË KADASTRALE / PODACI O KATASTRARSKOJ JEDINICI / CADASTRAL UNIT DATA

Numri i njësisë kadastrale Broj katastrarske jedinice Cad. Unit. No.	Lloji i njësisë Vrsta jedinice Unit Type	Lloji i pronës Vrsta imovine Property Type	Zona U/R GIS U/R	Sipërfaqja Površina Area (m <sup>2</sup> )	Përshkrim Opis Description	Krijuar më datën Uradjeno na dan Created On	Azhuruar Ažurirano Updated
P-70314035-00001-5	PARCELË / PARCELA / PARCEL	Pronë shoqërore / Društvena Imovina / Socially owned Land	Urban	4000			23.01.2020

### A.1 ADRESA E NJËSISË KADASTRALE / ADRESA KATASTRARSKE JEDINICE / CADASTRAL UNIT ADDRESS

Vendbanimi - adresa Prebivalište - adresa Resident - address	Kodi Postal Poštanski Kod Postal Code	Hollësi e adresës Pojednostni adresa Address Details	Krijuar më datën Uradjeno na dan Created On	Azhuruar Ažurirano Updated
FUSHA GJER-FUSH GJER/FUSHA GJER-FUSH GJER		FUSHA		23.01.2020



### A.2 LLOJI I SHFRYTËZIMIT / VRSTA KORISCENJA / TYPE OF USE

Numri Broj Number	Lloji i shfrytëzimit të parcelës Vrsta koriscenja parcelë Parcel Type Of Use	Shtyrëzimi aktual i parcelës Trenutno koriscenje parcelë Parcel Current Use	Kualiteti i klasës Kvalitet klase Quality Class	Sipërfaqja Površina Area
1	Tokë Ndërtimore/Građevnarsko zemljište/Construction land	Terra/Zemljište/Land		4000

### B. PRONARI/POSEDUESI - VLASNIK/DRŽALAC - OWNER/POSSESSOR

Të drejtat Prava Rights	Emri Ime Name	Nr. personal Lajeni broj ID. No.	Vendbanimi Prebivalište Resident	Kodi postat Poštanski kod Postal code	Hollësitë e adresës Pojednostoi adrese Address details	Pjesa e pronës Dio imovine Share quota	Pershkrimi Opis Description	Azhuruar Ažurirano Updated
Posedim individual / Individualni Drzavina / single possessor	PASURI SHOQËRORE KUVENDI KOMUNAL	KCID0302195	KOMORAN / KOMORANE / KAMARAN /		GLLOGOVC 7A 7B	1/1		





## Republika e Kosovës

Republika Kosova-Republic of Kosovo

Qeveria - Vlada - Government

MINISTRIA E INFRASTRUKTURËS DHE AMBIENTIT / MINISTRATVO INFRASTRUKTURE I SREDINE / MINISTRY OF INFRASTRUCTURE AND ENVIRONMENT  
AGJENCIA KADASTRALE E KOSOVËS / KATASTRARSKA AGENCIJA KOSOVA / KOSOVO CADASTRAL AGENCY

## CERTIFIKATË / CERTIFIKAT / CERTIFICATE

NJËSIA KADASTRALE / KATASTRARSKA JEDINICA / CADASTRAL UNIT : P-70310058-00150-3

Numri i lëndës / Broj Predmet / Case Referent Number: 07-463-06-4914

Data dhe koha e lëshimit / Datum i vreme izdavanja / Date and time of submission: 16.06.2020 - 16:20

Komuna / Opština / Municipality: Gillogoc / Glogovac / Gillogoc

Zona kadastrale / Katastrarska Zona / Cadastral Zone: ARLLAT / ORLLATE / ARLLAT

Zyra Kadastrale Komonale / Opštinska Katastrarska Kancelarija / Municipal Cadastral Office: Gillogoc / Glogovac / Gillogoc

### A. TË DHËNAT PËR NJËSINË KADASTRALE / PODACIO KATASTRARSKOJ JEDINICI / CADASTRAL UNIT DATA

Numri i njësise kadastrale Broj katastrarske jedinice Cad. Unit. No.	Lloji i njësise Vrsta Jedinice Unit Type	Lloji i pronës Vrsta imovine Property Type	Zona U/R G/S U/R	Sipërfaqja Površina Area (m <sup>2</sup> )	Përshkrim Opis Description	Krijuar më datën Uradjeno na dan Created On	Azhuruar Azurirano Updated
P-70310058-00150-3	PARCELË / PARCELA / PARCEL	Pronë shoqërore / Društvena Imovina / Socially owned Land	Rural	1500			29.06.2015

### A.1 ADRESA E NJËSISË KADASTRALE / ADRESA KATASTRARSKJE JEDINICE /CADASTRAL UNIT ADDRESS

Vendbanimi - adresa Prehivaliste - adresa Resident - address	Kodi Postal Poštanski Kod Postal Code	Hollësi e adresës Pojednostoi adrese Address Details	Krijuar më datën Uradjeno na dan Created On	Azhuruar Azurirano Updated
ARA TE ZABELI-ZABELI/ARA TE ZABELI-ZABELI		ARA TE ZABELI-ZABELI		29.06.2015



## A.2 LLOJI I SHFRYTËZIMIT / VRSTA KORISCENJA / TYPE OF USE

Numri Broj Number	Lloji i shfrytëzimit të parcelës Vrsta koriscenja parcele Parcel Type Of Use	Shtfrytëzimi aktual i parcelës Trenutno koriscenje parcele Parcel Current Use	Kualiteti i klasës Kvalitet klase Quality Class	Sipërfaqja (m <sup>2</sup> ) Površina (m <sup>2</sup> ) Area (m <sup>2</sup> )
1	Bujqësore/Poljoprivredno/Agriculture	Kullosat/Pashnjaci/pasture	Kullosë E Klasës 4/Pashnjak 4 Klase-4th Class Pasture	1500

## B. PRONARI/POSEDUESI - VLASNIK/DRŽALAC - OWNER/POSSESSOR

Të drejtat Prava Rights	Emri Ime Name	Nr. personal Liceni broj ID. No.	Vendbanimi Prebivaliste Resident	Kodi postal Poštanski kod Postal code	Hollësitë e adresës Pojednostojni adrese Address details	Pjesa e pronës Dio imovine Share quota	Pershkrimi Opis Description	Azhuruar Azurirano Updated
Posedim individual / Individualna Drzavina / single possessor	<b>Pronë Komunale KK Glllogoc</b>	KCID0300462	ARLLAT / ORLATE / ARLLAT /		GLLOGOVIC 83	1/1	Njoftim të shtadimit të kontratës nr 07/nr 463/06/4914 data 28.01.2020	16.06.2020





**REPUBLIKA E KOSOVËS**  
**KOMUNA E DRENASIT**  
**ZYRA E KRYETARIT**

Nr.01 462/01-20486 dt.16.06.2020

Në bazë të nenit 58 par. 1 pika h të Ligjit nr.03/L-040 për Vetëqeverisjen Lokale, nenit 72.2 paragrafi (a) të Statutit të Komunës së Drenasit, Kryetari i Komunës së Drenasit, propozonë: që në bazë të nenit 12, pika 12.1 dhe pika 12.2, nenit 14 pika 14.1 dhe pika 14.2 të Ligjit Nr.03/L-040 për Vetëqeverisjen Lokale, si dhe nenit 5, neni 6, neni 7, neni 8 pika 1.3, dhe neni 21 të Ligjit për dhënien në shfrytëzim dhe këmbimin e pronës së paluajtshme të Komunës ( Ligji Nr.06/L-092 ), Kuvendi i Komunës së Glllogocit në mbledhjen e mbajtur me datë \_\_\_\_\_ 2020 të aprovoi këtë:

**PROPOZIM - VENDIM**

**I.**

Për dhënien në shfrytëzim afatgjatë të pronës së paluajtshme të komunës, Drejtorisë për Kulturë, Rini dhe Sport për ndërtimin e dy fushave sportive në Komunën e Drenasit.

Në këtë propozim-vendim propozohën dy lokacione në dy zona kadastrale për ndërtimin e fushave sportive dhe atë:

-Propozimi i parë është në zonën kadastrale në Zabel të Epërme, në pjesën e ngastrës kad. Nr.2048-0 me kulturë- kullosë, klasa 3, me sipërfaqe prej  $S=2500\text{ m}^2$ , e cila është pronë komunale e Komunës së Drenasit.

-Propozimi i parë është në zonën kadastrale në Abri e Epërme, në pjesën e ngastrës kad. Nr.235-0 me kulturë- kullosë, klasa 4, me sipërfaqe prej  $S=2500\text{ m}^2$ , e cila është pronë komunale e Komunës së Drenasit.

**II.**

Obligohët Drejtoarti për Kulturë, Rini dhe Sport që në bashkpunim me Drejtoratin për Planifikim Urban dhe Mbrojtje të Mjedisit të Komunës së Drenasit të siguroi dokumentacionin valid si lejën e ndërtimit dhe kushtet tekniko-urbanistike për lokacionin e destinuar për ndërtim të këtyre dy fushave sportive.

**III.**

Obligohet Drejtorati për Gjeodezi Kadastër dhe Pronë, që të përfundoj të gjitha procedurat e nevojshme gjeodozike, kadastrale dhe pronësore, që nevojiten për regjistrimin në RDPP.

R.4

#### IV.

Për monitorimin e zbatimit të vendimit do të kujdeset Kryesuesi i Kuvendit të Komunës së Drenasit.

#### V.

Pjesë perbërëse e këtij vendimi janë:

- Kopja e planit dhe
- Çertifikata e njësisë kadastrale.

#### VI.

Me këtë Vendim do të njohtohen organët kompetente të Komunës së Drenasit.

#### VII.

Ky Propozim Vendim hynë në fuqi pas miratimit në Kuvendin e Komunës së Drenasit dhe konfirmimit ligjor nga MAPL në Prishtinë.

  
**KRYETARI KOMUNËS**  
**Ramiz Lladrovci**

### A r s y e t i m

Duke pasur parasysh nevojat e mëdha dhe kërkesat për krijimin e kushteve sa me të mira për zhvillimin e aktiviteteve sportive për të rinjtë - qytetarët e Komunës së Drenasit. Drejtorati për Kulturë, Rini dhe Sport me kërkesën nr.10-400/01-20464 të dt. 16.06.2020 i është drejtuar Drejtoratit për Gjeodezi, Kadastër dhe Pronë për inqizimin e dy lokacioneve për ndërtimin e dy fushave sportive në dy zona kadastrale.

Drejtorati për Gjeodezi, Kad. dhe Pronë me datë 16.06.2020 ka caktuar ekipin profesional i cili në bashkpunim me përfaqësuesit të Drejtoratit për Kulturë, Rini dhe Sport, kanë percaktuar dhe kanë bërë matjet gjeodezike për të tri lokacionet për fushat sportive në dy zona kadastrale dhe ato në Korroticë e Epërme dhe në Abri e Epërme .

Pjesë përbërëse e këtij propozim-vendimi janë edhe Çertifikatat mbi të drejtat e pronës dhe kopjet e planit për ku do bëhet ndërtimi i dy fushave sportive për qytetarët e Komunës së Drenasit.



Nga:	Drejtoresha e Drejtorisë për Kulturë, Rini dhe Sport znj. Shqipe Zogu
Për:	Drejtorin e Drejtorisë për Gjeodezi, Kadaster dhe Pronë z. Ruzhdi Lestram
Lënda:	Kërkesë

Kërkojmë nga Drejtoria për Gjeodezi, Kadaster dhe Pronë që të inicioj procedurat e nevojshme pronësore në lidhje me kërkesën e DKRS-ës për ndërtimin e dy fushave sportive me S=0.25.00ha secila fushë, në lokacionet e poshtëshënuara:

Njëra fushë me dimensione S=0.25.00ha do të ndëtohet në Zonën Kadastrale: Abri e Epërme, nr. parcelës P-70315019-02048-0 me sip.70102m<sup>2</sup>, pronë shogërore, dhe

Ndërsa fusha tjetër me dimensione S=0.25.00ha do të ndëtohet në Zonën Kadastrale: Zabel i Epërm, nr. parcelës P-70314018-00235-0 me sip. 30664m<sup>2</sup>, pronë shogërore.

Ndërtimi i këtyre fushave do të bëhet për shkak të kërkesave të vazhdueshme të komunitetit si dhe është projekt kapital i planifikuar në kuadër të investimeve kapitale pranë Drejtorisë për Kulturë, Rini dhe Sport në kuadër të buxhetit të planifikuar dhe miratuar për këtë vit/2020.



## Republika e Kosovës

Republika Kosovo-Republic of Kosovo

Qeveria - Vlada - Government

MINISTRIA E INFRASTRUKTURËS DHE AMBIENTIT / MINISTRATVO INFRASTRUKTURE I SREDINE / MINISTRY OF INFRASTRUCTURE AND ENVIRONMENT  
AGJENCIA KADASTRALE E KOSOVËS / KATASTRARSKA AGENCIJA KOSOVA / KOSOVO CADASTRAL AGENCY

### CERTIFIKATË / CERTIFIKAT / CERTIFICATE

NJËSIA KADASTRALE / KATASTRARSKA JEDINICA / CADASTRAL UNIT : P-70314018-00235-0

Numri i lëndës / Broj Predmet / Case Referent Number: 10-400-20464

Data dhe koha e lëshimit / Datum i vreme izdavanja / Date and time of submission: 16.06.2020 - 15:43

Komuna / Opština / Municipality: Glogoc / Glogovac / Gillogoc

Zona kadastrale / Katastrarska Zona / Cadastral Zone: ZABEL I EPËRM / GORNJI ZABELI / ZABELI I EPËRM

Zyra Kadastrale Komunale / Opštinska Katastrarska Kancelarija / Municipal Cadastral Office: Glogoc / Glogovac / Gillogoc

#### A. TË DHËNAT PËR NJËSINË KADASTRALE / PODACI O KATASTRARSKOJ JEDINICI / CADASTRAL UNIT DATA

Numri i njësise kadastrale Broj katastrarske jedinice Cad. Unit. No.	Lloji i njësise Vrsta Jedinice Unit Type	Lloji i pronësisë Vrsta imovine Property Type	Zona U/R G/S U/R	Sipërfaqja Površina Area (m <sup>2</sup> )	Përshkrim Opis Description	Krijuar më datën Uradjeno na dan Created On	Azhuruar Ažurirano Updated
P-70314018-00235-0	PARCELË / PARCELA / PARCEL	Pronë shoqërore / Društvena Imovina / Socially owned Land	Rural	30664			

#### A.1 ADRESA E NJËSISË KADASTRALE / ADRESA KATASTRARSKJE JEDINICE / CADASTRAL UNIT ADDRESS

Vendbanimi - adresa Prebivalište - adresa Resident - address	Kodi Postal Poštanski Kod Postal Code	Hollësitë e adresës Pojednostni adresa Address Details
QUKA-QUKA/QUKA-QUKA/QUKA		QUKA-QUKA



**A.2 LLOJI I SHFRYTËZIMIT / VRSTA KORISCENJA / TYPE OF USE**

Numri Broj Number	Lloji i shfrytëzimit të parcelës Vrsta koriscenja parcelë Parcel Type Of Use	Shtfrytëzimi aktual i parcelës Trenuto koriscenje parcelë Parcel Current Use	Kualiteti i klasës Kvaliteti klase Quality Class	Sipërfaqja Površina Area	(m <sup>2</sup> ) (m <sup>2</sup> ) (m <sup>2</sup> )
1	Bujqësore/Poljoiprvredno/Agriculture	Kulllosat/Pashajaci/pasture	Kulllosë E Klasës 3/Pashajak 3 Klasse/3rd Class Pasture	30664	

**B. PRONARI/POSEDUESI - VLASNIK/DRŽALAC - OWNER/POSSESSOR**

Te drejtat Prava Rights	Emri Ime Name	Nr. personal Licni broj ID. No.	Vendbanimi Prebivaliste Resident	Kodi postar Poštanski kod Postal code	Hollësitë e adresës Pojedinstni adrese Address details	Pjesa e pronës Dio imovine Share quota	Pershkrimi Opis Description	Azhuruar Ažurirano Updated
Poseidim individual / Individualna Drzavina / single possessor	<b>Pronë Komuanle KK Gillogoe</b>	KCID0306388	ZABELI EPERM / GORNJI ZABELI / ZABELI I EPERM /		GLLOGOVC	1/1		



*Shaqiri*  
2017